

Ходатайство об установлении публичного сервитута	
1	<u>Министерство имущественных отношений Ставропольского края</u> (наименование органа, принимающего решение об установлении публичного сервитута)
2	Сведения о лице, представившем ходатайство об установлении публичного сервитута (далее – заявитель):
2.1	Полное наименование <i>Публичное акционерное общество «Россети Северный Кавказ»</i>
2.2	Сокращенное наименование (при наличии) <i>ПАО «Россети Северный Кавказ»</i>
2.3	Организационно-правовая форма <i>Публичное акционерное общество</i>
2.4	Почтовый адрес (индекс, субъект Российской Федерации, населенный пункт, улица, дом) <i>Ставропольский край, г. Пятигорск, ул. Подстанционная, д.13а</i>
2.5	Адрес электронной почты <i>info@rossetisk.ru</i>
2.6	ОГРН <i>1062632029778</i>
2.7	ИНН <i>2632082033</i>
3	Сведения о представителе заявителя:
3.1	Фамилия <i>Корольков</i>
	Имя <i>Андрей</i>
	Отчество (при наличии) <i>Викторович</i>
3.2	Адрес электронной почты (при наличии) <i>Korolek011@yandex.ru</i>
3.3	Телефон <i>8 918 7552570</i>
3.4	Наименование и реквизиты документа, подтверждающего полномочия представителя заявителя <i>Доверенность №26/5-н/26-2023-6-88 от 14.04.2023 г</i>
4	Прошу установить публичный сервитут в отношении земель и земельных участков в целях эксплуатации существующего линейного объекта системы электроснабжения регионального значения «Воздушная линия ВЛ 35 кВ, Л-306 «Машук-Железноводск» и его неотъемлемых технологических частей, право собственности, на который возникло до 01.09.2018 года (в соответствии с пунктом 3 статьи 3.6 Федерального закона от 25.10.2001 № 137-ФЗ «О введении в действие Земельного кодекса Российской Федерации».
5	Испрашиваемый срок публичного сервитута 49 лет
6	Срок, в течение которого использование земельного участка (его части) и (или) расположенного на нем объекта недвижимости в соответствии с их разрешенным использованием будет в соответствии с подпунктом 4 пункта 1 статьи 39.41 Земельного кодекса Российской Федерации невозможно или существенно затруднено в связи с осуществлением деятельности, для обеспечения которой устанавливается публичный сервитут (при возникновении таких обстоятельств) -
7	Обоснование необходимости установления публичного сервитута <i>Право собственности «Россети Северный Кавказ» (с учетом правопреемства) на объект возникло на основании Передаточного акта открытого акционерного общества «Ставропольское акционерное общество энергетики и электрификации», реорганизуемого в форме присоединения, утвержденный решением общего собрания акционеров ОАО «Ставропольэнерго» от 15.01.2008 и подтверждается</i>

Свидетельством о государственной регистрации права от 06.05.2010 г. серия 26-АЖ №284198.

В соответствии с пунктом 19 статьи 1 Градостроительного кодекса Российской Федерации" от 29.12.2004 N 190-ФЗ (далее - ГрК РФ) объекты регионального значения это объекты капитального строительства, иные объекты, территории, которые необходимы для осуществления полномочий по вопросам, отнесенным к ведению субъекта Российской Федерации, органов государственной власти субъекта Российской Федерации Конституцией Российской Федерации, федеральными конституционными законами, федеральными законами, конституцией (уставом) субъекта Российской Федерации, законами субъекта Российской Федерации, решениями высшего исполнительного органа государственной власти субъекта Российской Федерации, и оказывают существенное влияние на социально-экономическое развитие субъекта Российской Федерации. Виды объектов регионального значения в указанных в части 3 статьи 14 ГрК РФ, подлежащих отображению на схеме территориального планирования субъекта Российской Федерации, определяются законом субъекта Российской Федерации.

В разъяснениях Министерства энергетики РФ от 15 октября 2018 года N АТ-10652/08 «Об определении видов объектов, подлежащих отображению в документах территориального планирования» указано, что линии электропередачи (воздушные и кабельные), проектный номинальный класс напряжения которых составляет 110 (150) кВ и 35 кВ целесообразно отнести к объектам регионального значения.

Согласно п. 2.9.5 Тома 2 «Материалы по обоснованию» Схемы территориального планирования Ставропольского края, утвержденной Постановлением Правительства Ставропольского края №178-п от 04.04.2023 г., содержится информация о том, что Ставропольская энергосистема по состоянию на 01.01.2021 г. территориально включает в себя электрические сети напряжением 110 кВ и 35 кВ. Электрические сети напряжением до 110 кВ эксплуатируются филиалом ПАО «Россети» – «Ставропольэнерго» силами шести производственных сетевых подразделений: Центральные электрические сети, Западные электрические сети, Прикумские электрические сети, Новотроицкие электрические сети, Светлоградские электрические сети и Восточные электрические сети.

Таким образом, воздушные линии ВЛ 35-110 кВ, расположенные на территории Ставропольского края, по своему фактическому использованию является объектом распределительного электросетевого комплекса, обеспечивает энергоснабжением потребителей значительной части территории субъектов РФ и соответствуют критериям объектов регионального значения.

Следовательно, установление публичного сервитута в отношении вышеуказанного объекта должно быть осуществлено в соответствии с п. 2 ст. 39.38 Земельного кодекса Российской Федерации" от 25.10.2001 N 136-ФЗ (далее ЗК РФ), а именно решением уполномоченного исполнительного органа государственной власти субъекта Российской Федерации.

В соответствии с пунктом 6 статьи 39.41 ЗК РФ границы публичного сервитута для размещения объектов электросетевого хозяйства (пп. 1, 3 и 4 статьи 39.37 ЗК РФ) определяются в соответствии с установленной документацией по планировке территории границами зон планируемого размещения объектов, а в случае, если для размещения инженерных сооружений разработка документации по планировке территории не требуется, в пределах, не превышающих размеров соответствующих охранных зон.

В связи с этим целесообразно установить границы публичного сервитута в границах охранных зон, поскольку для установления публичного сервитута в целях размещения существующего линейного объекта представление документации по планировке территории не требуется, так как согласно п. 5 ч. 3 ст. 11.3 ЗК РФ разработка документации по планировке территории требуется для строительства, реконструкции линейных объектов федерального, регионального или местного значения.

	<p><i>Границы публичных сервитутов определены в соответствии с Постановлением Правительства РФ от 11.08.2003 № 486 «Об утверждении Правил определения размеров земельных участков для размещения воздушных линий электропередачи и опор линий связи, обслуживающих электрические сети» и представляют собой полосу земли по длине воздушной линии электропередачи, ширина которой превышает расстояние между осями крайних фаз на 2 метра с каждой стороны и входят в границы охранных зон.</i></p>	
8	<p>Сведения о правообладателе инженерного сооружения, которое переносится в связи с изъятием земельного участка для государственных или муниципальных нужд, а также о правообладателе инженерного сооружения, являющегося линейным объектом, реконструкция, капитальный ремонт которого (реконструкция, капитальный ремонт участков (частей) которого) осуществляются в связи с планируемым строительством, реконструкцией, капитальным ремонтом объектов капитального строительства, в случае, если заявитель не является правообладателем указанного инженерного сооружения (в данном случае указываются сведения в объеме, предусмотренном строкой 2 настоящей формы) (заполняется в случае, если ходатайство об установлении публичного сервитута подается с целью установления публичного сервитута в целях реконструкции инженерного сооружения, являющегося линейным объектом, реконструкции его участка (части), которое переносится в связи с изъятием такого земельного участка для государственных или муниципальных нужд, а также если ходатайство об установлении публичного сервитута подается с целью установления публичного сервитута в целях реконструкции, капитального ремонта инженерного сооружения, являющегося линейным объектом, реконструкции, капитального ремонта его участков (частей))</p> <p>-</p>	
9	<p>Кадастровые номера земельных участков (при их наличии), в отношении которых подано ходатайство об установлении публичного сервитута, адреса или иное описание местоположения таких земельных участков</p>	<p>26:33:190106:1 край Ставропольский, г. Пятигорск, С/Т "Энергия" (массив №10), садовый участок 57а</p> <p>26:33:190107:250 Российская Федерация, Ставропольский край, городской округ город-курорт Пятигорск, город Пятигорск, территория садоводческого некоммерческого товарищества "Энергия" (массив 10)", земельный участок 44</p> <p>26:33:190107:252 Ставропольский край, г. Пятигорск, С/Т "Энергия", (массив № 10)</p> <p>26:33:190107:26 край Ставропольский, г. Пятигорск, С/Т "Энергия" (массив №10) садовый участок 28</p> <p>26:33:190107:27 край Ставропольский, г. Пятигорск, С/Т "Энергия" (массив №10), садовый участок 29</p> <p>26:33:190107:51 Российская Федерация, Ставропольский край, город-курорт Пятигорск, город Пятигорск, садоводческое товарищество "Энергия" (массив №10), участок 54</p> <p>26:33:190107:52 край Ставропольский, г. Пятигорск, С/Т "Энергия" (массив № 10), садовый участок 55</p> <p>26:33:190107:32 край Ставропольский, г. Пятигорск, С/Т "Энергия" (массив №10), садовый участок 34</p> <p>26:33:190107:36 край Ставропольский, г. Пятигорск, С/Т "Энергия" (массив №10), садовый участок 39</p> <p>26:33:190107:37 край Ставропольский, г. Пятигорск, С/Т "Энергия" (массив №10), садовый участок 40</p>

	26:33:190107:40 край Ставропольский, г. Пятигорск, С/Т "Энергия" (массив №10), садовый участок 43
	26:33:190107:34 край Ставропольский, г. Пятигорск, С/Т "Энергия" (массив №10), садовый участок 36
	26:33:190107:464 Российская Федерация, Ставропольский край, г. Пятигорск, с/т "Энергия" (массив №10)
	26:33:190107:56 край Ставропольский, г. Пятигорск, С/Т "Энергия" (массив №10), садовый участок 78
	26:33:190107:53 край Ставропольский, г. Пятигорск, С/Т "Энергия" (массив №10), садовый участок 56
	26:33:190107:57 край Ставропольский, г. Пятигорск, С/Т "Энергия" (массив №10), садовый участок 79
	26:33:190107:58 край Ставропольский, г. Пятигорск, С/Т "Энергия" (массив №10), садовый участок 80
	26:33:190107:59 край Ставропольский, г. Пятигорск, С/Т "Энергия" (массив №10), садовый участок 81
	26:33:190107:72 край Ставропольский, г. Пятигорск, С/Т "Энергия" (массив №10), садовый участок 94
	26:33:190106:2 край Ставропольский, г. Пятигорск, С/Т "Энергия" (массив №10), садовый участок 58
	26:31:020347:47 край Ставропольский, г. Железноводск, п. Иноземцево
	26:29:050403:377 Ставропольский край, Предгорный район, п. Железноводский, ул. Солнечная, 14 "а"
	26:23:140216:19 край Ставропольский, р-н Минераловодский, п. Новотерский, ул. Пионерская, дом 2
	26:23:140216:20 край Ставропольский, р-н Минераловодский, п. Новотерский, ул. Пионерская, дом 2
	26:29:000000:15179 Российская Федерация, Ставропольский край, Предгорный р-н, п. Железноводский
	26:23:140219:245 Ставропольский край, Минераловодский район, п. Змейка
	26:29:050216:262 Российская Федерация, Ставропольский край, Предгорный район
	26:29:050216:263 Российская Федерация, Ставропольский край, Предгорный р-н
	26:31:010128:11 Ставропольский край, г. Железноводск, ул. К.Маркса, дом 100
	26:31:000000:4498 Ставропольский край, г. Железноводск
	26:31:020421:1 Ставропольский край, г. Железноводск, пос. Иноземцево, ул. Малиновая, 19
	26:31:020421:210 Российская Федерация,

	Ставропольский край, городской округ город-курорт Железноводск, поселок Иноземцево, территория СНТ "Машук-2", улица Малиновая, земельный участок №1
	26:31:020421:38 край Ставропольский, г. Железноводск, п. Иноземцево, с/т "Машук-2", ул. Клубничная, 14
	26:31:020421:40 Ставропольский край, г. Железноводск, п. Иноземцево, с/т "Машук-2" ул. Клубничная 2
	26:31:020421:423 Российская Федерация, Ставропольский край, г. Железноводск, п. Иноземцево, с/т 26:31:020421:49 край Ставропольский, г. Железноводск, п. Иноземцево, с/т "Машук-2", ул. Малиновая, 11
	26:31:020421:51 Ставропольский край, г. Железноводск, п. Иноземцево, ул. Малиновая, дом 13
	26:31:020421:64 Ставропольский край, г. Железноводск, п. Иноземцево, с/т "Машук-2" ул. Малиновая, 27
	26:31:020421:71 край Ставропольский, г. Железноводск, п. Иноземцево, с/т "Машук-2", ул. Малиновая, 5
	26:31:020421:73 край Ставропольский, г. Железноводск, п. Иноземцево, с/т "Машук-2", ул. Малиновая, 7
	26:31:020421:75 край Ставропольский, г. Железноводск, п. Иноземцево, с/т "Машук-2", ул. Малиновая, 9 "Машук-2", ул. Малиновая
	26:31:020501:1294 Российская Федерация, Ставропольский край, город Железноводск
	26:31:020501:204 Ставропольский край, г. Железноводск, п. Иноземцево
	26:31:020501:454 Российская Федерация, Ставропольский край, город Железноводск, поселок Иноземцево, улица Степная, 1
	26:31:020501:455 Российская Федерация, Ставропольский край, город Железноводск, поселок Иноземцево, улица Степная, 1 Г
	26:31:020347:637 Российская Федерация, Ставропольский край, г. Железноводск, п. Иноземцево
	26:31:020124:8 край Ставропольский, г. Железноводск, п. Иноземцево,
	26:31:020347:303 Российская Федерация, Ставропольский край, г. Железноводск, п. Иноземцево
	26:31:020501:1784 Ставропольский край, г. Железноводск, п. Иноземцево, район искусственного водохранилища
	26:31:020501:2066 край Ставропольский
	26:31:020501:2074 Российская Федерация, Ставропольский край, городской округ город-курорт Железноводск, поселок Иноземцево, автомагистраль "Кавказ" (район ПК 36-44)
	26:31:020347:304 Российская Федерация,

	Ставропольский край, г Железноводск, п Иноземцево
	26:31:020125:3 край Ставропольский, г. Железноводск, п. Иноземцево,, ул. Шоссейная, 213
	26:31:020409:157 Ставропольский край, горо Железноводск, поселок Иноземцево, улица Антоновская, 22
	26:31:020409:51 Ставропольский край, г Железноводск, п Иноземцево, с/т "Дорожник" участок № 49
	26:31:020409:54 Ставропольский край, г Железноводск, п Иноземцево, с/т "Дорожник" участок № 52
	26:31:020409:55 Ставропольский край, г Железноводск, п Иноземцево, с/т "Дорожник" участок № 53
	26:31:020409:56 Ставропольский край, г. Железноводск, п. Иноземцево, с/т "Дорожник", участок № 54
	26:31:020410:3 Ставропольский край, г. Железноводск, п. Иноземцево, с/т "Машук-1" участок № 322А
	26:31:020411:2 Ставропольский край, г Железноводск, п Иноземцево, с/т "Машук-1" участок № 257
	26:31:020411:85 Российская Федерация, Ставропольский край, город Железноводск, поселок Иноземцево, улица Антоновская, 20
	26:31:020412:31 Российская Федерация, Ставропольский край, город Железноводск, поселок Иноземцево, улица Антоновская, 20 А
	26:31:020413:109 Ставропольский край, г Железноводск, п Иноземцево, садовое товарищество Машук-1 на трассе Ростов-Баку, участок № 105Д
	26:31:020413:31 Ставропольский край, г Железноводск, п Иноземцево, с/т "Машук-1" участок № 105
	26:31:020413:33 Российская Федерация, Ставропольский край, городской округ город-курорт Железноводск, поселок Иноземцево, территория СНТ "Машук-1", улица Солнечногорская, земельный участок № 5
	26:31:020502:1164 Российская Федерация, Ставропольский край, г. Железноводск, п. Иноземцево
	26:31:020421:60 Ставропольский край, г. Железноводск, п/о Иноземцево, с/т "Машук-2", ул. Малиновая, 23
	26:33:190109:32 Ставропольский край, г. Пятигорск, ул. Подстанционная, 1, строение 1
	26:33:190109:31 Ставропольский край, г. Пятигорск, расположенной в районе ул.Подстанционной и ул.Энергетической, ВЛ 35 кВ Л-306 "ПС Машук"-ПС"Железноводск"
	26:33:190107:253 Ставропольский край, г. Пятигорск, С/Т "Энергия", (массив № 10)

		<p>26:33:190107:55 Местоположение установлено относительно ориентира, расположенного в границах участка. Ориентир нежилое строение. Почтовый адрес ориентира: край Ставропольский, г. Пятигорск, С/Т "Энергия" (массив №10) садовый участок 77.</p>
		<p>26:33:190107:54 Местоположение установлено относительно ориентира, расположенного в границах участка. Ориентир нежилое строение. Почтовый адрес ориентира: край Ставропольский, г. Пятигорск, С/Т "Энергия" (массив №10), садовый участок 76.</p>
		<p>26:33:190107:43 Местоположение установлено относительно ориентира, расположенного в границах участка. Почтовый адрес ориентира: край Ставропольский, г. Пятигорск, С/Т "Энергия" (массив №10), садовый участок 46.</p>
		<p>26:33:190107:38 Местоположение установлено относительно ориентира, расположенного в границах участка. Ориентир нежилое строение. Почтовый адрес ориентира: край Ставропольский, г. Пятигорск, С/Т "Энергия" (массив №10), садовый участок 41.</p>
		<p>26:33:190107:35 Местоположение установлено относительно ориентира, расположенного в границах участка. Почтовый адрес ориентира: край Ставропольский, г. Пятигорск, С/Т "Энергия" (массив №10) садовый участок 37.</p>
		<p>26:33:190107:33 край Ставропольский, г. Пятигорск, С/Т "Энергия", садовый участок 35</p>
		<p>26:33:190107:31 Местоположение установлено относительно ориентира, расположенного в границах участка. Ориентир нежилое строение. Почтовый адрес ориентира: край Ставропольский, г. Пятигорск, С/Т "Энергия" (массив №10), садовый участок 33.</p>
		<p>26:33:190107:30 Местоположение установлено относительно ориентира, расположенного в границах участка. Почтовый адрес ориентира: край Ставропольский, г. Пятигорск, С/Т "Энергия" (массив №10), садовый участок 32.</p>
		<p>26:33:190107:29 Местоположение установлено относительно ориентира, расположенного в границах участка. Почтовый адрес ориентира: край Ставропольский, г. Пятигорск, С/Т "Энергия" (массив №10), садовый участок 31.</p>
		<p>26:33:190107:28 Ставропольский край, г. Пятигорск, садоводческое товарищество "Энергия" (массив № 10), садовый участок № 30</p>
		<p>26:33:000000:20495 Российская Федерация, Ставропольский край, городской округ город-курорт Пятигорск, город Пятигорск, улица Тургеневская</p>
		<p>26:33:000000:18 Местоположение установлено относительно ориентира, расположенного в границах участка. Почтовый адрес ориентира: Ставропольский край, г Пятигорск, С/Т</p>

	"Энергия".
	26:31:020502:264 Ставропольский край, г. Железноводск, п. Иноземцево
	26:31:020502:163 Ставропольский край, г. Железноводск, п. Иноземцево
	26:31:020502:78 Российская Федерация, Ставропольский край, город Железноводск, поселок Иноземцево, федеральная автомагистраль "Кавказ" (ПК 23-27 слева)
	26:31:020501:2000 Российская Федерация, Ставропольский край, городской округ-курорт Железноводск, поселок Иноземцево
	26:31:020501:1995 Российская Федерация, Ставропольский край, город Железноводск, поселок Иноземцево, улица Согласия
	26:31:020501:1291 Российская Федерация, Ставропольский край, г. Железноводск, п. Иноземцево, автомагистраль "Кавказ" (район ПК 36-44)
	26:31:020501:888 Российская Федерация, Ставропольский край, г. Железноводск, п. Иноземцево, ул. Степная
	26:31:020501:887 Российская Федерация, Ставропольский край, г. Железноводск, п. Иноземцево, ул. Степная
	26:31:020501:579 Ставропольский край, г. Железноводск, п. Иноземцево
	26:31:020501:533 Российская Федерация, Ставропольский край, городской округ город-курорт Железноводск, поселок Иноземцево, улица Степная, земельный участок №5
	26:31:020421:427 Российская Федерация, Ставропольский край, г. Железноводск, п. Иноземцево, с/т "Машук-2", ул. Малиновая, 25
	26:31:020416:46 Ставропольский край, г. Железноводск, п. Иноземцево, СТ "Машук-1", участок № 55в
	26:31:020411:70 Ставропольский край, город Железноводск, поселок Иноземцево, улица Антоновская, 18
	26:31:020409:53 Ставропольский край, город Железноводск, поселок Иноземцево, улица Антоновская, 10
	26:31:020409:52 Местоположение установлено относительно ориентира, расположенного в границах участка. Почтовый адрес ориентира: Ставропольский край, г. Железноводск, п. Иноземцево, с/т "Дорожник" участок № 50.
	26:31:020409:6 Ставропольский край, г. Железноводск, п. Иноземцево, с/т "Дорожник", участок № 48
	26:31:020348:1 Ставропольский край, г. Железноводск, п. Иноземцево, автодорога М-29 "КАВКАЗ" обход
	26:31:020347:309 Российская Федерация, Ставропольский край, г. Железноводск, п. Иноземцево

	26:31:020347:185 Ставропольский край, г Железноводск, п Иноземцево
	26:31:020347:179 Российская Федерация, Ставропольский край, городской округ город-курорт Железноводск, поселок Иноземцево, улица Гагарина, 190
	26:31:020347:49 Местоположение установлено относительно ориентира, расположенного за пределами участка. Ориентир в районе Федеральной автомагистрали Кавказ. Участок находится примерно в 1500, по направлению на север от ориентира. Почтовый адрес ориентира: край Ставропольский, г. Железноводск.
	26:31:020347:2 Российская Федерация, Ставропольский край, город Железноводск, поселок Иноземцево, улица Гагарина, 210 А
	26:31:020313:2 Российская Федерация, Ставропольский край, городской округ город-курорт Железноводск, поселок Иноземцево, улица Гагарина
	26:31:020124:4 Местоположение установлено относительно ориентира, расположенного в границах участка. Почтовый адрес ориентира: край Ставропольский, г. Железноводск, п. Иноземцево, ул. Промышленная, 9.
	26:31:020108:33 Местоположение установлено относительно ориентира, расположенного в границах участка. Ориентир жилой дом. Почтовый адрес ориентира: край Ставропольский, г. Железноводск, п. Иноземцево, ул. Гагарина, дом 217.
	26:31:010136:170 Ставропольский край, город Железноводск, улица Курганная
	26:31:010136:168 Российская Федерация, Ставропольский край, городской округ город-курорт Железноводск, город Железноводск, переулок Юбилейный
	26:31:000000:7610 Российская Федерация, Ставропольский край, город Железноводск, поселок Иноземцево, улица Колхозная
	26:31:000000:7605 Российская Федерация, Ставропольский край, городской округ город-курорт Железноводск, город Железноводск, район парка имени С. С. Говорухина
	26:31:000000:7540 Российская Федерация, Ставропольский край, город Железноводск
	26:31:000000:7527 Ставропольский край, Минераловодский район, п. Змейка
	26:31:000000:7522 Российская Федерация, Ставропольский край, городской округ город-курорт Железноводск
	26:31:000000:7505 Российская Федерация, Ставропольский край, городской округ город-курорт Железноводск, г. Железноводск, ул. Рябиновая
	26:31:000000:7471 Российская Федерация, Ставропольский край, городской округ город-




	курорт Железноводск, поселок Иноземцево, улица Колхозная
	26:31:000000:7122 Российская Федерация, Ставропольский край, город Железноводск, поселок Иноземцево, дорога на МТФ
	26:31:000000:7098 Российская Федерация, Ставропольский край, город Железноводск, поселок Иноземцево
	26:31:000000:6984 Российская Федерация, Ставропольский край, город Железноводск, поселок Иноземцево, переулок Промышленный
	26:31:000000:6907 Ставропольский край, г. Железноводск, п. Иноземцево
	26:31:000000:6906 Ставропольский край, г. Железноводск, п. Иноземцево
	26:31:000000:4671 Ставропольский край, город Железноводск, улица Октябрьская
	26:31:000000:4643 Ставропольский край, город Железноводск, восточный въезд
	26:31:000000:65 Российская Федерация, Ставропольский край, городской округ город-курорт Железноводск, поселок Иноземцево, улица Гагарина
	26:31:000000:55 Ставропольский край, г. Железноводск, Участок ВЛ 110 кв (Л-195) пс "Железноводск" - пс "Аэропорт"
	26:31:000000:49 Ставропольский край, г. Железноводск, ВЛ 35 кв (Л-306) пс "Машук" - пс "Железноводск"
	26:29:050403:414 Ставропольский край, р-н Предгорный, муниципальное образование Пригородный сельсовет п. Железноводский, ул. Солнечная
	26:29:050403:410 Ставропольский край, р-н Предгорный, п. Железноводский, ул. Горная, в границах муниципального образования Пригородный сельсовет
	26:29:050403:408 Ставропольский край, р-н Предгорный, п. Железноводский, ул. Садовая, в границах муниципального образования Пригородный сельсовет
	26:29:050216:307 Ставропольский край, Предгорный р-н, в границах СПК "Железноводский"
	26:29:050216:23 Местоположение установлено относительно ориентира, расположенного за пределами участка. Ориентир жилой дом. Участок находится примерно в 100 м, по направлению на север от ориентира. Почтовый адрес ориентира: Ставропольский край, р-н Предгорный, в границах муниципального образования Пригородный сельсовет, п. Железноводский, ул Солнечная, 12 "а".
	26:29:050216:20 Местоположение установлено относительно ориентира, расположенного в границах участка. Ориентир дом. Участок находится примерно в 620 м, по направлению на

	<p>северо-восток от ориентира. Почтовый адрес ориентира: Ставропольский край, р-н Предгорный, п Железноводский, ул Дорожная, 4.</p> <p>26:29:050216:12 Местоположение установлено относительно ориентира, расположенного за пределами участка. Ориентир жилой дом. Участок находится примерно в 1114 м., по направлению на северо-восток от ориентира. Почтовый адрес ориентира: Ставропольский край, район Предгорный, п. Железноводский, ул. Комарова, 5, кв. 3, на землях СПК "Железноводский".</p>
	<p>26:29:050216:2 Местоположение установлено относительно ориентира, расположенного в границах участка. Почтовый адрес ориентира: край Ставропольский, р-н Предгорный, в границах СПК "Железноводский".</p>
	<p>26:29:050215:7 Ставропольский край, р-н Предгорный, в границах муниципального образования Пригородный сельсовет, в 800 м по направлению от ориентира: жилой дом, расположенный по адресу: х. Воронов, ул. Медовая, 3</p>
	<p>26:29:050214:7 Ставропольский край, Предгорный район, СПК "Железноводский", в границах МО Пригородного сельсовета</p>
	<p>26:29:050212:34 Российская Федерация, Ставропольский край, Предгорный район, х. Воронов, ул. Октябрьская</p>
	<p>26:29:050212:33 Российская Федерация, Ставропольский край, Предгорный район, х. Воронов, ул. Октябрьская</p>
	<p>26:29:050212:12 Ставропольский край, р-н Предгорный, Ставропольский край, Предгорный район, СПК "Железноводский", в границах МО Пригородного сельсовета</p>
	<p>26:29:000000:12692 Российская Федерация, Ставропольский край, Предгорный муниципальный район, поселок Железноводский</p>
	<p>26:29:000000:12496 Российская Федерация, Ставропольский край, р-н Предгорный, п Железноводский, СПК "Железноводский", в границах МО Пригородного сельсовета</p>
	<p>26:23:140219:243 Российская Федерация, Ставропольский край, Минераловодский городской округ, поселок Змейка</p>
	<p>26:23:140219:32 Российская Федерация, Ставропольский край, Минераловодский городской округ</p>
	<p>26:23:140219:15 Местоположение установлено относительно ориентира, расположенного за пределами участка. Ориентир завод ЗАО "Кавминводы". Участок находится примерно в 1700 м, по направлению на юг от ориентира. Почтовый адрес ориентира: Ставропольский край, р-н Минераловодский, п Новотерский, ул Бештаугорская, 1.</p>

		<p>26:23:140219:13 Местоположение установлено относительно ориентира, расположенного в границах участка. Ориентир завод розлива минеральной воды ЗАО "Кавминводы". Участок находится примерно в 2,55, по направлению на юго-восток от ориентира. Почтовый адрес ориентира: край Ставропольский, р-н Минераловодский, п. Новотерский, ул. Бештаугорская, дом 1, границы бывшего землепользования ГУП "Терский племенной конный завод №169", секция VIII, контуры 99, 110, 112, 115.</p>
		<p>26:23:140219:10 Местоположение установлено относительно ориентира, расположенного за пределами участка. Ориентир жилой дом. Участок находится примерно в 401.5 м, по направлению на юго-запад от ориентира. Почтовый адрес ориентира: край Ставропольский, р-н Минераловодский, п. Змейка, ул. Лермонтова, 10.</p>
		<p>26:23:140217:45 Ставропольский край, р-н Минераловодский, п. Новотерский</p>
		<p>26:23:140216:91 Российская Федерация, Ставропольский край, Минераловодский городской округ</p>
		<p>26:23:140216:50 Ставропольский край, р-н Минераловодский, п. Новотерский, 1.7 км на юг от жилого дома № 6 по ул. Пионерская</p>
		<p>26:23:140216:49 Ставропольский край, р-н Минераловодский, п. Новотерский, 1.5 км на юг от жилого дома № 6 по ул. Пионерская</p>
		<p>26:23:140216:47 Местоположение установлено относительно ориентира, расположенного за пределами участка. Ориентир жилой дом. Участок находится примерно в 1250 м, по направлению на юг от ориентира. Почтовый адрес ориентира: Ставропольский край, р-н Минераловодский, п. Новотерский, ул. Пионерская, дом №16.</p>
		<p>26:23:140216:11 Местоположение установлено относительно ориентира, расположенного за пределами участка. Ориентир жилой дом. Участок находится примерно в 1.3 км, по направлению на юг от ориентира. Почтовый адрес ориентира: край Ставропольский, р-н Минераловодский, п. Новотерский, ул. Советская, дом 3.</p>
		<p>26:23:140209:265 Российская Федерация, Ставропольский край, Минераловодский городской округ, территория ГУП «ТПКЗ - № 169»</p>
		<p>26:23:140206:9 Местоположение установлено относительно ориентира, расположенного за пределами участка. Ориентир нежилое строение. Участок находится примерно в 2760 м, по направлению на северо-восток от ориентира. Почтовый адрес ориентира: край</p>

		<p>Ставропольский, р-н Минераловодский, п. Привольный, ул. Садовая, 18, ГУП "Терский племенной конный завод №169", секция V, контуры 3,6,11,16,50,21,27,29,31,46,56,59,61,63,64,65,66,68,70,74,77, секцияVI, контуры 77,80,83.</p> <p>26:23:140206:8 Местоположение установлено относительно ориентира, расположенного за пределами участка. Ориентир нежилое строение. Участок находится примерно в 2740 м, по направлению на северо-восток от ориентира. Почтовый адрес ориентира: край Ставропольский, р-н Минераловодский, п. Привольный, ул. Садовая, 18, ГУП "Терский племенной конный завод №169", секция V, контуры 3,6,11,16,50,21,27,29,31,46,56,59,61,63,64,65,66,68,70,74,77, секцияVI, контуры 77,80,83.</p> <p>26:23:140205:8 Местоположение установлено относительно ориентира, расположенного за пределами участка. Ориентир нежилое строение. Участок находится примерно в 2920 м, по направлению на северо-восток от ориентира. Почтовый адрес ориентира: край Ставропольский, р-н Минераловодский, п. Привольный, ул. Садовая, 18, ГУП "Терский племенной конный завод №169", секция V, контуры 3,6,11,16,50,21,27,29,31,46,56,59,61,63,64,65,66,68,70,74,77, секцияVI, контуры 77,80,83.</p> <p>26:23:140205:6 Местоположение установлено относительно ориентира, расположенного за пределами участка. Ориентир нежилое строение. Участок находится примерно в 3150 м, по направлению на северо-восток от ориентира. Почтовый адрес ориентира: край Ставропольский, р-н Минераловодский, п. Привольный, ул. Садовая, 18, ГУП "Терский племенной конный завод №169", секция V, контуры 3,6,11,16,50,21,27,29,31,46,56,59,61,63,64,65,66,68,70,74,77, секцияVI, контуры 77,80,83.</p> <p>26:23:140205:5 Местоположение установлено относительно ориентира, расположенного за пределами участка. Ориентир нежилое строение. Участок находится примерно в 3230 м, по направлению на северо-восток от ориентира. Почтовый адрес ориентира: край Ставропольский, р-н Минераловодский, п. Привольный, ул. Садовая, 18, ГУП "Терский племенной конный завод №169", секция V, контуры 3,6,11,16,50,21,27,29,31,46,56,59,61,63,64,65,66,68,70,74,77, секцияVI, контуры 77,80,83.</p> <p>26:23:140205:4 Местоположение установлено относительно ориентира, расположенного за пределами участка. Ориентир нежилое строение. Участок находится примерно в 3500 м,</p>
--	--	--

		<p>по направлению на северо-восток от ориентира. Почтовый адрес ориентира: край Ставропольский, р-н Минераловодский, п. Привольный, ул. Садовая, 18, ГУП "Терский племенной конный завод №169", секция V, контуры 3,6,11,16,50,21,27,29,31,46,56,59,61,63,64,65,66,68, 70,74,77, секцияVI, контуры 77,80,83.</p> <p>26:23:000000:4242 Ставропольский край, Минераловодский район, территория ГУП "ТПКЗ - № 169"</p> <p>26:23:000000:4227 Российская Федерация, Ставропольский край, Минераловодский городской округ</p> <p>26:23:000000:4111 Российская Федерация, Ставропольский край, Минераловодский городской округ</p> <p>26:23:000000:3988 Российская Федерация, Ставропольский край, Минераловодский городской округ, поселок Привольный</p> <p>26:23:000000:2293 Ставропольский край, р-н Минераловодский, МО Ленинское поселение</p> <p>26:23:000000:2287 Ставропольский край, Минераловодский район, Ленинское поселение, в 3,58 км на запад от жилого дома № 6 по ул. Новая, в поселке Змейка</p> <p>26:23:000000:1194 Ставропольский край, р-н Минераловодский, в границах Ленинского поселения</p>
10	Право, на котором инженерное сооружение принадлежит заявителю (если подано ходатайство об установлении публичного сервитута для реконструкции, капитального ремонта или эксплуатации указанного инженерного сооружения, реконструкции или капитального ремонта участка (части) инженерного сооружения, являющегося линейным объектом) <u>Собственность</u>	
11	Сведения о способах представления результатов рассмотрения ходатайства:	
	в виде электронного документа, который направляется уполномоченным органом заявителю посредством электронной почты	<p style="text-align: center;"><u>Да</u> (да/нет)</p>
	в виде бумажного документа, который заявитель получает непосредственно при личном обращении или посредством почтового отправления	<p style="text-align: center;"><u>Да</u> (да/нет)</p>

12	<p>Документы, прилагаемые к ходатайству:</p> <ul style="list-style-type: none"> – <u>Описание местоположения границ публичного сервитута, включающее графическое описание местоположения границ публичного сервитута и перечень координат характерных точек этих границ в системе координат, установленной для ведения Единого государственного реестра недвижимости – в формате *.pdf;</u> – <u>Описание местоположения границ публичного сервитута, включающее графическое описание местоположения границ публичного сервитута и перечень координат характерных точек этих границ в системе координат, установленной для ведения Единого государственного реестра недвижимости – в формате *.xml;</u> – <u>Свидетельство о государственной регистрации права от 06.05.2010 г. серия 26-АЖ №284198 – в формате *.word</u> – <u>Однолинейная схема от 14.10.2020 – в формате *.pdf;</u> – <u>Письмо Минэнерго России "Об определении видов объектов, подлежащих отображению в документах территориального планирования" от 15.10.2018 N АТ-10652/08– в формате *.pdf;</u> – <u>Письмо ПАО «Россети» «Об отнесении объектов электросетевого хозяйства к объектам регионального значения» от 29.08.2023 №МР8/21/21– в формате *.pdf;</u> – <u>Дополнительные пояснения «Об отсутствии в ЕГРН сведений» от 20.11.2023;</u> – <u>Устав ПАО Россети СК – в формате *.pdf;</u> – <u>Доверенность №26/5-н/26-2023-6-88 от 14.04.2023 г – в формате *.pdf;</u> – <u>Письмо от ППК «Роскадастра» от 24.11.2023 № ИСХ/023597;</u> – <u>Письмо от Министерства энергетики промышленности и связи Ставропольского края от 01.12.2023 № 01-8750</u> 				
13	<p>Подтверждаю согласие на обработку персональных данных (сбор, систематизацию, накопление, хранение, уточнение (обновление, изменение), использование, распространение (в том числе передачу), обезличивание, блокирование, уничтожение персональных данных, а также иных действий, необходимых для обработки персональных данных в соответствии с законодательством Российской Федерации), в том числе в автоматизированном режиме</p>				
14	<p>Подтверждаю, что сведения, указанные в настоящем ходатайстве, на дату представления ходатайства достоверны; документы (копии документов) и содержащиеся в них сведения соответствуют требованиям, установленным статьей 39.41 Земельного кодекса Российской Федерации</p>				
15	<table border="1" style="width: 100%; border-collapse: collapse;"> <tr> <td style="width: 60%; padding: 5px;"> <p>Подпись:</p> <div style="text-align: center; margin-top: 20px;">  <p>_____</p> <p>(подпись)</p> </div> </td> <td style="width: 40%; padding: 5px; text-align: center;"> <p>Дата:</p> <p style="font-size: 1.2em;">« 18 » 12 2023 г.</p> </td> </tr> <tr> <td style="padding: 5px; text-align: center;"> <p>А.В. Корольков</p> <p>(инициалы, фамилия)</p> </td> <td></td> </tr> </table>	<p>Подпись:</p> <div style="text-align: center; margin-top: 20px;">  <p>_____</p> <p>(подпись)</p> </div>	<p>Дата:</p> <p style="font-size: 1.2em;">« 18 » 12 2023 г.</p>	<p>А.В. Корольков</p> <p>(инициалы, фамилия)</p>	
<p>Подпись:</p> <div style="text-align: center; margin-top: 20px;">  <p>_____</p> <p>(подпись)</p> </div>	<p>Дата:</p> <p style="font-size: 1.2em;">« 18 » 12 2023 г.</p>				
<p>А.В. Корольков</p> <p>(инициалы, фамилия)</p>					