

« - »
« »

280518/558 28.05.2018 .

: " , " -

. -2 .

1. (-
) ,

28353013-875120/15-2018-13-

« - »
« »

280518/558 28.05.2018 .

: " , " -

-2

1. () , -

28353013-875120/15-2018-13-

1



| | | | - |
|-----|---|---|---------------------------------------|
| 1 | 2 | 3 | 4 |
| ... | | . | - <i>А. Попов</i> |
| .. | - | . | - <i>И. И. И.</i> |
| .. | | , | - - - - - <i>С. С.</i> |
| .. | | . | - <i>И. И.</i> |
| .. | | . | - <i>С. С.</i> |

| | |
|---|--|
| . | |
| . | |
| . | |

| | | | | | | |
|--|--|--|--|--|--|--|
| | | | | | | |
| | | | | | | |
| | | | | | | |

, , -
 , -
 2,2 – 3,5 / . -
 - (-)
 , (-)
 -).
 7,8 – 8,7° .
 20 – 22° , - (- 4 – - 5 °).
 170-190 .
 , 7 – 9°
 11 – 13° .
 18 – 21° . , , 4 – 6 , 15 –
 16 .
 560 . 340 800 . -
 - . -
 - 440 ,
 - 122 .
 ,
 4-5° . -
 67° , —
 34° . , ,
 (2.1).
 2.1– -

| Даты | | Продолжительность безморозного периода, дни |
|-----------------------------|--------------------------------|--|
| первого заморозка осенью | последнего заморозка весной | |
| 05.10 | 27.04 | 160 |

(2.2).
 2.2 – , . (. . ,
 1947-55 .)

| XII | I | II | III | IV | Из максимальных за зиму | | |
|-----|----|----|-----|----|-------------------------|------------|------------|
| | | | | | средняя | наименьшая | наибольшая |
| 4 | 12 | 32 | 34 | 2 | 44 | 12 | 82 |

2.02.01-83, ()

d_{fn}

2.3.

| Глины и суглинки | Супеси, пески мелкие и пылеватые | Пески гравелистые, крупные и средней крупности | Крупнообломочные грунты |
|------------------|-------------------------------------|--|----------------------------|
| 0,67 | 0,82 | 0,88 | 1,00 |

2.4

2.4 –

| Явления | I | II | III | IV | V | VI | VII | VIII | IX | X | XI | XII | Год сред. наиб. |
|---------------------------|------|----|------|-----|-----|-----|-----|------|-----|------|-----|------|-----------------------|
| Туман | 10 | 9 | 11 | 4 | 1 | 0,4 | 0,2 | 0,4 | 2 | 6 | 11 | 11 | $\frac{67}{108}$ |
| Гроза | 0,05 | | 0,3 | 2 | 6 | 7 | 7 | 5 | 3 | 0,3 | | 0,2 | $\frac{29}{40}$ |
| Град | | | 0,05 | 0,2 | 0,4 | 0,4 | | 0,05 | 0,2 | | | 0,05 | $\frac{1}{4}$ |
| Метель | 2 | 2 | 0,8 | 0,2 | | | | | | 0,05 | 0,7 | 1 | $\frac{8}{18}$ |
| Гололед | 7 | 6 | 6 | 0,2 | | | | | | 0,6 | 4 | 6 | $\frac{30}{60}$ |
| Изморозь | 7 | 6 | 3 | 0,2 | | | | | | | 2 | 7 | $\frac{22}{41}$ |
| Обледенение всех видов | 11 | 10 | 8 | 0,4 | | | | | | 0,6 | 5 | 11 | $\frac{42}{69}$ |

(9-11),

– 508

70

6

45

).

0+57,29

10 10 .

h=1 .

15

/

=150

5 ,

0+57,29 - 18+38,5

0+57,29

2+80,25

" -

",

=1200

=1200 , SN 8,

PR-54-17.33.

2 ,

223 .

2+11,25 -

2+75,25

70

2+56,

2+80,25

18+38,5

2

m=0,5.

- 1781 .

0+57,29.

0+57,29

W6,

3 2,0 .

t=25 ,

30

20, F150,

=1200 .

h=1,0 ,

90

15 ,

t=10 ,

2 .

=1200 .
t=50 t=20
, d=10-15 , t=1,0 .
h=1,0 .

530 ,

3.4

2 0+55,46, 0+67,25 =125 70 ,
2+56, (

3.4) (3.5 3.6)

| | |
|--|--|
| | |
| | |
| | |

| | | | | | | |
|--|--|--|--|--|--|--|
| | | | | | | |
| | | | | | | |
| | | | | | | |

1838,5 ,

0- 0+57,29

5 5 "

"

"_"

"

0

0+57,29,

3.2

-2

456-73 .1

=1200

30 .

3 3 -

()

3,81 ,

- 0,063

0,002.

-)

),

(. 11 . 1).

- 26,

2.

| | | | |
|----|--------------------|-------------------------|----------------|
| / | | . | |
| 1 | , | .() | 6880 (0,688) |
| 2 | 26:33:090203:41 | .() | 222 (0,0222) |
| 3 | 26:33:090203:684 | .() | 22 (0,0022) |
| 4 | 26:33:090203:51 | .() | 449 (0,0449) |
| 5 | 26:33:000000:18416 | .() | 3230 (0,323) |
| 6 | 26:33:000000:19827 | .() | 5065 (0,5065) |
| 7 | 26:33:090207:630 | .() | 16623 (1,6623) |
| 8 | 26:33:090207:641 | .() | 4470 (0,447) |
| 9 | 26:33:090207:547 | .() | 5398 (0,5398) |
| 10 | , | .() | 56 (0,0056) |
| 11 | , | -() | 4 (0,0004) |
| | 26:33:090203:41 | - | |
| 12 | , | -() | 34 (0,0034) |
| | 26:33:090203:51 | - | |
| 13 | , | -() | 14 (0,0014) |
| | 26:33:000000:18416 | - | |
| | | | |
| | | | |
| | | | |
| | | 01030641-15/02(624-8)-- | - |
| | | | 2 |

| | | | |
|----|-----------------------------------|--------|--------------|
| 14 | ’ - - 26:33:000000:19827 | . .() | 9 (0,0009) |
| 15 | ’ - - 26:33:090207:630 | . .() | 45 (0,0045) |
| 16 | ’ - - 26:33:090207:641 | . .() | 9 (0,0009) |
| 17 | ’ - - 26:33:090207:547 | . .() | 9 (0,0009) |
| 18 | ’ - - 26:33:090207:547 | . .() | 449 (0,0449) |

’
:
-

«

-2 "

| |
|--|
| |
| |
| |
| |
| |
| |

| | |
|---|---|
| . | . |
| . | . |
| . | . |
| . | . |

| | | | | | |
|---|---|---|---|---|---|
| . | . | . | . | . | . |
| . | . | . | . | . | . |
| . | . | . | . | . | . |

01030641-15/02(624-8)--

-

| / | | · - | |
|---|-------------|--------|---------|
| 1 | 2 | 3 | |
| 1 | | | 1838,5 |
| | / | | 56,29 |
| | -"- " =1200 | | 1782,21 |
| 2 | | | 2 |
| 3 | 0+57,29 | | 1 |
| 3 | | | 15 |
| 4 | | | 3 |
| 4 | | | 1 |

| | |
|---|--|
| · | |
| · | |
| · | |

| | | | | | | | |
|---|---|--|--|---|--|-------------------------|---|
| | | | | | | 01030641-15/02(624-8)-- | |
| | | | | | | - | 2 |
| · | · | | | · | | | |

,

1

| | , | |
|----|-----------|------------|
| | X | Y |
| 1 | 366473.04 | 1400116.57 |
| 2 | 366472.25 | 1400118.83 |
| 3 | 366471.91 | 1400121.33 |
| 4 | 366466.26 | 1400119.74 |
| 5 | 366456.14 | 1400117.15 |
| 6 | 366437.09 | 1400111.99 |
| 7 | 366431.45 | 1400110.45 |
| 8 | 366415.34 | 1400106.13 |
| 9 | 366410.54 | 1400102.24 |
| 10 | 366410.69 | 1400101.68 |
| 11 | 366411.32 | 1400099.34 |
| 12 | 366408.42 | 1400098.56 |
| 13 | 366407.85 | 1400100.69 |
| 14 | 366407.64 | 1400101.46 |
| 15 | 366401.25 | 1400101.16 |
| 16 | 366393.31 | 1400101.02 |
| 17 | 366388.24 | 1400100.82 |
| 18 | 366387.77 | 1400112.62 |
| 19 | 366387.05 | 1400114.89 |
| 20 | 366382.98 | 1400126.14 |
| 21 | 366373.05 | 1400153.49 |
| 22 | 366367.88 | 1400167.74 |
| 23 | 366360.75 | 1400187.41 |
| 24 | 366352.85 | 1400209.55 |
| 25 | 366350.73 | 1400215.17 |
| 26 | 366349.36 | 1400218.82 |
| 27 | 366347.46 | 1400223.92 |
| 28 | 366345.91 | 1400229.44 |
| 29 | 366338.69 | 1400245.34 |
| 30 | 366328.87 | 1400267.18 |
| 31 | 366317.45 | 1400292.38 |
| 32 | 366307.13 | 1400315.32 |
| 33 | 366289.68 | 1400353.81 |
| 34 | 366281.87 | 1400367.90 |
| 35 | 366266.90 | 1400376.09 |
| 36 | 366245.28 | 1400387.81 |
| 37 | 366219.08 | 1400402.12 |
| 38 | 366195.31 | 1400415.21 |
| 39 | 366183.62 | 1400421.78 |
| 40 | 366182.05 | 1400422.67 |
| 41 | 366180.27 | 1400423.67 |
| 42 | 366165.54 | 1400419.63 |
| 43 | 366153.99 | 1400415.31 |
| 44 | 366132.04 | 1400407.35 |
| 45 | 366106.35 | 1400397.89 |
| 46 | 366073.82 | 1400386.22 |
| 47 | 366055.11 | 1400379.47 |
| 48 | 366033.60 | 1400371.89 |
| 49 | 366022.14 | 1400397.62 |
| 50 | 366010.00 | 1400425.14 |

| | | |
|-----|-----------|------------|
| 51 | 365984.88 | 1400482.13 |
| 52 | 365982.88 | 1400486.58 |
| 53 | 365977.41 | 1400513.84 |
| 54 | 365967.31 | 1400563.01 |
| 55 | 365967.20 | 1400563.53 |
| 56 | 365954.51 | 1400625.70 |
| 57 | 365944.36 | 1400665.00 |
| 58 | 365804.50 | 1401028.74 |
| 59 | 365796.37 | 1401049.17 |
| 60 | 365782.54 | 1401080.38 |
| 61 | 365764.49 | 1401121.44 |
| 62 | 365740.64 | 1401175.62 |
| 63 | 365724.37 | 1401212.38 |
| 64 | 365634.75 | 1401414.53 |
| 65 | 365626.60 | 1401411.30 |
| 66 | 365612.24 | 1401406.09 |
| 67 | 365613.47 | 1401403.09 |
| 68 | 365626.32 | 1401374.58 |
| 69 | 365647.15 | 1401327.33 |
| 70 | 365701.45 | 1401204.83 |
| 71 | 365718.44 | 1401166.49 |
| 72 | 365730.41 | 1401139.44 |
| 73 | 365742.38 | 1401112.39 |
| 74 | 365762.14 | 1401072.04 |
| 75 | 365776.50 | 1401041.93 |
| 76 | 365784.74 | 1401021.60 |
| 77 | 365781.94 | 1401020.58 |
| 78 | 365798.28 | 1400978.11 |
| 79 | 365818.14 | 1400926.66 |
| 80 | 365831.51 | 1400891.55 |
| 81 | 365866.20 | 1400801.80 |
| 82 | 365889.99 | 1400739.85 |
| 83 | 365906.96 | 1400695.72 |
| 84 | 365922.09 | 1400656.74 |
| 85 | 365931.01 | 1400621.19 |
| 86 | 365944.01 | 1400558.65 |
| 87 | 365948.94 | 1400534.27 |
| 88 | 365953.97 | 1400509.37 |
| 89 | 365963.19 | 1400472.03 |
| 90 | 365988.44 | 1400415.22 |
| 91 | 366000.29 | 1400387.84 |
| 92 | 366012.38 | 1400360.22 |
| 93 | 366020.50 | 1400341.68 |
| 94 | 366068.08 | 1400365.01 |
| 95 | 366082.34 | 1400367.99 |
| 96 | 366099.51 | 1400371.75 |
| 97 | 366142.11 | 1400385.57 |
| 98 | 366164.08 | 1400393.55 |
| 99 | 366169.81 | 1400395.67 |
| 100 | 366175.84 | 1400397.89 |
| 101 | 366182.80 | 1400395.14 |
| 102 | 366206.40 | 1400381.80 |
| 103 | 366232.49 | 1400367.55 |
| 104 | 366254.05 | 1400355.68 |
| 105 | 366267.99 | 1400344.02 |
| 106 | 366285.19 | 1400305.47 |
| 107 | 366295.63 | 1400282.62 |
| 108 | 366307.02 | 1400257.35 |
| 109 | 366316.89 | 1400235.51 |
| 110 | 366324.03 | 1400219.56 |
| 111 | 366329.42 | 1400207.96 |
| 112 | 366329.77 | 1400207.20 |
| 113 | 366346.16 | 1400213.22 |

| | | |
|-----|-----------|------------|
| 198 | 365972.73 | 1400481.46 |
| 195 | 365975.48 | 1400482.66 |

8

| | X | Y |
|-----|-----------|------------|
| 199 | 365945.83 | 1400626.25 |
| 200 | 365945.24 | 1400629.19 |
| 201 | 365942.30 | 1400628.60 |
| 202 | 365942.89 | 1400625.66 |
| 199 | 365945.83 | 1400626.25 |

9

| | X | Y |
|-----|-----------|------------|
| 203 | 365892.08 | 1400766.54 |
| 204 | 365891.01 | 1400769.34 |
| 205 | 365888.21 | 1400768.26 |
| 206 | 365889.28 | 1400765.46 |
| 203 | 365892.08 | 1400766.54 |

10

| | X | Y |
|-----|-----------|------------|
| 207 | 365839.96 | 1400901.85 |
| 208 | 365838.89 | 1400904.65 |
| 209 | 365836.09 | 1400903.57 |
| 210 | 365837.17 | 1400900.77 |
| 207 | 365839.96 | 1400901.85 |

11

| | X | Y |
|-----|-----------|------------|
| 211 | 365786.05 | 1401041.82 |
| 212 | 365784.97 | 1401044.62 |
| 213 | 365782.17 | 1401043.54 |
| 214 | 365783.25 | 1401040.74 |
| 211 | 365786.05 | 1401041.82 |

12

| | X | Y |
|-----|-----------|------------|
| 215 | 365725.38 | 1401179.05 |
| 216 | 365724.17 | 1401181.79 |
| 217 | 365721.43 | 1401180.58 |
| 218 | 365722.64 | 1401177.84 |
| 215 | 365725.38 | 1401179.05 |

| | |
|---|---|
| . | . |
| . | . |
| . | . |

| | | | | | |
|---|---|---|---|---|---|
| . | . | . | . | . | . |
| . | . | . | . | . | . |

13

| | X | Y |
|-----|-----------|------------|
| 219 | 365664.58 | 1401316.21 |
| 220 | 365663.40 | 1401318.97 |
| 221 | 365660.64 | 1401317.79 |
| 222 | 365661.82 | 1401315.03 |
| 219 | 365664.58 | 1401316.21 |

14

| | X | Y |
|-----|-----------|------------|
| 223 | 365634.63 | 1401383.91 |
| 224 | 365633.41 | 1401386.65 |
| 225 | 365630.67 | 1401385.43 |
| 226 | 365631.89 | 1401382.69 |
| 223 | 365634.63 | 1401383.91 |

37769 .

2

| | X | Y |
|-----|-----------|------------|
| 158 | 365579.03 | 1401407.14 |
| 159 | 365581.52 | 1401401.37 |
| 160 | 365599.29 | 1401407.82 |
| 161 | 365597.36 | 1401413.79 |
| 158 | 365579.03 | 1401407.14 |

120 .

,

3

| | X | Y |
|-----|-----------|------------|
| 162 | 365601.16 | 1401402.06 |
| 65 | 365626.60 | 1401411.30 |
| 163 | 365620.91 | 1401426.87 |
| 164 | 365595.93 | 1401418.21 |
| 162 | 365601.16 | 1401402.06 |

449 .

| | |
|--|--|
| | |
| | |
| | |
| | |

| | | | | | |
|--|--|--|--|--|--|
| | | | | | |
| | | | | | |
| | | | | | |

| | | |
|-----|-----------|------------|
| 216 | 365724.17 | 1401181.79 |
| 217 | 365721.43 | 1401180.58 |
| 218 | 365722.64 | 1401177.84 |
| 215 | 365725.38 | 1401179.05 |

9 .

22

19

| | X | Y |
|-----|-----------|------------|
| 219 | 365664.58 | 1401316.21 |
| 220 | 365663.40 | 1401318.97 |
| 221 | 365660.64 | 1401317.79 |
| 222 | 365661.82 | 1401315.03 |
| 219 | 365664.58 | 1401316.21 |

9 .

23

| | X | Y |
|-----|-----------|------------|
| 223 | 365634.63 | 1401383.91 |
| 224 | 365633.41 | 1401386.65 |
| 225 | 365630.67 | 1401385.43 |
| 226 | 365631.89 | 1401382.69 |
| 223 | 365634.63 | 1401383.91 |

9 .

| | |
|---|--|
| . | |
| . | |
| . | |
| . | |
| . | |

| | | | | | |
|--|--|--|--|--|--|
| | | | | | |
| | | | | | |
| | | | | | |

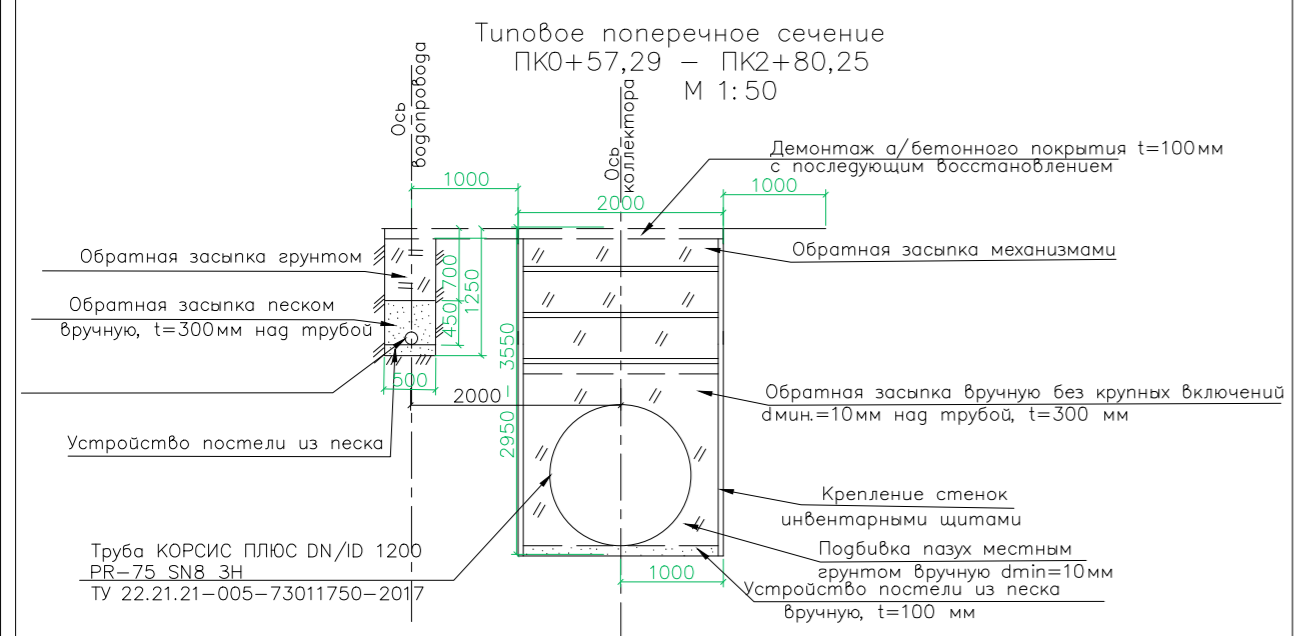
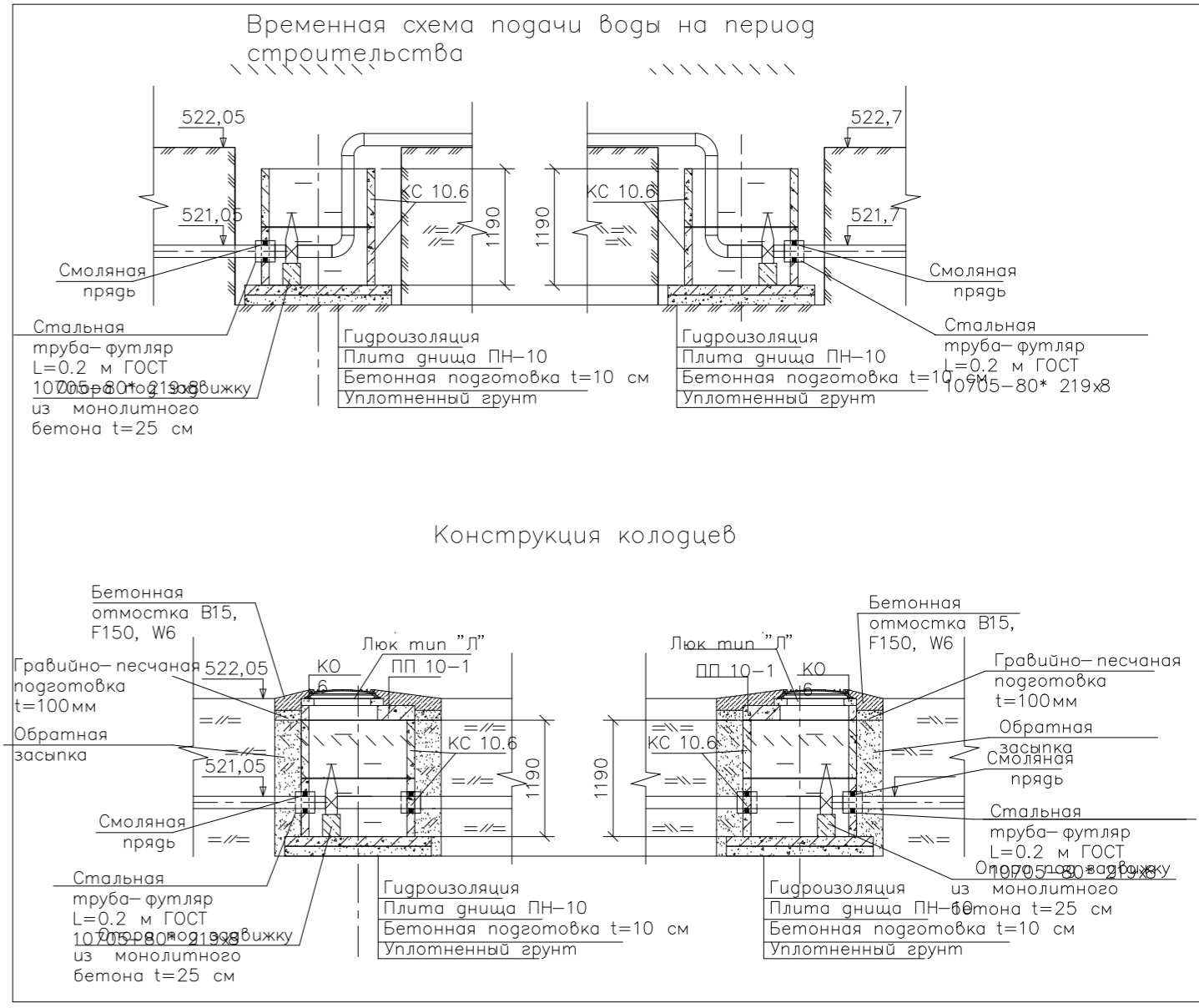
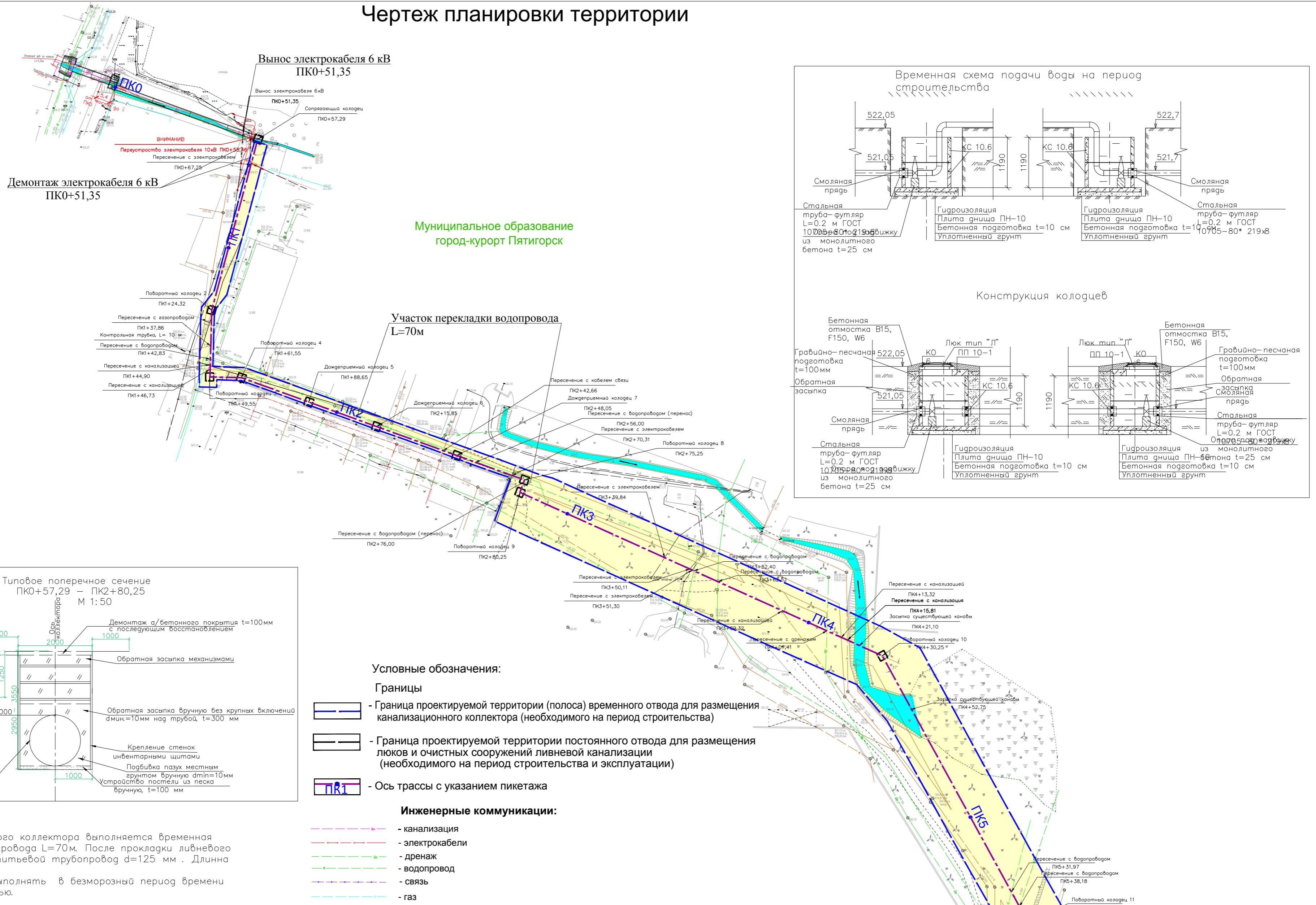
| | |
|---|---|
| . | . |
| . | . |
| . | . |
| . | . |

| | | | | | |
|---|---|---|---|---|---|
| . | . | . | . | . | . |
| . | . | . | . | . | . |
| . | . | . | . | . | . |

01030641-15/02(624-8)--

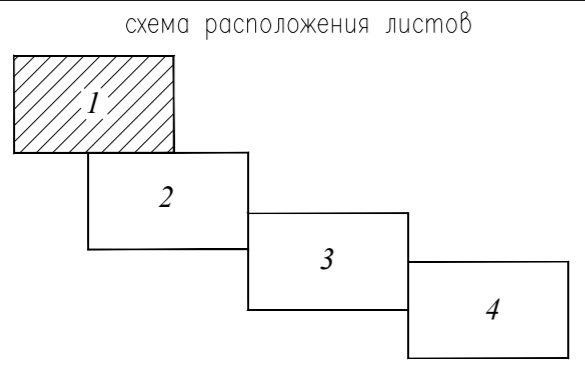
-

Чертеж планировки территории



Примечания:
 1. На время прокладки ливневого коллектора выполняется временная перекладка питьевого трубопровода L=70м. После прокладки ливневого коллектора прокладывается питьевой трубопровод d=125 мм. Длина перекладки труб 70м.
 2. Перекладку водопровода выполнять в безморозный период времени года — весной, летом, осенью.

- Условные обозначения:**
- Границы**
 - Граница проектируемой территории (полоса) временного отвода для размещения канализационного коллектора (необходимого на период строительства)
 - Граница проектируемой территории постоянного отвода для размещения люков и очистных сооружений ливневой канализации (необходимого на период строительства и эксплуатации)
 - Ось трассы с указанием пикетажа
 - Инженерные коммуникации:**
 - канализация
 - электрокабели
 - дренаж
 - водопровод
 - связь
 - газ

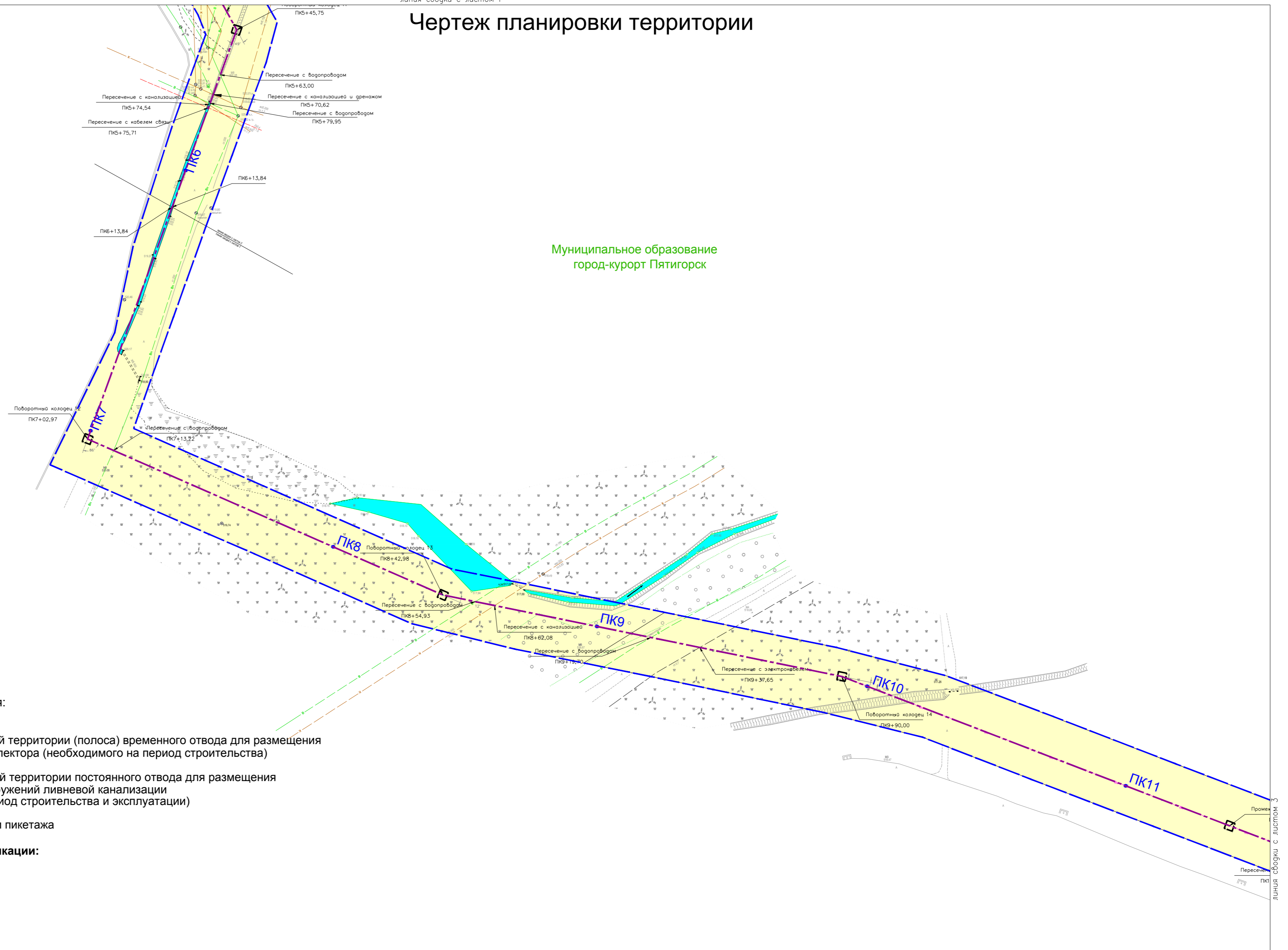


Примечание:
 1. Проект планировки территории разработан на топографической основе, выполненной ООО «Севкавгазпроводхоз»
 2. Координаты поворотных точек границ земельных участков определены графически в СК кадастрового округа, Балтийской системе высот 1977г.

| | | | | |
|--|------------|-------------|--------|-------|
| 28353013-875120/15-2018-13-ППТ | | | | |
| Реконструкция и строительство ливневой канализации в г. Пятигорск Ставропольского края. Ливневой коллектор К-2 Огородная | | | | |
| Изм. | Колуч. | Лист N док. | Подп. | Дата |
| Нач. ОИГ и К. | Проскуркин | | | 06.19 |
| Зам. нач. | Шиловская | | | 06.19 |
| Кад. инженер | Тихонова | | | 06.19 |
| Кад. инженер | Порошина | | | 06.19 |
| Н. контр. | Проскуркин | | | 06.19 |
| Проект планировки и межевания территории | | | Стадия | Лист |
| 000 "Севкавгазпроводхоз" г. Пятигорск 2019 | | | ППТ | 1 |
| Чертеж планировки территории | | | Листов | 4 |
| М 1:1000 | | | | |

Исполн. Проверен. Пост. и одобр. Топог.

Чертеж планировки территории



Условные обозначения:

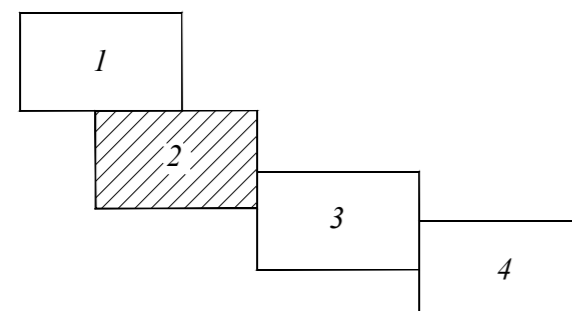
Границы

- Граница проектируемой территории (полоса) временного отвода для размещения канализационного коллектора (необходимого на период строительства)
- Граница проектируемой территории постоянного отвода для размещения люков и очистных сооружений ливневой канализации (необходимого на период строительства и эксплуатации)
- Ось трассы с указанием пикетажа

Инженерные коммуникации:

- канализация
- электрокабели
- дренаж
- водопровод
- связь
- газ

схема расположения листов

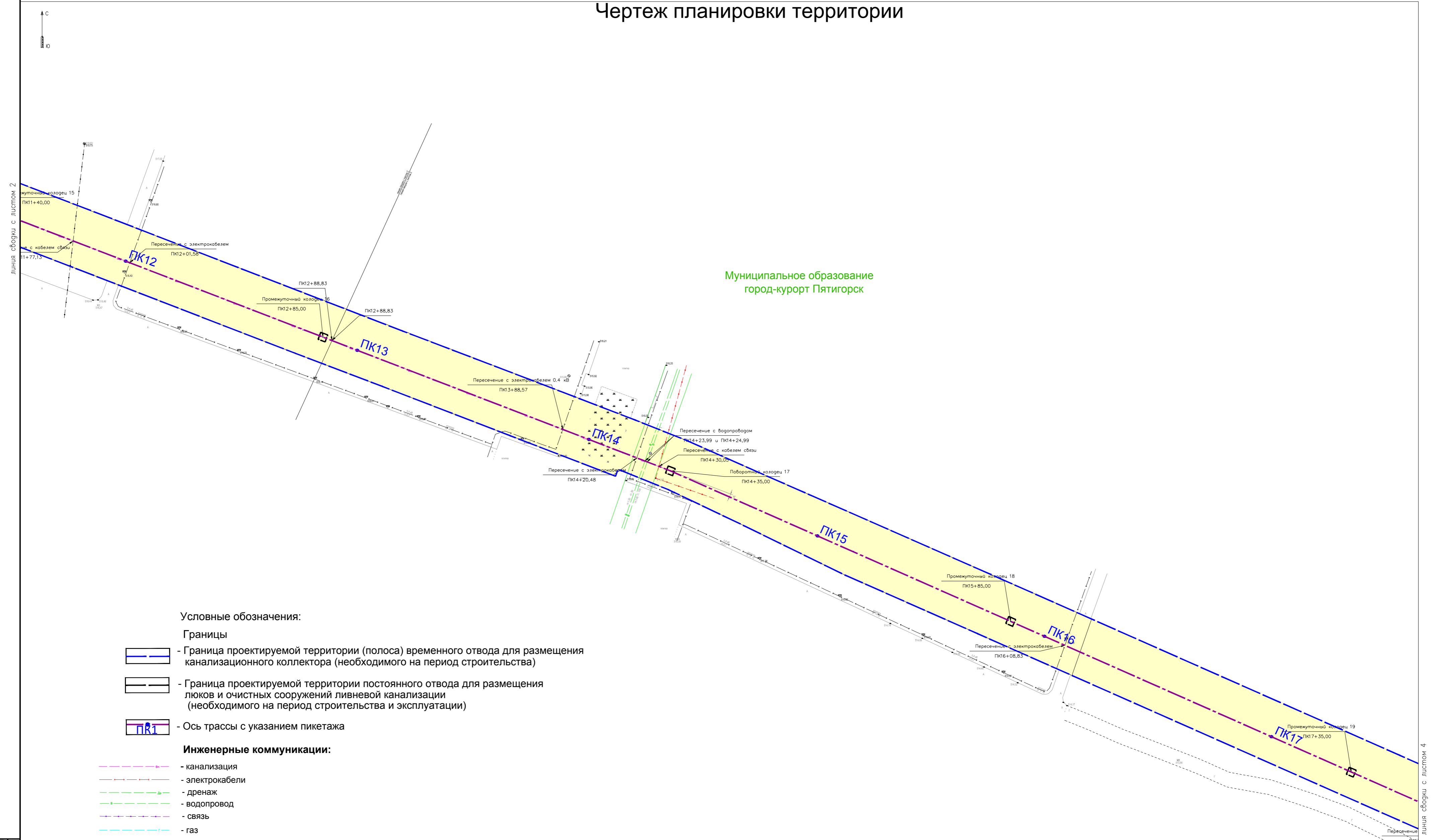


Примечание:

- Проект планировки территории разработан на топографической основе, выполненной ООО «Севагазпроводхоз»
- Координаты поворотных точек границ земельных участков определены графически в СК кадастрового округа, Балтийской системе высот 1977г.

| | | | | | | |
|--|------------|-------------|--------|-------|--|--------|
| 28353013-875120/15-2018-13-ППТ | | | | | | |
| Реконструкция и строительство ливневой канализации в г. Пятигорск Ставропольского края. Ливневой коллектор К-2 Огородная | | | | | | |
| Изм. | Код уч. | Лист N док. | Подп. | Дата | Проект планировки и межевания территории | |
| Нач.ОИГиК | Проскуркин | И.И.И. | И.И.И. | 06.19 | | |
| Зам.нач. | Шиловская | И.И.И. | И.И.И. | 06.19 | | |
| Кад.инженер | Ихоннова | И.И.И. | И.И.И. | 06.19 | | |
| Кад.инженер | Порошина | И.И.И. | И.И.И. | 06.19 | | |
| Н.контр. | Проскуркин | И.И.И. | И.И.И. | 06.19 | | |
| Чертеж планировки территории | | | | | М 1:1000 | |
| Стадия | | | | | Лист | Листов |
| ППТ | | | | | 2 | 4 |
| ООО «Севагазпроводхоз» г. Пятигорск 2019 | | | | | | |

Чертеж планировки территории



Условные обозначения:

Границы

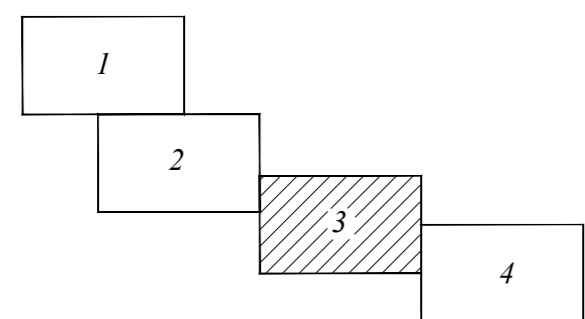
- Граница проектируемой территории (полоса) временного отвода для размещения канализационного коллектора (необходимого на период строительства)
- Граница проектируемой территории постоянного отвода для размещения люков и очистных сооружений ливневой канализации (необходимого на период строительства и эксплуатации)

- Ось трассы с указанием пикетажа

Инженерные коммуникации:

- канализация
- электрокабели
- дренаж
- водопровод
- связь
- газ

схема расположения листов



линия сводки с листом 2

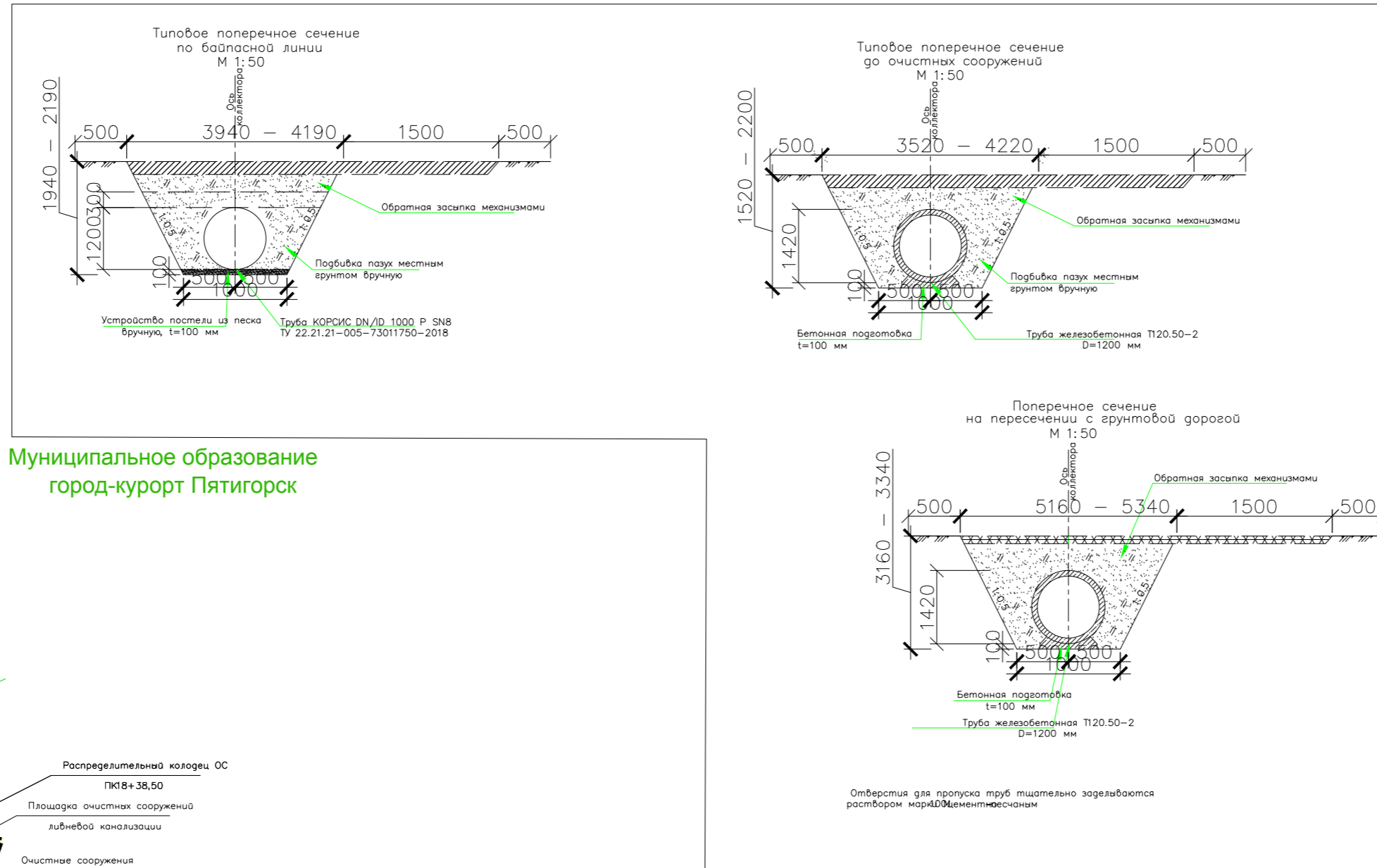
Примечание:
 1. Проект планировки территории разработан на топографической основе, выполненной ООО «Севкавгазпроводхоз»
 2. Координаты поворотных точек границ земельных участков определены графически в СК кадастрового округа, Балтийской системе высот 1977г.

| | | | | | |
|--|------------|------|--|--------------------|--------|
| 28353013-875120/15-2018-13-ППТ | | | | | |
| Реконструкция и строительство ливневой канализации в г. Пятигорск Ставропольского края. Ливневой коллектор К-2 Огородная | | | | | |
| Изм. | Код уч. | Лист | № док. | Подп. | Дата |
| Нач. ОИГиК | Проскуркин | | | <i>[Signature]</i> | 06.19 |
| Зам. нач. | Шиловская | | | <i>[Signature]</i> | 06.19 |
| Кад. инженер | Тихонова | | | <i>[Signature]</i> | 06.19 |
| Кад. инженер | Порошина | | | <i>[Signature]</i> | 06.19 |
| Н. контр. | Проскуркин | | | <i>[Signature]</i> | 06.19 |
| Проект планировки и межевания территории | | | Стадия | Лист | Листов |
| | | | ППТ | 3 | 4 |
| Чертеж планировки территории | | | ООО "Севкавгазпроводхоз" г. Пятигорск 2019 | | |
| М 1:1000 | | | | | |

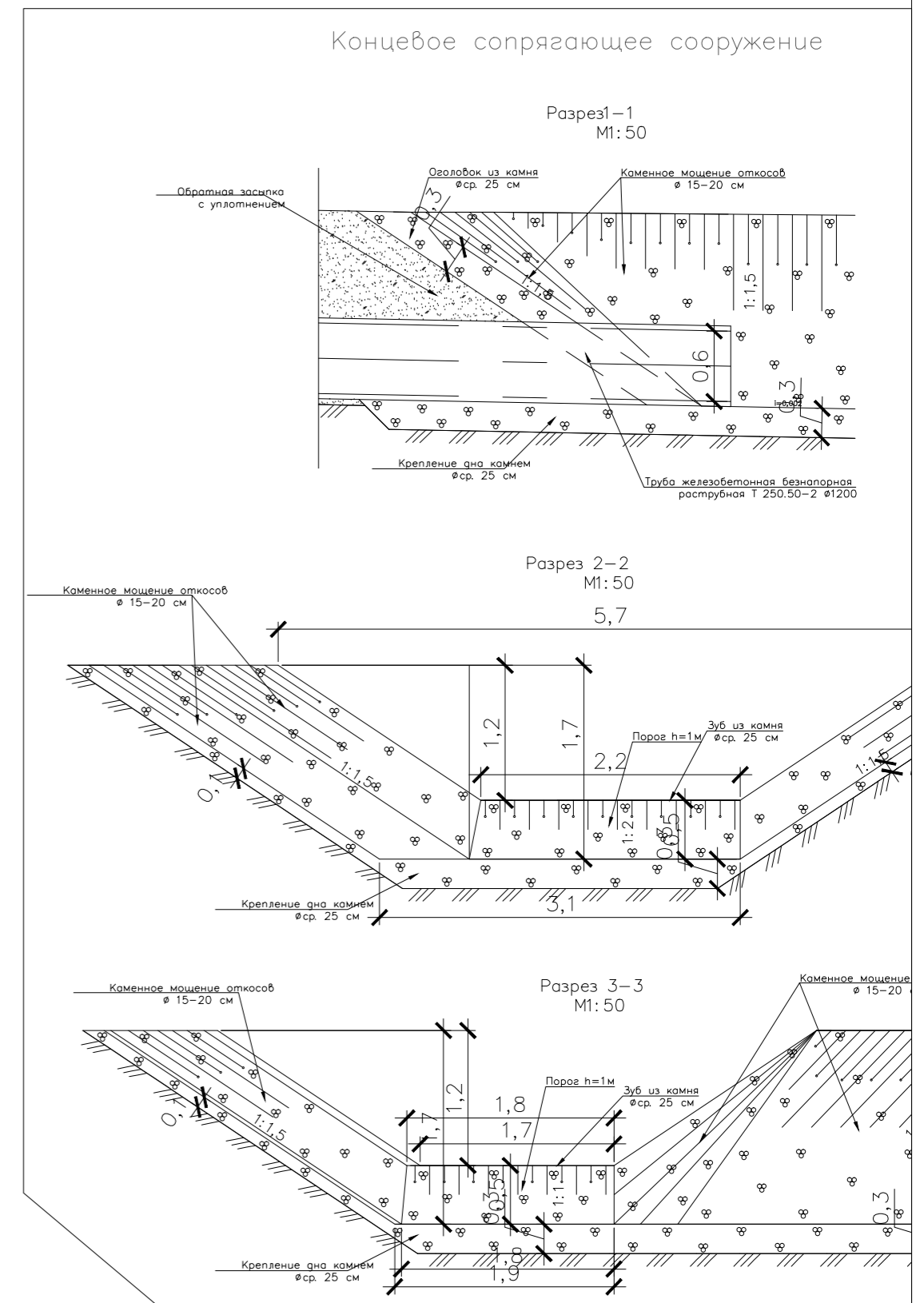
Имя и фамилия, Подпись и дата, Визы специалистов

линия сводки с листом 4

Чертеж планировки территории



Муниципальное образование
город-курорт Пятигорск



Условные обозначения:

Границы

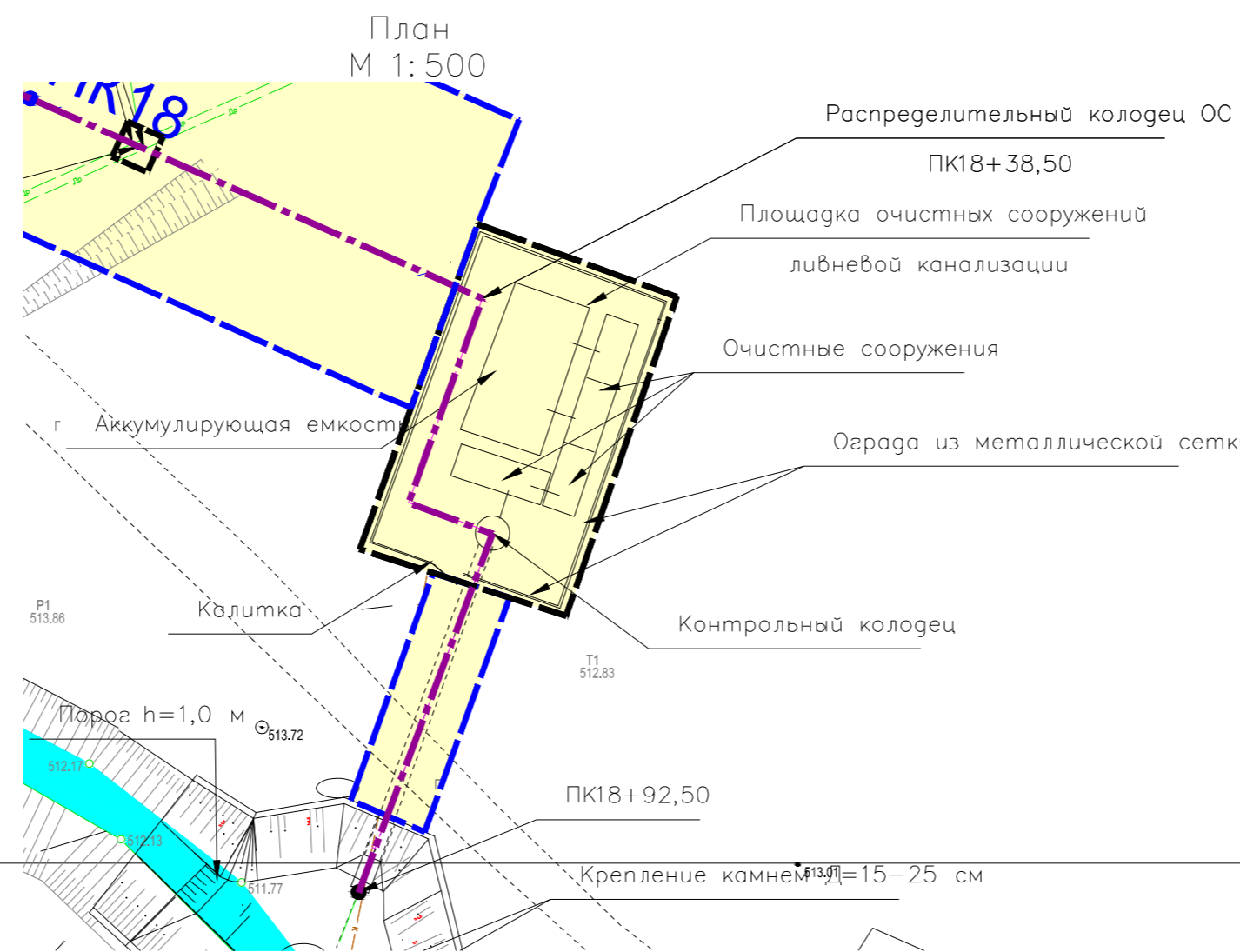
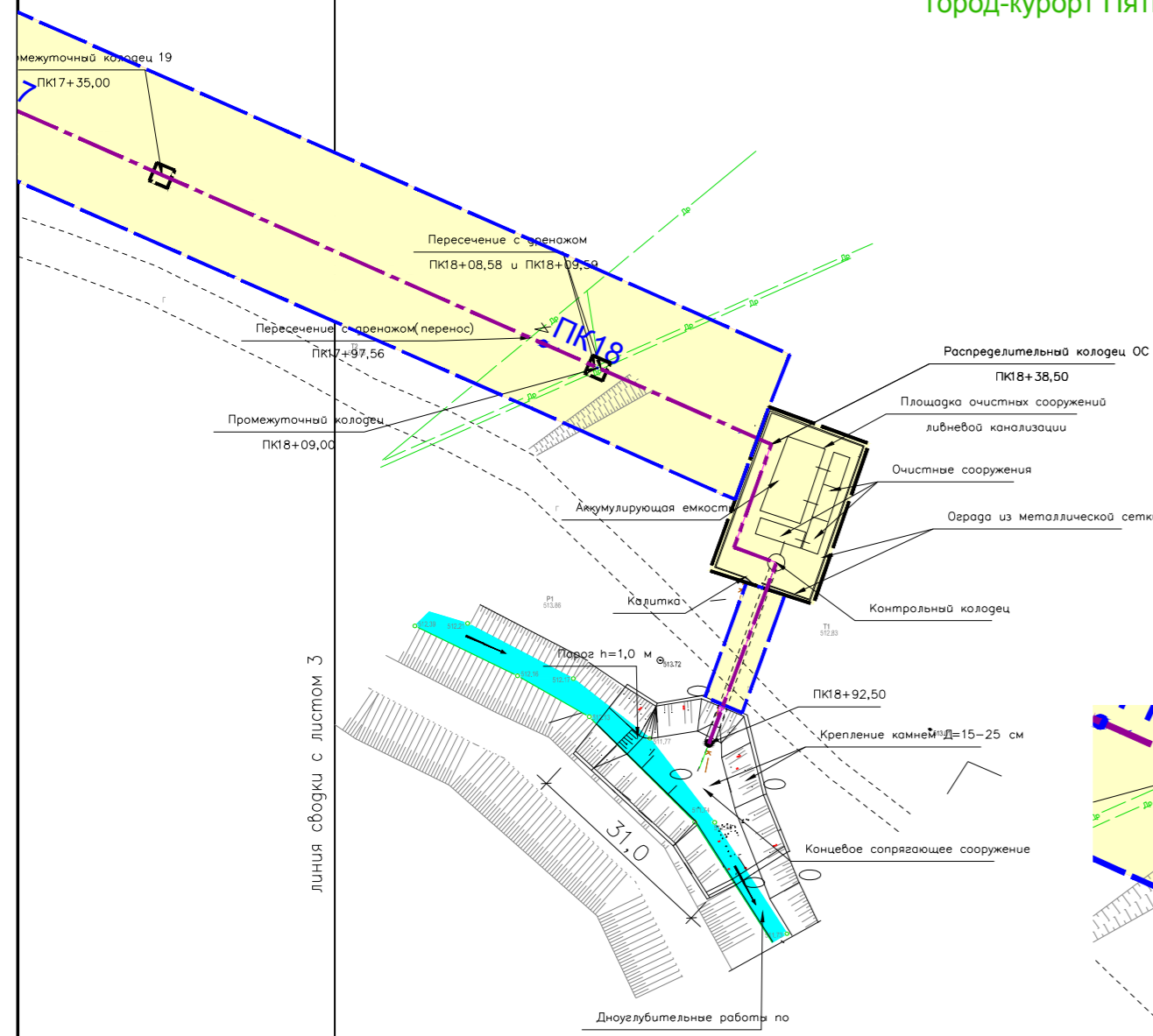
— — — — — Граница проектируемой территории (полоса) временного отвода для размещения канализационного коллектора (необходимого на период строительства)

— — — — — Граница проектируемой территории постоянного отвода для размещения люков и очистных сооружений ливневой канализации (необходимого на период строительства и эксплуатации)

PK18 — Ось трассы с указанием пикетажа

Инженерные коммуникации:

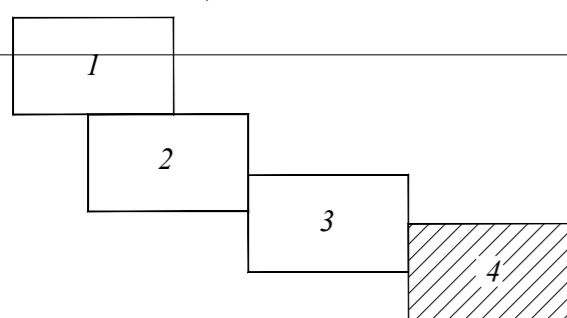
- — — — — канализация
- — — — — электрокабели
- — — — — дренаж
- — — — — водопровод
- — — — — связь
- — — — — газ



Примечание:

1. Проект планировки территории разработан на топографической основе, выполненной ООО «Севкавгазпроводхоз»
2. Координаты поворотных точек границ земельных участков определены графически в СК кадастрового округа, Балтийской системе высот 1977г.

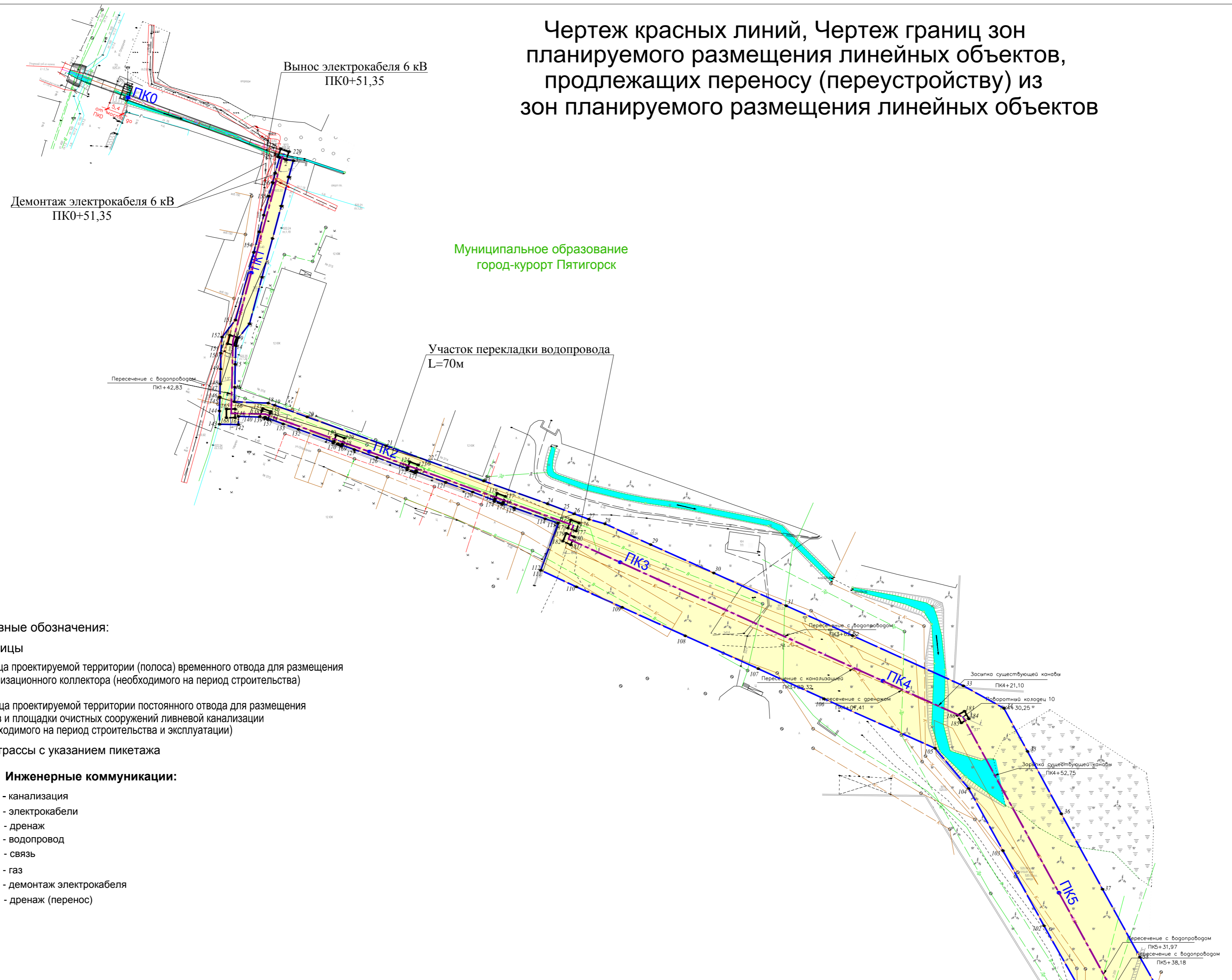
схема расположения листов



линия сводки с листом 2

| | | | | | |
|--|------------|-------------|-------|-------|---|
| 28353013-875120/15-2018-13-ППТ | | | | | |
| Реконструкция и строительство ливневой канализации в г. Пятигорск Ставропольского края. Ливневой коллектор К-2 Огородная | | | | | |
| Изм. | Кодук. | Лист N док. | Подр. | Дата | Проект планировки и межевания территории |
| Нач.ОИГИК | Проскуркин | | | 06.19 | |
| Зам.нач. | Шиловская | | | 06.19 | |
| Кад.инженер | Ижоннова | | | 06.19 | |
| Кад.инженер | Порошина | | | 06.19 | Статус Лист Листов ППТ 4 4 |
| Чертеж планировки территории | | | | | |
| М 1:1000 | | | | | ООО "Севкавгазпроводхоз" г. Пятигорск 2019 |
| Н.контр. | Проскуркин | | | 06.19 | |

Чертеж красных линий, Чертеж границ зон планируемого размещения линейных объектов, подлежащих переносу (переустройству) из зон планируемого размещения линейных объектов



Муниципальное образование
город-курорт Пятигорск

Условные обозначения:

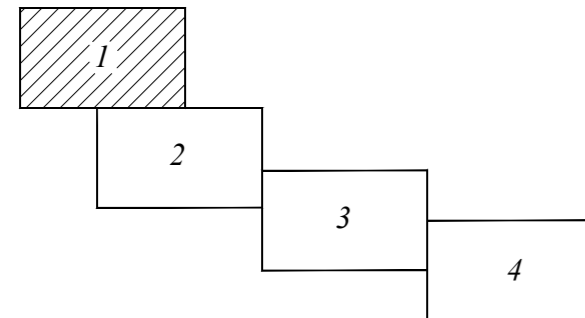
Границы

- Граница проектируемой территории (полоса) временного отвода для размещения канализационного коллектора (необходимого на период строительства)
- Граница проектируемой территории постоянного отвода для размещения люков и площадки очистных сооружений ливневой канализации (необходимого на период строительства и эксплуатации)
- Ось трассы с указанием пикетажа

Инженерные коммуникации:

- канализация
- электрокабели
- дренаж
- водопровод
- связь
- газ
- демонтаж электрокабеля
- дренаж (перенос)

схема расположения листов



линия сводки с листом 2

Примечание:

1. Проект планировки территории разработан на топографической основе, выполненной ООО «Севкавгазпроводхоз»
2. Координаты поворотных точек границ земельных участков определены графически в СК кадастрового округа, Балтийской системе высот 1977г.

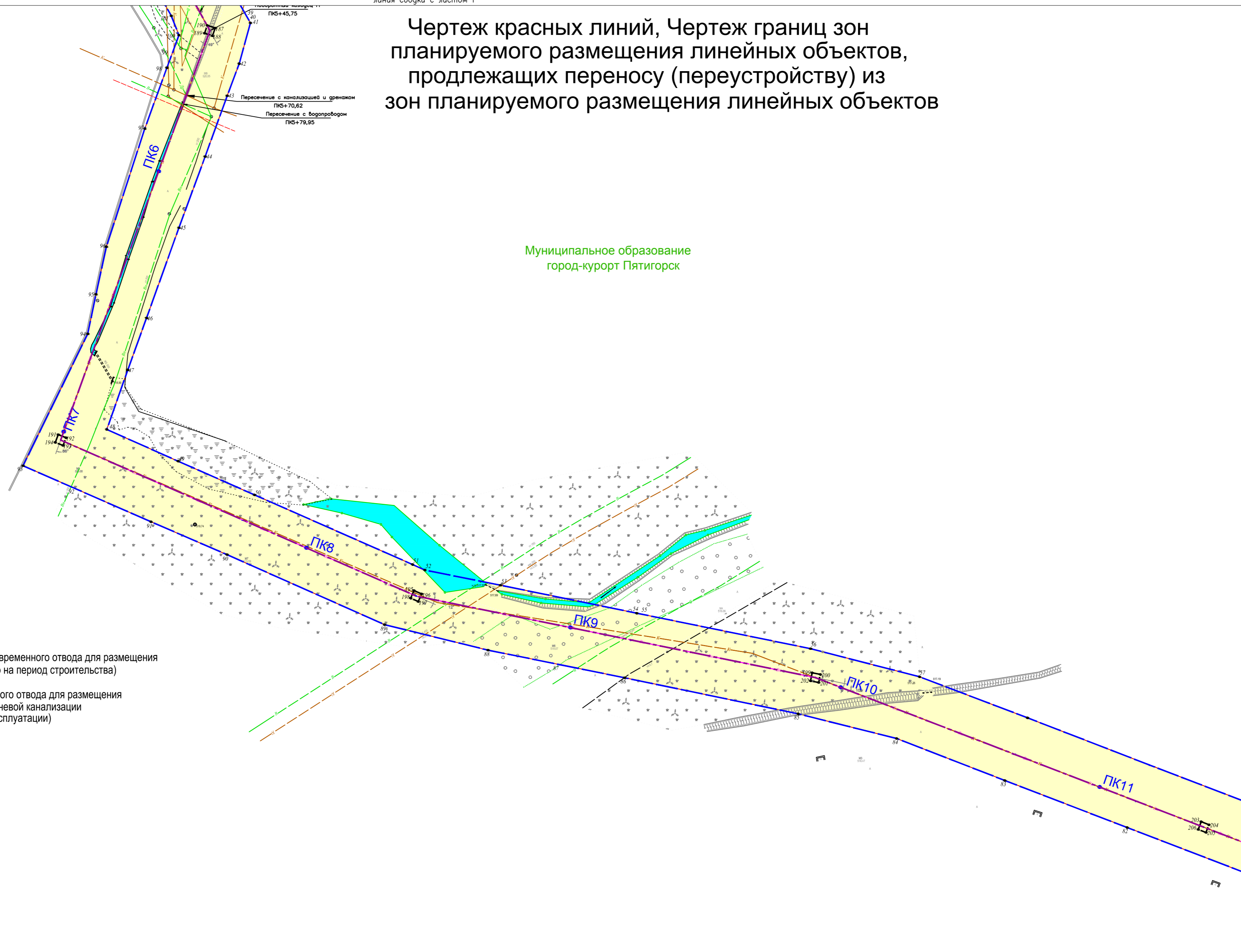
| | | | | | | | | | | |
|-------------|------------|------|-------|-------|--|--|--|---|--------|--|
| | | | | | 28353013-875120/15-2018-13-ППТ | | | | | |
| | | | | | Реконструкция и строительство ливневой канализации в г. Пятигорск Ставропольского края. Ливневой коллектор К-2 Огородная | | | | | |
| Изм. | Колуч. | Лист | № док | Подп. | Дата | Проект планировки и межевания территории | Стадия | Лист | Листов | |
| | | | | | | | ППТ | 1 | 4 | |
| Нач.ОИГиК | Проскуркин | | | | 06.19 | | Чертеж красных линий, Чертеж границ зон планируемого размещения линейных объектов, подлежащих переносу (переустройству) из зон планируемого размещения линейных объектов М 1:1000 | ООО "Севкавгазпроводхоз" г. Пятигорск 2019 | | |
| Зам.нач. | Шилова | | | | 06.19 | | | | | |
| Кад.инженер | Гуконова | | | | 06.19 | | | | | |
| Кад.инженер | Порошина | | | | 06.19 | | | | | |
| Н.контр. | Проскуркин | | | | 06.19 | | | | | |

Лист 1 из 4

линия сводки с листом 1

Чертеж красных линий, Чертеж границ зон планируемого размещения линейных объектов, подлежащих переносу (переустройству) из зон планируемого размещения линейных объектов

Муниципальное образование
город-курорт Пятигорск



Условные обозначения:

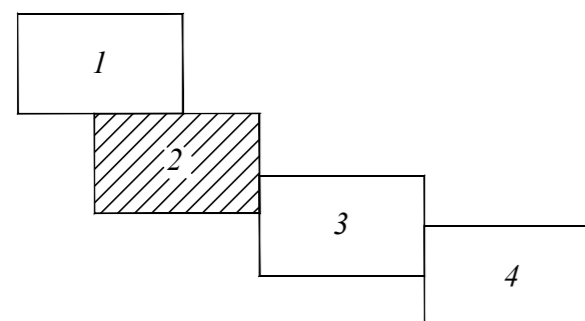
Границы

- Граница проектируемой территории (полоса) временного отвода для размещения канализационного коллектора (необходимого на период строительства)
- Граница проектируемой территории постоянного отвода для размещения люков и площадки очистных сооружений ливневой канализации (необходимого на период строительства и эксплуатации)
- Ось трассы с указанием пикетажа

Инженерные коммуникации:

- канализация
- электрокабели
- дренаж
- водопровод
- связь
- газ
- демонтаж электрокабеля
- дренаж (перенос)

схема расположения листов



Примечание:

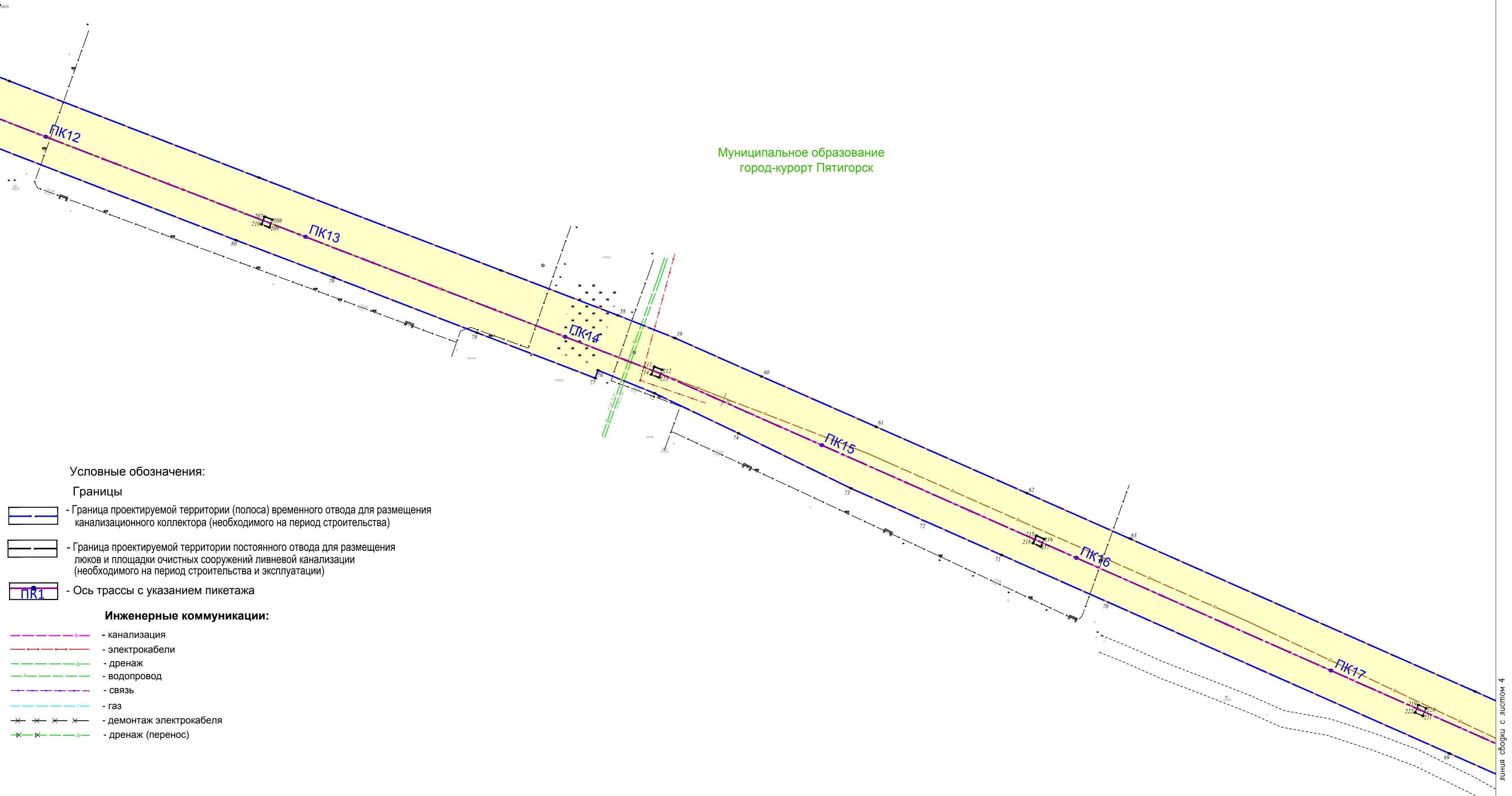
1. Проект планировки территории разработан на топографической основе, выполненной ООО «Севкавказпроводхоз»
2. Координаты поворотных точек границ земельных участков определены графически в СК кадастрового округа, Балтийской системе высот 1977г.

| | | | | |
|--|------------|------------|-------------------|-------|
| 28353013-875120/15-2018-13-ППТ | | | | |
| Реконструкция и строительство ливневой канализации в г. Пятигорск Ставропольского края. Ливневой коллектор К-2 Огородная | | | | |
| Изм. | Колуч. | Лист N док | Подп. | Дата |
| Нач. ОИГиК | Проскуркин | | <i>Проскуркин</i> | 06.19 |
| Зам. нач. | Шиловская | | <i>Шиловская</i> | 06.19 |
| Кад. инженер | Гуконова | | <i>Гуконова</i> | 06.19 |
| Кад. инженер | Порошина | | <i>Порошина</i> | 06.19 |
| Н. контр. | Проскуркин | | <i>Проскуркин</i> | 06.19 |
| Проект планировки и межевания территории | | | Стадия | Лист |
| ППТ | | | 2 | 4 |
| Чертеж красных линий, Чертеж границ зон планируемого размещения линейных объектов, подлежащих переносу (переустройству) из зон планируемого размещения линейных объектов | | | М 1:1000 | |
| ООО "Севкавказпроводхоз" | | | г. Пятигорск 2019 | |

Чертеж красных линий, Чертеж границ зон планируемого размещения линейных объектов, подлежащих переносу (переустройству) из зон планируемого размещения линейных объектов



Муниципальное образование
город-курорт Пятигорск



Условные обозначения:

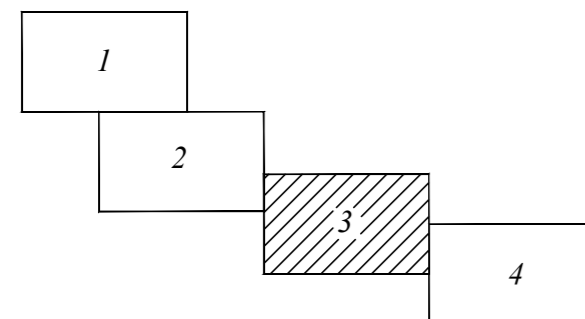
Границы

- Граница проектируемой территории (полоса) временного отвода для размещения канализационного коллектора (необходимого на период строительства)
- Граница проектируемой территории постоянного отвода для размещения люков и площадки очистных сооружений ливневой канализации (необходимого на период строительства и эксплуатации)
- Ось трассы с указанием пикетажа

Инженерные коммуникации:

- канализация
- электрокабели
- дренаж
- водопровод
- связь
- газ
- демонтаж электрокабеля
- дренаж (перенос)

схема расположения листов



линия сбодки с листом 2

Примечание:

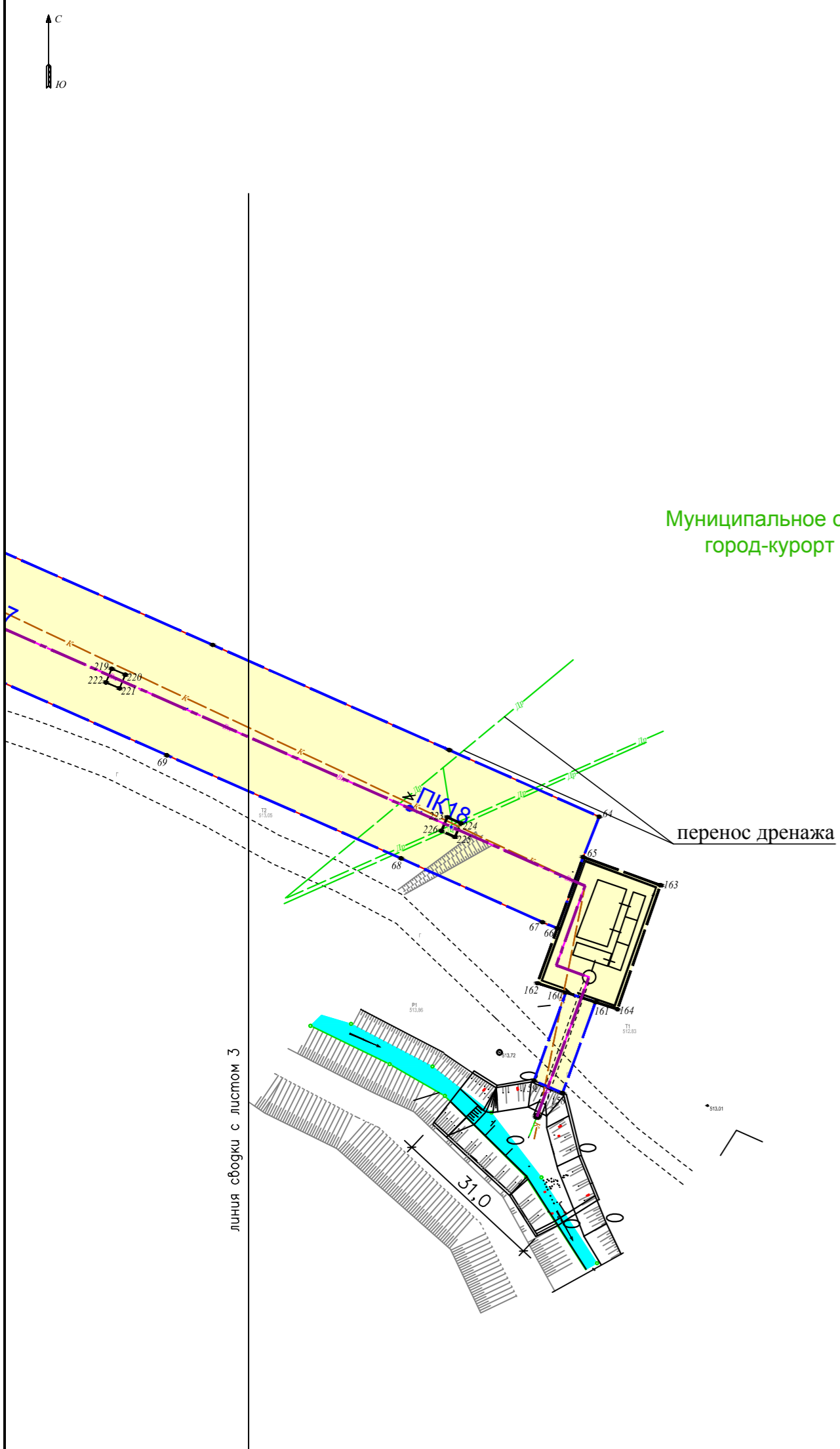
1. Проект планировки территории разработан на топографической основе, выполненной ООО «Севкавказпроводхоз»
2. Координаты поворотных точек границ земельных участков определены графически в СК кадастрового округа, Балтийской системе высот 1977г.

| | | | | |
|--|-------------|-------------------|-------------------|-------|
| 28353013-875120/15-2018-13-ППТ | | | | |
| Реконструкция и строительство ливневой канализации в г. Пятигорск Ставропольского края. Ливневой коллектор К-2 Огородная | | | | |
| Изм. | Колуч. | Лист N док | Подп. | Дата |
| | Нач.ОИГиК | Проскуркин | <i>Проскуркин</i> | 06.19 |
| | Зам.нач. | Шиловская | <i>Шиловская</i> | 06.19 |
| | Кад.инженер | Лихонова | <i>Лихонова</i> | 06.19 |
| | Кад.инженер | Порошина | <i>Порошина</i> | 06.19 |
| Н.контр. | Проскуркин | <i>Проскуркин</i> | | 06.19 |
| Проект планировки и межевания территории | | | Стадия | Лист |
| ООО "Севкавказпроводхоз" | | | ППТ | 3 |
| г. Пятигорск 2019 | | | Листов | 4 |
| Чертеж красных линий, Чертеж границ зон планируемого размещения линейных объектов, подлежащих переносу (переустройству) из зон планируемого размещения линейных объектов М 1:1000 | | | | |

линия сбодки с листом 2

линия сбодки с листом 4

Чертеж красных линий, Чертеж границ зон планируемого размещения линейных объектов, продлежащих переносу (переустройству) из зон планируемого размещения линейных объектов



Муниципальное образование
город-курорт Пятигорск

перенос дренажа

линия съезки с листом 3

Условные обозначения:

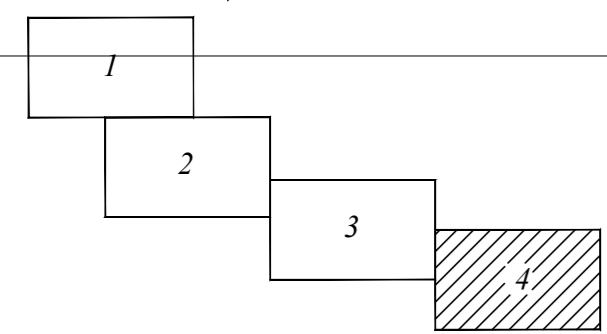
Границы

- Граница проектируемой территории (полоса) временного отвода для размещения канализационного коллектора (необходимого на период строительства)
- Граница проектируемой территории постоянного отвода для размещения люков и площадки очистных сооружений ливневой канализации (необходимого на период строительства и эксплуатации)
- Ось трассы с указанием пикетажа

Инженерные коммуникации:

- канализация
- электрокабели
- дренаж
- водопровод
- связь
- газ
- демонтаж электрокабеля
- дренаж (перенос)

схема расположения листов



линия съезки с листом 2

Примечание:

- Проект планировки территории разработан на топографической основе, выполненной ООО «Севкавказпроводхоз»
- Координаты поворотных точек границ земельных участков определены графически в СК кадастрового округа, Балтийской системе высот 1977г.

28353013-875120/15-2018-13-ППТ

Реконструкция и строительство ливневой канализации в г. Пятигорск Ставропольского края. Ливневой коллектор К-2 Огородная

| Изм. | Колуч. | Листы N док. | Подп. | Дата | Статус | Лист | Листов |
|-----------|------------|--------------|-------|-------|---|---|--------|
| | | | | | Проект планировки и межевания территории | ППТ | 4 |
| | | | | | | | |
| | | | | | | | |
| | | | | | | | |
| | | | | | Чертеж красных линий, Чертеж границ зон планируемого размещения линейных объектов, продлежащих переносу (переустройству) из зон планируемого размещения линейных объектов М 1:1000 | 000 "Севкавказпроводхоз" г. Пятигорск 2019 | 4 |
| | | | | | | | |
| | | | | | | | |
| Н. контр. | Проскуркин | | | 06.19 | | | |