
**Внесение изменений в документацию по планировке территории
(проект планировки территории и проект межевания территории)
линейного объекта
«Реконструкция Бештаугорского шоссе от ПК 8
до границы Предгорного района и города Лермонтова»**

ПРОЕКТ МЕЖЕВАНИЯ ТЕРРИТОРИИ

«Основная часть»

Том 3

**Внесение изменений в документацию по планировке территории
(проект планировки территории и проект межевания территории)
линейного объекта
«Реконструкция Бештаугорского шоссе от ПК 8
до границы Предгорного района и города Лермонтова»**

ПРОЕКТ МЕЖЕВАНИЯ ТЕРРИТОРИИ

«Основная часть»

Том 3

Главный инженер



Е.А. Тонконогов



Главный инженер проекта



Д.Н. Макаров

2024

Взам. инв. №

Подпись и дата

Инв. № подл.

Содержание тома

Обозначение	Наименование	Примечание
ПМТ-С	Содержание тома	л. 2
СП	Состав проектной документации	л. 3
ПМТ-ГЧ	Раздел 1. Графическая часть	л. 4-13
ПМТ-ТЧ	Раздел 2. Текстовая часть	л. 14-48

Взам. инв. №

Подпись и дата

Инв. № подл.

Изм.	Кол.	Лист	№док	Подпись	Дата
ГИП		Макаров		<i>[Signature]</i>	24.05.24
Разработал		Малова		<i>[Signature]</i>	24.05.24
Н. контр.		Алексеева		<i>[Signature]</i>	24.05.24

ПМТ-С


Содержание тома

Стадия	Лист	Листов
П		



Состав проектной документации

Номер п/п	Наименование
1	2
Том 1. Проект планировки территории. Основная часть	
1	Раздел 1. Проект планировки территории. Графическая часть
2	Раздел 2. Проект планировки территории. Положение о размещении линейных объектов
Том 2. Материалы по обоснованию проекта планировки территории	
3	Раздел 3. Материалы по обоснованию проекта планировки территории. Графическая часть
4	Раздел 4. Материалы по обоснованию проекта планировки территории. Пояснительная записка
Том 3. Проект межевания территории. Основная часть	
5	Раздел 1. Проект межевания территории. Графическая часть
6	Раздел 2. Проект межевания территории. Текстовая часть
Том 4. Материалы по обоснованию проекта межевания территории	
7	Раздел 3. Материалы по обоснованию проекта межевания территории. Графическая часть
8	Раздел 4. Материалы по обоснованию проекта межевания территории. Пояснительная записка

Изм.	Кол.	Лист	№ док	Подпись	Дата	СП			
ГИП		Макаров			24.05.24	Состав проектной документации	Стадия	Лист	Листов
							П	1	1
									


Взам. инв. №

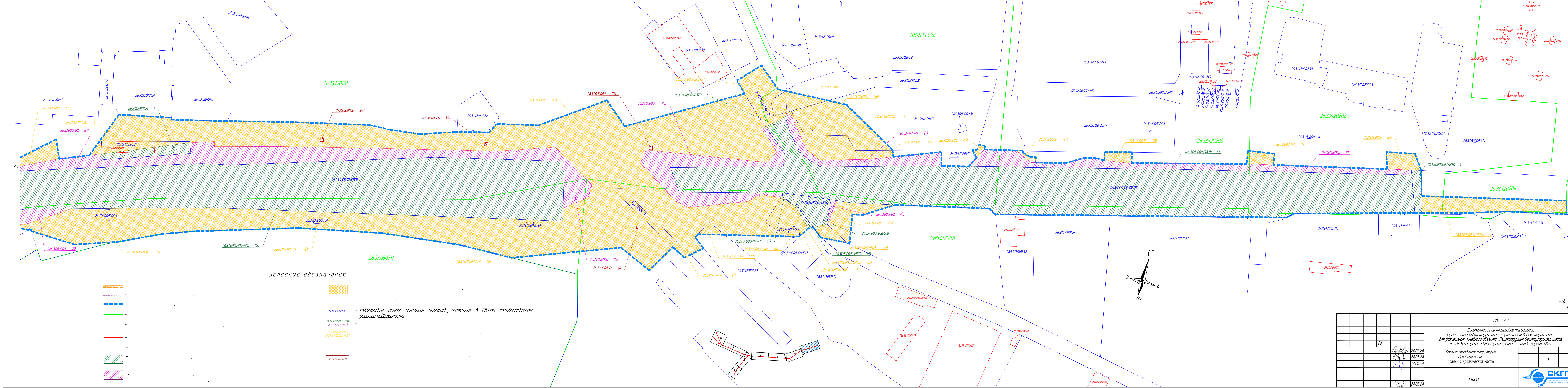
Подпись и дата

Инв. № подл.















Содержание

Чертеж межевания территории.....5-13

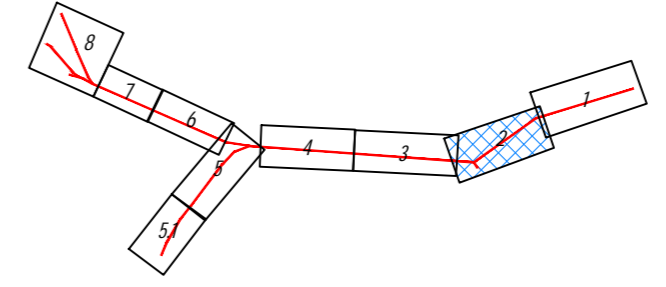
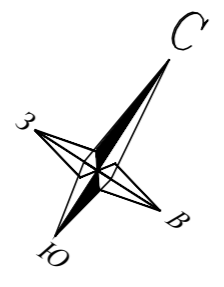
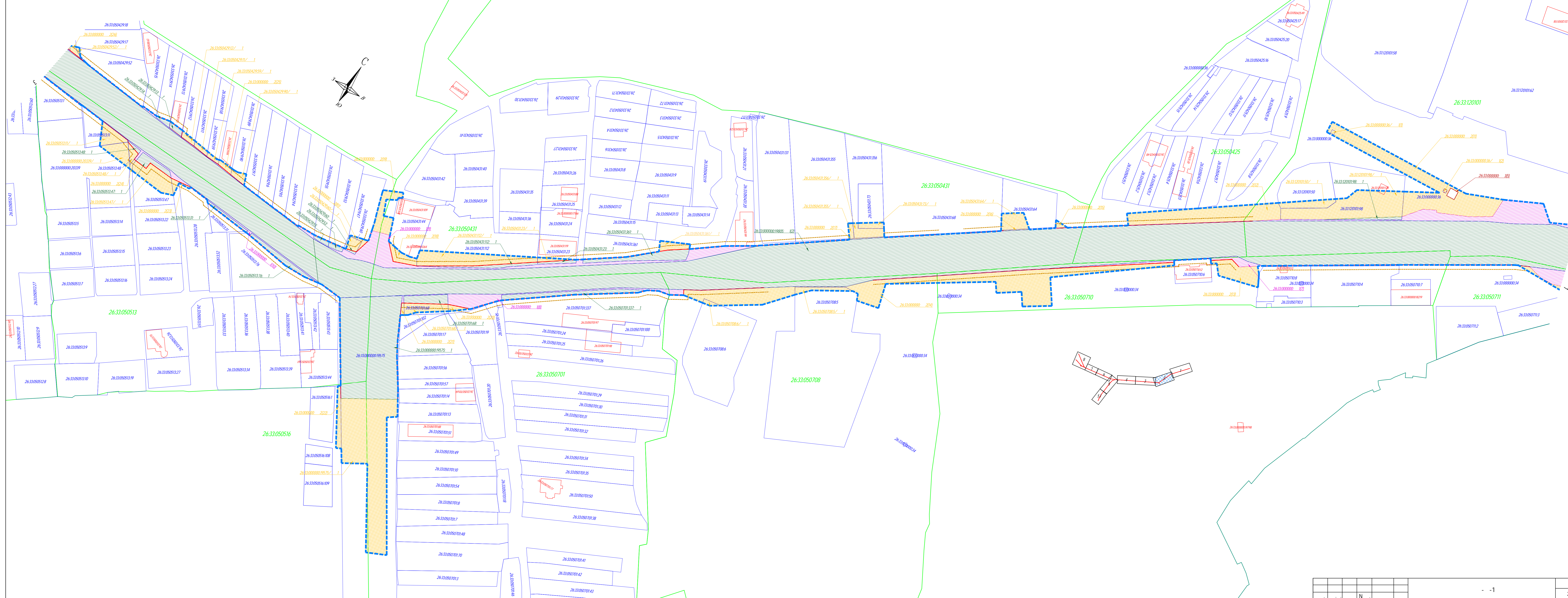
Инв. № подл.	Подпись и дата		Взам. инв. №		ПМТ-ГЧ				
	Изм.	Кол.	Лист	№ док	Подпись	Дата	Стадия	Лист	Листов
	ГИП		Макаров		<i>В. Макаров</i>	24.05.24	П	1	10
									
Раздел 1 Основная часть Графическая часть									

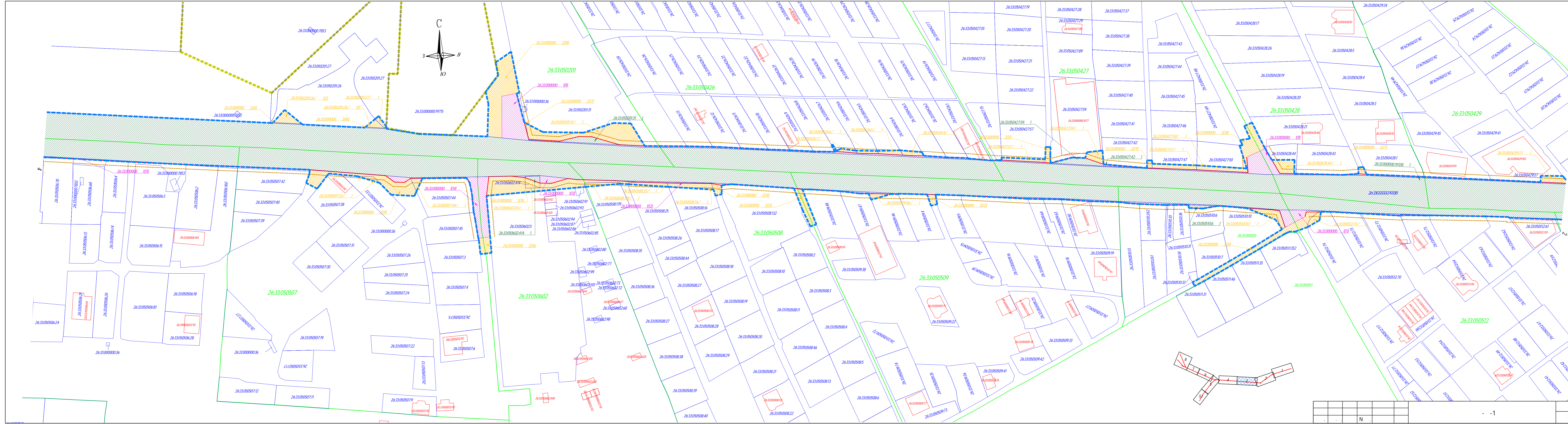


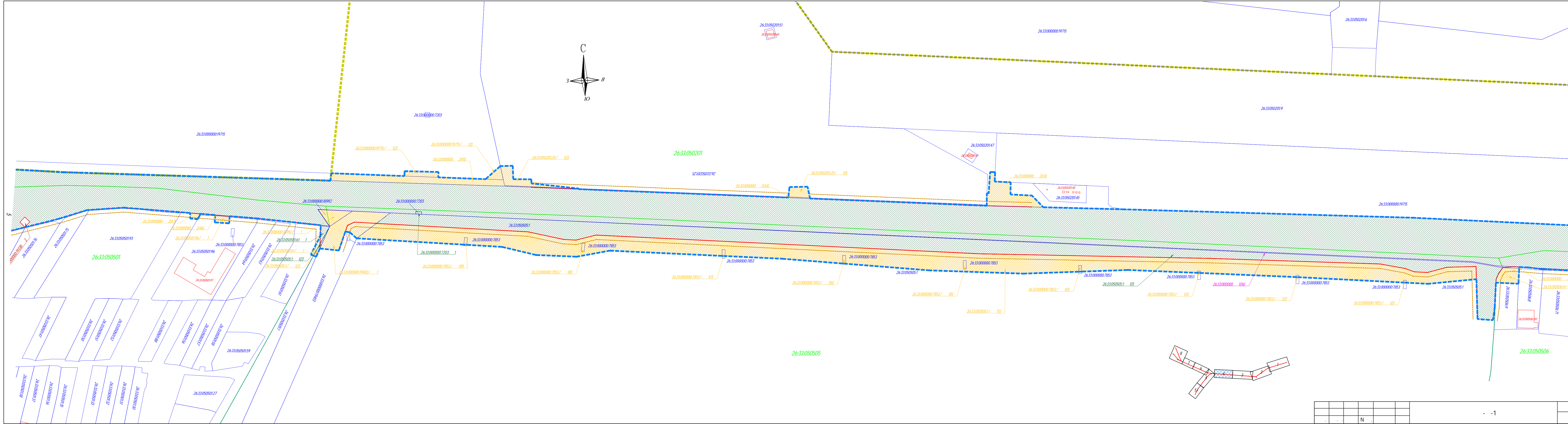
Условные обозначения:

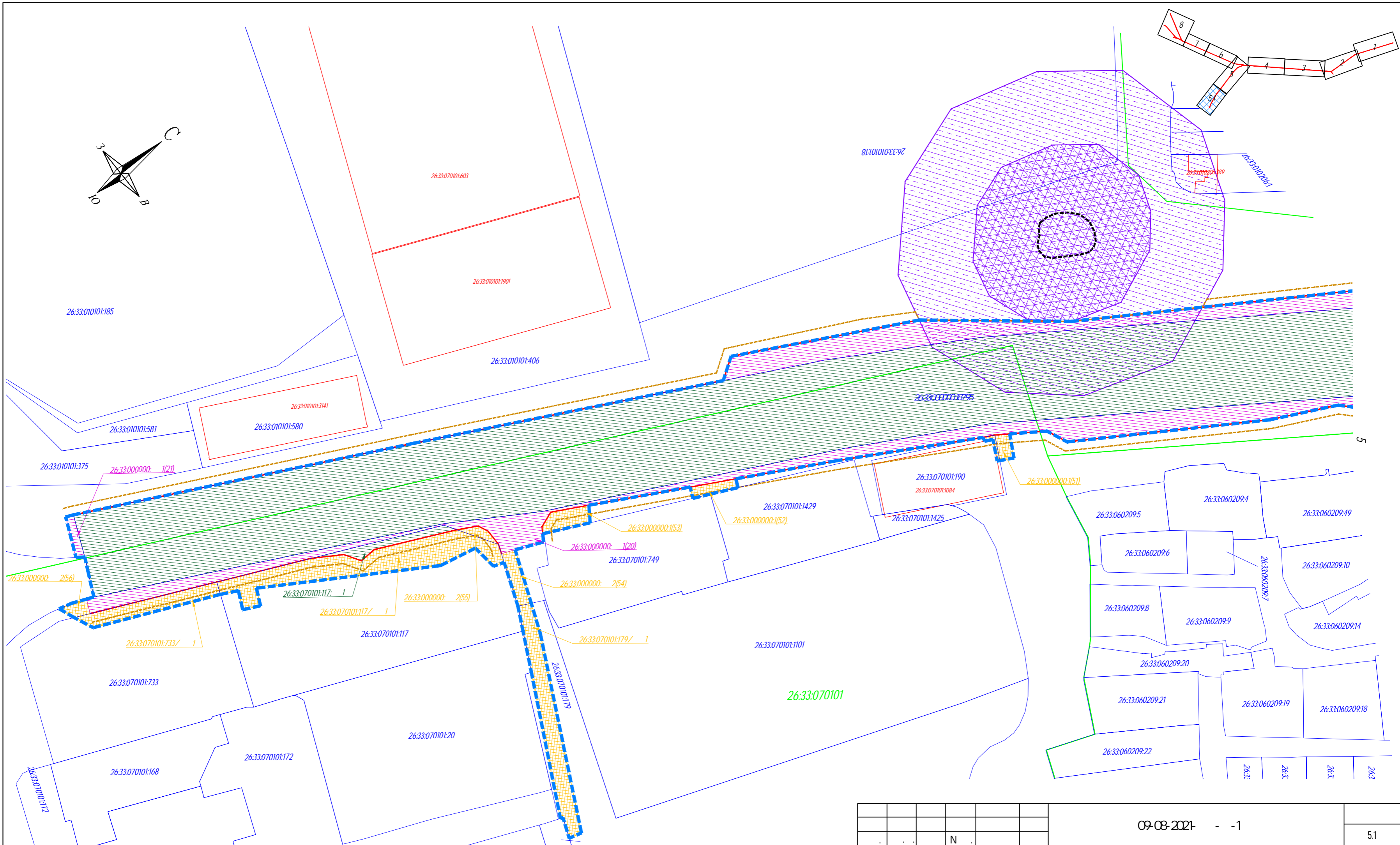
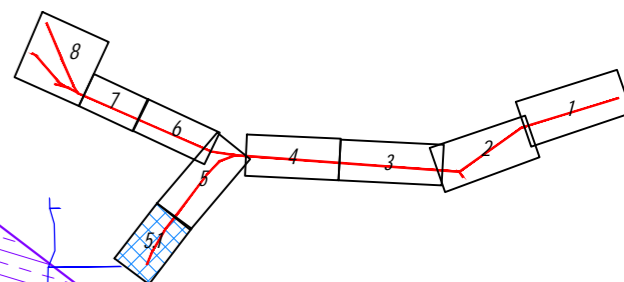

-  - граница территории
-  - граница земельного участка
-  - граница земельного участка
-  - граница земельного участка
-  - земельный участок, принадлежащий на праве собственности государству
-  - земельный участок, принадлежащий на праве собственности муниципальным образованием
-  - земельный участок, принадлежащий на праве собственности юридическому лицу
-  - земельный участок, принадлежащий на праве собственности физическому лицу
-  - земельный участок, принадлежащий на праве собственности иному юридическому лицу
-  - земельный участок, принадлежащий на праве собственности иному физическому лицу
-  - земельный участок, принадлежащий на праве собственности иному юридическому лицу
-  - земельный участок, принадлежащий на праве собственности иному физическому лицу
-  - земельный участок, принадлежащий на праве собственности иному юридическому лицу
-  - земельный участок, принадлежащий на праве собственности иному физическому лицу

		ПМТ-Г4-1	
		Документация по планировке территории (проект планировки территории и проект межевания территории) для размещения линейного объекта «Реконструкция Бештаевского шоссе от ПК 8 до границы Гребенского района и города Лермонтова»	
		Проект межевания территории	
		Основная часть	
		Раздел 1 Графическая часть	
		1 9	
		1:1000	
		СКГПС СЕРВИС ЦЕНТРА	



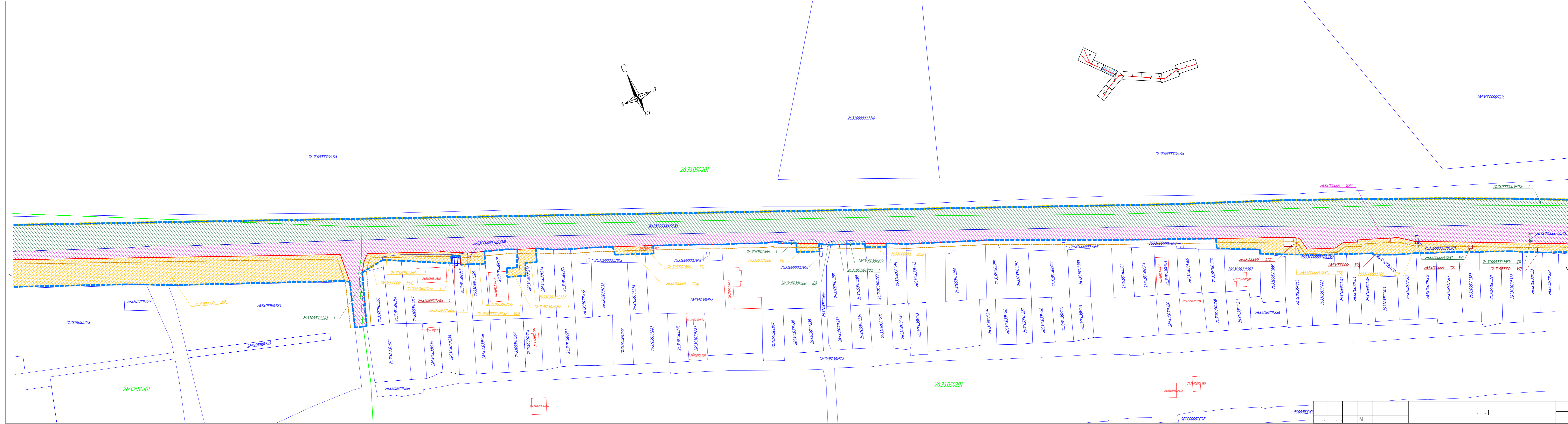


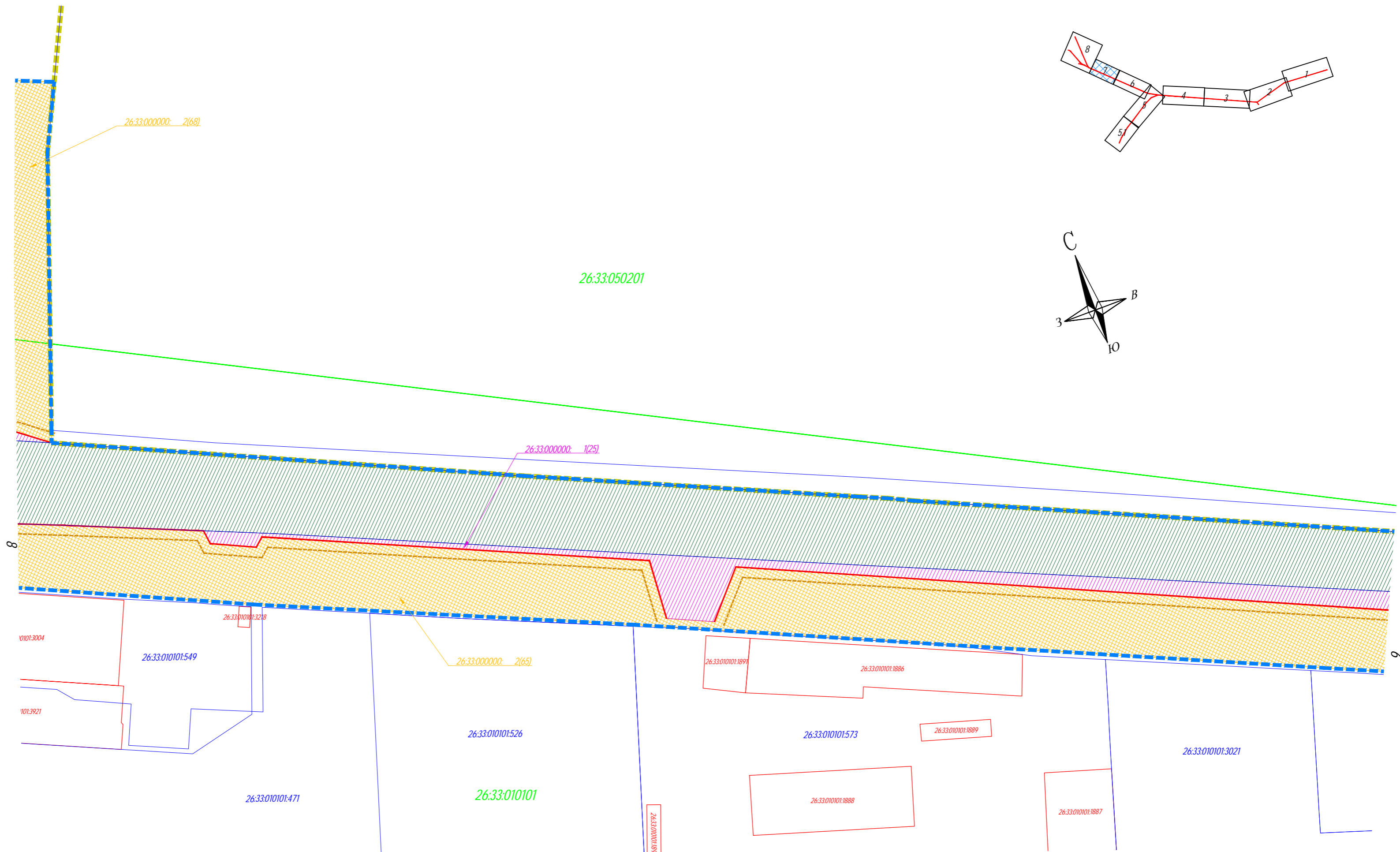




			N						

09-08-2021 - -1





26:33:050201

26:33:010101

26:33:000000: 2(68)

26:33:000000: 1(25)

26:33:000000: 2(65)

8

9

0101:3004

26:33:010101:549

26:33:010101:328

101:3921

26:33:010101:471

26:33:010101:526

26:33:010101:1891

26:33:010101:1886

26:33:010101:573

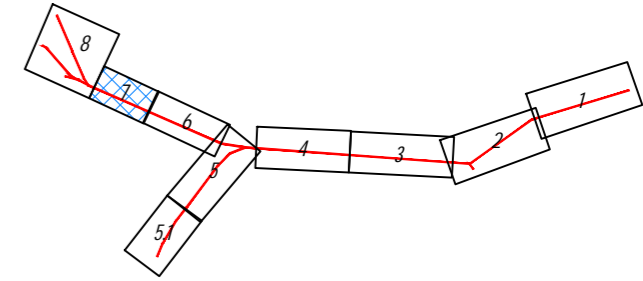
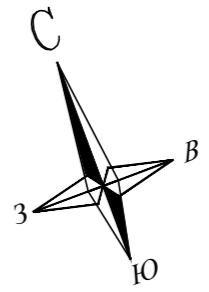
26:33:010101:1889

26:33:010101:3021

26:33:010101:1888

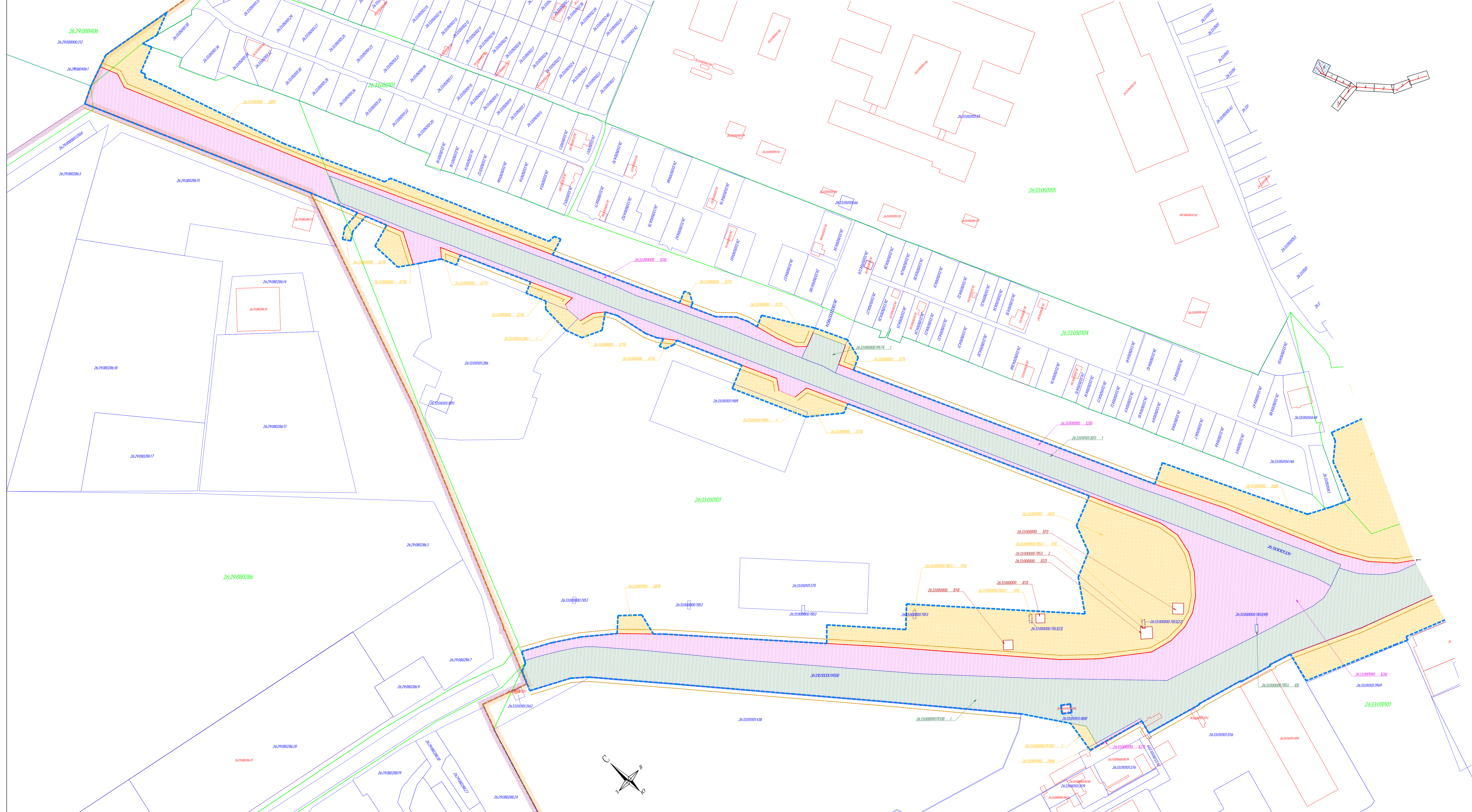
26:33:010101:1887

26:33:010101:1890







			N						

09-08-2021 - -1



Содержание

Справка ГИПа	2
1. Основания для разработки проекта межевания	3
2. Цели и задачи разработки проекта межевания	4
2.1. Исходно-разрешительная документация.....	4
2.2. Опорно-межевая сеть на территории проектирования	4
2.3. Рекомендации по порядку установления границ земельных участков на местности.....	4
2.4. Структура территории, образуемая в результате межевания.....	4
2.5. Сервитуты и иные обременения.....	5
2.6. Перечень образуемых земельных участков, сведения о площади и категории образуемых земельных участков.....	5
2.7. Обоснование изъятия земельных участков для размещения линейного объекта (автомобильной дороги).....	6
Приложения.....	7
Приложение 1 – Ведомость земельных участков, формируемых для размещения линейного объекта (постоянная полоса отвода).....	8
Приложение 2 – Ведомость земельных участков, формируемых для размещения ЛЭП (постоянный отвод)	18
Приложение 3 – Ведомость земельных участков, формируемых на период строительства линейного объекта для переустройства коммуникаций и устройства объездной дороги (земельных участков, в отношении которых предполагается установление срочного публичного сервитута).....	19

Изм.	Кол.	Лист	№ док	Подпись	Дата	ПМТ-ТЧ			
Изм.	Кол.	Лист	№ док	Подпись	Дата	Стадия	Лист	Листов	
ГИП		Макаров			24.05.24	Раздел 2 Основная часть Текстовая часть	П	1	35
Разработал		Малова			24.05.24				
Н. контр.		Алексеева			24.05.24				

Справка ГИПа

Технические решения, принятые в проекте, соответствуют требованиям строительных, санитарно-гигиенических, экологических и других нормативных документов и обеспечивают безопасную для жизни и здоровья людей эксплуатацию объекта при соблюдении предусмотренных проектом мероприятий.

Принятая технология и строительные решения, организация производства и труда соответствуют новейшим достижениям научно-технического прогресса.

Главный инженер проекта



Макаров Д.Н.

Изм.	Кол.	Лист	№ док	Подпись	Дата

1. Основания для разработки проекта межевания

Документация по планировке территории линейного объекта «Реконструкция Бештаугорского шоссе от ПК 8 до границы Предгорного района и города Лермонтова» разработана в соответствии с нормативными документами:

- Градостроительный кодекс Российской Федерации;
 - Земельный кодекс Российской Федерации;
 - Гражданский кодекс Российской Федерации;
 - Положение о составе и содержании проектов планировки территории, предусматривающих размещение одного или нескольких линейных объектов, утверждено постановлением Правительства РФ от 12 мая 2017 г. № 564;
 - Правила выполнения инженерных изысканий, необходимых для подготовки документации по планировке территории, перечня видов инженерных изысканий, необходимых для подготовки документации по планировке территории, утверждены постановлением Правительства РФ от 31.03.2017 № 402;
 - Постановление Государственного комитета Российской Федерации по строительству и жилищно-коммунальному комплексу от 29.10.2002 № 150 «Об утверждении инструкции о порядке разработки, согласования, экспертизы и утверждения градостроительной документации»;
 - СП 42.13330.2016. Свод правил. Градостроительство. Планировка и застройка городских и сельских поселений. Актуализированная редакция СНиП 2.07.01-89*;
 - Постановление администрации города Пятигорска Ставропольского края «О разработке документации по планировке территории линейного объекта «Реконструкция Бештаугорского шоссе от ПК 8 до границы Предгорного района и города Лермонтова» № 1087 от 12.04.2021 г.;
 - Федеральный закон «О землеустройстве», принятый Государственной Думой 24 мая 2001 года от 18 июля 2001 г. №78-ФЗ;
 - Инструкция по межеванию земель, утвержденная Роскомземом 08.04.1996 г.;
 - Письмо Росземкадастра от 28.02.2003 г. №АО/54 «О применении Инструкции по межеванию земель»;
 - Приказ Росземкадастра от 02.10.2002 г. №П/327 «Об утверждении требований к оформлению документов о межевании, представляемых для постановки земельных участков на государственный кадастровый учет»;
 - Федеральный закон от 24.07.2007 г. №221-ФЗ «О государственном кадастре недвижимости»;
 - Приказ Минэкономразвития России от 24.11.2008 г. №412 «Об утверждении формы межевого плана и требований к его подготовке, примерной формы извещения о проведении собрания о согласовании местоположения границ земельных участков»;
 - Постановление Правительства РФ от 20.08.2009г. №688 «Об утверждении Правил установления на местности границ объектов землеустройства»;
 - Приказ Минэкономразвития России от 03.06.2011г. №267 «Об утверждении порядка описания местоположения границ объектов землеустройства»;
 - Приказ Минэкономразвития России от 03.08.2011г. №388 «Об утверждении требований к проекту межевания земельных участков»;
- Проект межевания территории выполнен в соответствии с разработанным проектом планировки территории.

Изм.	Кол.	Лист	№ док	Подпись	Дата	Взам. инв. №	Подпись и дата	Инав. № подл.	ПМТ-ТЧ	Лист
										3

2. Цели и задачи разработки проекта межевания

Подготовка проекта межевания территории осуществляется в целях:

- определения местоположения границ, образуемых и изменяемых земельных участков;
- установления, изменения, отмены красных линий для застроенных территорий, в границах которых не планируется размещение новых объектов капитального строительства;
- установления границ ограничений и сервитутов;
- повышение эффективности использования территории элемента планировочной структуры.

Задачей подготовки проекта межевания территории является проведение анализа фактического землепользования и разработка проектных решений по образованию новых и корректировке существующих земельных участков в границах территории элемента планировочной структуры.

2.1. Исходно-разрешительная документация

Подготовка проекта межевания территории осуществляется на основании следующей исходно-разрешительной документации:

- разработанный проект планировки территории;
- информация о расположенных в границах территории земельных участках, в отношении которых проведен государственный кадастровый учет;
- информация об установленных сервитутах, а также иных ограничениях и обременениях, действующих в границах территории.

2.2. Опорно-межевая сеть на территории проектирования

На территории проектирования существует установленная система геодезической сети специального назначения для определения координат точек земной поверхности с использованием спутниковых систем.

Система координат МСК 26.

Действующая система геодезической сети удовлетворяет требованиям выполнения кадастровых работ для установления границ земельных участков на местности.

2.3. Рекомендации по порядку установления границ земельных участков на местности

Установление границ земельных участков на местности следует выполнять в соответствии с требованиями федерального законодательства, а также инструкции по проведению межевания.

Вынос межевых знаков на местность необходимо выполнить в комплексе землеустроительных работ с обеспечением мер по уведомлению заинтересованных лиц и согласованию с ними границ.

2.4. Структура территории, образуемая в результате межевания

В административном отношении участок работ расположен на территории северо-западной окраине городского округа города-курорта Пятигорска. Линейный объект располагается по Бештаугорскому шоссе, ул. Беговой и автомобильной дороге "Пятигорск-

Взам. инв. №

Подпись и дата

Инв. № подл.

						ПМТ-ТЧ			Лист
									4
Изм.	Кол.	Лист	№док	Подпись	Дата				

Лермонтов". Начало участка дороги – съезд на ул. Питомник, конец участка дороги – справа от АО «Пятигорский теплоэнергетический комплекс» по Бештаугорскому шоссе, 118.

2.5. Сервитуты и иные обременения

На проектируемой территории имеются существующие инженерные коммуникации: подземный водопровод, канализации, газопроводы, подземные кабельные линии электроснабжения, подземная линия связи, минералопровод, радонопровод. Для которых устанавливаются охранные зоны.

В проекте межевания территории сформированы границы земельных участков для размещения линейных объектов (переустройство коммуникаций) на период строительства (временная полоса отвода). Использование вышеуказанных земельных участков будет осуществляться в соответствии со статьей 39.37 Земельного кодекса Российской Федерации путем установления публичного сервитута.

При необходимости возможно использование земель и земельных участков, находящихся в государственной или муниципальной собственности и не предоставленных гражданам или юридическим лицам, на период строительства объекта в соответствии со статьей 39.33 Земельного кодекса Российской Федерации на основании разрешений уполномоченного органа либо в соответствии со статьей 39.10 Земельного кодекса Российской Федерации с предоставлением земельных участков в безвозмездное пользование на срок до одного года.

Перечень земельных участков (частей земельных участков) необходимых для размещения линейных объектов (переустройство коммуникаций) на период строительства (временная полоса отвода), представлен в Приложении 3 «Ведомость земельных участков, формируемых на период строительства линейного объекта для переустройства коммуникаций и устройства обьездной дороги (земельных участков, в отношении которых предполагается установление срочного публичного сервитута)».

2.6. Перечень образуемых земельных участков, сведения о площади и категории образуемых земельных участков

Перечень и сведения о площади образуемых земельных участков для размещения объекта на период эксплуатации (постоянная полоса отвода) и на период строительства (временная полоса отвода), представлены в Приложении 1 «Ведомость земельных участков, формируемых для размещения линейного объекта» и Приложении 3 «Ведомость земельных участков, формируемых на период строительства линейного объекта, для переустройства коммуникаций и подъездных дорог, в отношении которых предполагается установление публичного сервитута».

Сведения о категория земель образуемых земельных участков представлены в Приложении 1 «Ведомость земельных участков, формируемых для размещения линейного объекта».

Каталог координат поворотных точек образуемых земельных участков представлен в Приложении 4 «Таблица координат и характеристика формируемых земельных участков. Система координат МСК-26» и Приложении 5 «Таблица координат и характеристика земельных участков, формируемых на период строительства линейного объекта для переустройства коммуникаций и устройства подъездных дорог (земельных участков, в отношении которых предполагается установление публичного сервитута)».

Взам. инв. №		Подпись и дата	Изм.	Кол.	Лист	№ док	Подпись	Дата	ПМТ-ТЧ	Лист
										5

2.7. Обоснование изъятия земельных участков для размещения линейного объекта (автомобильной дороги)

Земельный участок, формируемый под линейный объект, расположен в существующей плотной застройке. Территория, определяемая границей размещения планируемого линейного объекта (автомобильной дороги), согласно данных Правил землепользования и застройки, располагается в зонах застройки малоэтажных жилых домов, садовых участках, торговых, торгово-развлекательных и промышленных комплексов.

Предельные размеры земельных участков, объектов капитального строительства определяются в соответствии со строительными нормами и правилами, техническими регламентами.

Планируемая реконструкция автомобильной дороги необходима для разгрузки транспортного потока на данном участке работ.

Ширина полосы постоянного отвода для строительства объектов транспортной инфраструктуры принята в соответствии с Постановлением Правительства РФ от 2 сентября 2009 г. № 717 «О нормах отвода земель для размещения автомобильных дорог и (или) объектов дорожного сервиса».

Исходя из размеров интенсивности движения на двадцатилетнюю перспективу в единицах, приведенных к легковому автомобилю, в соответствии с требованиями СП 42.13330.2016, СП 396.1325800.2018 и задания на проектирование, проектируемому участку по Бештаугорскому шоссе принята категория: магистральная улица общегородского значения 2-го класса – регулируемого движения с 4-х полосным движением; ул. Беговой и а.д. «Пятигорск - Лермонтов» принята категория: магистральная улица общегородского значения 3-го класса – регулируемого движения с 4-х полосным движением. Так же предусматривается реконструкция существующих участков улиц со строительством кольцевых пересечений, устройство электроосвещения, тротуаров, барьерных ограждений, переустройство существующих коммуникаций, устройство дождевой канализации. Все это приводит к расширению Бештаугорского шоссе, ул. Беговой и а.д. «Пятигорск - Лермонтов» и необходимости изъятия частей земельных участков.

Инов. № подл.	Взам. инв. №
	Подпись и дата

Изм.	Кол.	Лист	№ док	Подпись	Дата

ПМТ-ТЧ

Приложения

Инв. № подл.	Подпись и дата	Взам. инв. №

Изм.	Кол.	Лист	№ док	Подпись	Дата

ПМТ-ТЧ

Приложение 1 – Ведомость земельных участков, формируемых для размещения линейного объекта (постоянная полоса отвода)

№ п/п	Кадастровый номер земельного участка	Местоположение	Вид права: правообладатель	Категория земель	Разрешенное использование по данным ЕГРН	Площадь образуемого ЗУ по данным ЕГРН, кв.м	Площадь измененного ЗУ, кв.м	Условный номер образуемого ЗУ	Разрешенное использование образуемого ЗУ	Категория земель образуемого ЗУ	Площадь образуемого ЗУ, кв.м	Наличие объектов капитального строительства на ЗУ
1	26:33:000000	Российская Федерация, Ставропольский край, городской округ город-курорт Пятигорск	Образование из земель Государственной неразграниченной собственности	Земли населённых пунктов	-	-	-	26:33:000000:ЗУ1(1)	Улично-дорожная сеть	Земли населённых пунктов	1778	-
								26:33:000000:ЗУ1(2)			836	
								26:33:000000:ЗУ1(3)			45	
								26:33:000000:ЗУ1(4)			1792	
								26:33:000000:ЗУ1(5)			4938	
								26:33:000000:ЗУ1(6)			409	
								26:33:000000:ЗУ1(7)			178	
								26:33:000000:ЗУ1(8)			441	
								26:33:000000:ЗУ1(9)			2337	
								26:33:000000:ЗУ1(10)			208	
								26:33:000000:ЗУ1(11)			347	
								26:33:000000:ЗУ1(12)			92	
								26:33:000000:ЗУ1(13)			72	
								26:33:000000:ЗУ1(14)			486	
								26:33:000000:ЗУ1(15)			51	
								26:33:000000:ЗУ1(16)			228	
								26:33:000000:ЗУ1(17)			18	
								26:33:000000:ЗУ1(18)			67	
								26:33:000000:ЗУ1(19)			120	
								26:33:000000:ЗУ1(20)			7110	
								26:33:000000:ЗУ1(21)			41	
								26:33:000000:ЗУ1(22)			7779	
								26:33:000000:ЗУ1(23)			150	
								26:33:000000:ЗУ1(24)			118	
								26:33:000000:ЗУ1(25)			11943	
								26:33:000000:ЗУ1(26)			20597	
								26:33:000000:ЗУ1(27)			72	
								26:33:000000:ЗУ1(28)			2988	
ИТОГО:											65241	
2	26:33:000000:19809	городской округ город-курорт Пятигорск, город Пятигорск, район пересечения автомобильной дороги «Подъезд № 1 к городу Пятигорску со стороны поселка Иноземцево» и Бештаугорского шоссе	Собственность публично-правовых образований	Земли населённых пунктов	Автомобильный транспорт	156 654	156 453	26:33:000000:19809:ЗУ1	Улично-дорожная сеть	Земли населённых пунктов	202	-

Индв.№
Подпись и дата
Взам.инв.№

Кол.	Изм.	Лист	№ док	Подпись	Дата

09-08-2021-ПМТ-ТЧ

Лист

8

№ п/п	Кадастровый номер земельного участка	Местоположение	Вид права: правообладатель	Категория земель	Разрешенное использование по данным ЕГРН	Площадь образуемого ЗУ по данным ЕГРН, кв.м	Площадь измененного ЗУ, кв.м	Условный номер образуемого ЗУ	Разрешенное использование образуемого ЗУ	Категория земель образуемого ЗУ	Площадь образуемого ЗУ, кв.м	Наличие объектов капитального строительства на ЗУ
3	26:33:000000:19805 Многоконтурный земельный участок	Российская Федерация, Ставропольский край, городской округ город-курорт Пятигорск, шоссе Бештаугорское	Собственность публично-правовых образований	Земли населённых пунктов	Автомобильный транспорт	52 632	-	26:33:000000:19805:3У1(1)	Улично-дорожная сеть	Земли населённых пунктов	16 151	
								26:33:000000:19805:3У1(2)			36 481	
ИТОГО:											52 632	
4	26:33:000000:19338	Ставропольский край, г. Пятигорск, ш. Бештаугорское	Собственность публично-правовых образований	Земли населённых пунктов	Под объектом уличной сети города - Бештаугорское шоссе	116 378	8 150	26:33:000000:19338:3У1	Улично-дорожная сеть	Земли населённых пунктов	108164	
5	26:33:000000:18795	Ставропольский край, город Пятигорск, улица Беговая	Собственность публично-правовых образований	Земли населённых пунктов	Под объектом уличной сети города - улица Беговая	32 757	-	26:33:000000:18795:3У1	Улично-дорожная сеть	Земли населённых пунктов	32 757	
6	26:33:010101:3011	Ставропольский край, город Пятигорск, автомобильная дорога "Пятигорск-Лермонтов"	Собственность публично-правовых образований	Земли населённых пунктов	Под объектом уличной сети города - автомобильная дорога "Пятигорск-Лермонтов"	11 117	-	26:33:010101:3011:3У1	Улично-дорожная сеть	Земли населённых пунктов	11 117	
7	26:33:000000:20500	Российская Федерация, Ставропольский край, городской округ город-курорт Пятигорск, город Пятигорск, разъезд Лермонтовский	-	Земли населённых пунктов	Улично-дорожная сеть	6 240	5755	26:33:000000:20500:3У1	Улично-дорожная сеть	Земли населённых пунктов	483	
8	26:33:000000:19517	Ставропольский край, г. Пятигорск, по автодороге Пятигорск- Карачаевск	МО: Муниципальное образование город-курорт Пятигорск (собственность). Аренда с 01.01.2004 по 29.12.2049	Земли населённых пунктов	Для организации парковок автотранспорта	1 283	1 226	26:33:000000:19517:3У1(1)	Улично-дорожная сеть	Земли населённых пунктов	49	
								26:33:000000:19517:3У1(2)			8	
ИТОГО:											57	

Инд.№
Подпись и дата
Взам.инв.№

Кол.	Изм.	Лист	№ док	Подпись	Дата

09-08-2021-ПМТ-ТЧ

Лист

9

№ п/п	Кадастровый номер земельного участка	Местоположение	Вид права: правообладатель	Категория земель	Разрешенное использование по данным ЕГРН	Площадь образуемого ЗУ по данным ЕГРН, кв.м	Площадь измененного ЗУ, кв.м	Условный номер образуемого ЗУ	Разрешенное использование образуемого ЗУ	Категория земель образуемого ЗУ	Площадь образуемого ЗУ, кв.м	Наличие объектов капитального строительства на ЗУ
9	26:33:000000:20372	Российская Федерация, Ставропольский край, городской округ город-курорт Пятигорск, Бештаугорское шоссе	МО: Муниципальное образование город-курорт Пятигорск	Земли населённых пунктов	Улично-дорожная сеть	9 465	8 938	26:33:000000:20372:3У1	Улично-дорожная сеть	Земли населённых пунктов	527	-
10	26:33:120101:21	Российская Федерация, Ставропольский край, городской округ город-курорт Пятигорск, район Лермонтовского разъезда	МО: Муниципальное образование город-курорт Пятигорск (собственность) Долгосрочная аренда с 24.06.2019 г. по 24.06.2068 г.	Земли населённых пунктов	Под коммунально-складские объекты	758	347	26:33:120101:21:3У1	Улично-дорожная сеть	Земли населённых пунктов	411 Изъятие всего участка	На ЗУ имеется сооружение с КН 26:33:120101:140. При строительстве затрагивается
11	26:33:120101:98	Российская Федерация, Ставропольский край, городской округ город-курорт Пятигорск, Бештаугорское шоссе, район АТП-5	МО: Муниципальное образование город-курорт Пятигорск (собственность). Аренда с 24.10.2017 по 20.03.2064	Земли населённых пунктов	Для размещения станции технического обслуживания автомобилей	1 932	1874,66	26:33:120101:98:3У1	Улично-дорожная сеть	Земли населённых пунктов	57	На ЗУ имеется строение с КН 26:33:120101:128. При строительстве не затрагивается
12	26:33:050701:337	Российская Федерация, Ставропольский край, городской округ город-курорт Пятигорск, шоссе Бештаугорское, земельный участок 55	Кучеренко Денис Васильевич (Собственность)	Земли населённых пунктов	Для садоводства, деловое управление	2580	2311	26:33:050701:337:3У1	Улично-дорожная сеть	Земли населённых пунктов	269	На ЗУ имеется строение с КН 26:33:050701:97. При строительстве не затрагивается
13	26:33:050701:68	Российская Федерация, Ставропольский край, городской округ город-курорт Пятигорск, в районе пересечения ул. Широкой и Бештаугорского шоссе	МО: Муниципальное образование город-курорт Пятигорск (собственность). Аренда с 30.01.2017 по 30.01.2066	Земли населённых пунктов	Для размещения автостоянок	390	218	26:33:050701:68:3У1	Улично-дорожная сеть	Земли населённых пунктов	173	

Индв.№	Подпись и дата	Взам.инв.№

Кол.	Изм.	Лист	№ док	Подпись	Дата

09-08-2021-ПМТ-ТЧ

Лист

10

№ п/п	Кадастровый номер земельного участка	Местоположение	Вид права: правообладатель	Категория земель	Разрешенное использование по данным ЕГРН	Площадь образуемого ЗУ по данным ЕГРН, кв.м	Площадь измененного ЗУ, кв.м	Условный номер образуемого ЗУ	Разрешенное использование образуемого ЗУ	Категория земель образуемого ЗУ	Площадь образуемого ЗУ, кв.м	Наличие объектов капитального строительства на ЗУ
14	26:33:000000:19575	Ставропольский край, город Пятигорск, улица Широкая	Собственность публично-правовых образований	Земли населённых пунктов	Земельные участки (территории) общего пользования (под объектом уличной сети города - улица Широкая)	47 647	44 885	26:33:000000:19575:ЗУ1	Улично-дорожная сеть	Земли населённых пунктов	2 762	
15	26:33:050431:361	Российская Федерация, Ставропольский край, г Пятигорск, С/Т "Победа"(массив №9)	Аль Кхомаси Самер Нажиб (собственность)	Земли населённых пунктов	Для садоводства	1 111	799	26:33:050431:361:ЗУ1	Улично-дорожная сеть	Земли населённых пунктов	312	
16	26:33:050431:23	Российская Федерация, Ставропольский край, городской округ город-курорт Пятигорск, С/Г "Победа" (массив №9)	МО: Муниципальное образование город-курорт	Земли населённых пунктов	Под размещение магазина	507	458	26:33:050431:23:ЗУ1	Улично-дорожная сеть	Земли населённых пунктов	49	На ЗУ имеется строение с КН 26:33:050431:119. При строительстве не затрагивается
17	26:33:050431:112	Российская Федерация, Ставропольский край, городской округ город-курорт Пятигорск, Бештаугорское шоссе, 42	Гаврилова Арина Марковна (собственность)	Земли населённых пунктов	Коммунальное обслуживание (3.1)	2 443	2326	26:33:050431:112:ЗУ1	Улично-дорожная сеть	Земли населённых пунктов	117	
18	26:33:050429:60	Ставропольский край, г. Пятигорск, в районе садового участка № 47 СТ "Отдых" (массив № 9) по Бештаугорскому шоссе	МО: Муниципальное образование город-курорт Пятигорск (собственность)	Земли населённых пунктов	Для целей не связанных со строительством-размещения торгового павильона	90	79	26:33:050429:60:ЗУ1	Улично-дорожная сеть	Земли населённых пунктов	11	
19	26:33:050429:53	Российская Федерация, Ставропольский край, городской округ город-курорт Пятигорск, С/Т	Иванова Анна Андреевна (Собственность)	Земли населённых пунктов	Для садоводства	870	835	26:33:050429:53:ЗУ1	Улично-дорожная сеть	Земли населённых пунктов	35	

Индв.№	Подпись и дата	Взам.инв.№

Кол.	Изм.	Лист	№док	Подпись	Дата

09-08-2021-ПМТ-ТЧ

Лист

11

№ п/п	Кадастровый номер земельного участка	Местоположение	Вид права: правообладатель	Категория земель	Разрешенное использование по данным ЕГРН	Площадь образуемого ЗУ по данным ЕГРН, кв.м	Площадь измененного ЗУ, кв.м	Условный номер образуемого ЗУ	Разрешенное использование образуемого ЗУ	Категория земель образуемого ЗУ	Площадь образуемого ЗУ, кв.м	Наличие объектов капитального строительства на ЗУ
		"Отдых" (Массив N 9), садовый участок 1										
20	26:33:050429:55	Российская Федерация, Ставропольский край, городской округ город-курорт Пятигорск, С/Т "Отдых" (Массив № 9), садовый участок №2	Дангян Андраник Айкович (Собственность)	Земли населённых пунктов	Для садоводства	687	655	26:33:050429:55:ЗУ1	Улично-дорожная сеть	Земли населённых пунктов	32	
21	26:33:050429:13	Российская Федерация, Ставропольский край, городской округ город-курорт Пятигорск, Бештаугорское шоссе, земельный участок 54 а	Пожизненное наследуемое владение Чалумян Артур Сережаевич	Земли населённых пунктов	Земельные участки, предназначенные для размещения объектов торговли, общественного питания и бытового обслуживания	495	453	26:33:050429:13:ЗУ1	Улично-дорожная сеть	Земли населённых пунктов	42	На ЗУ имеется строение с КН 26:33:050429:105. При строительстве затрагивается
22	26:33:050429:14	Российская Федерация, Ставропольский край, городской округ город-курорт Пятигорск, С/Т "Отдых" (Массив N 9), садовый участок №14	Частная собственность Баринов Андрей Владимирович	Земли населённых пунктов	Для садоводства	504	476	26:33:050429:14:ЗУ1	Улично-дорожная сеть	Земли населённых пунктов	28	На ЗУ имеется строение, не поставленное на кадастровый учет. При строительстве не затрагивается
23	26:33:050513:76	Российская Федерация, Ставропольский край, городской округ город - курорт Пятигорск, город Пятигорск, шоссе Бештаугорское, земельный участок 61	Бегоян Левон Завенович (Собственность)	Земли населённых пунктов	магазины, общественное питание, гостиничное обслуживание	1 497	1 345	26:33:050513:76:ЗУ1	Улично-дорожная сеть	Земли населённых пунктов	152	
24	26:33:050513:31	Российская Федерация, Ставропольский	Данные о правообладателе отсутствуют.	Земли населённых пунктов	Для садоводства	278	223	26:33:050513:31:ЗУ1	Улично-дорожная сеть	Земли населённых пунктов	55	

Индв.№
Подпись и дата
Взам.инв.№

Кол.	Изм.	Лист	№ док	Подпись	Дата

09-08-2021-ПМТ-ТЧ

Лист

12

№ п/п	Кадастровый номер земельного участка	Местоположение	Вид права: правообладатель	Категория земель	Разрешенное использование по данным ЕГРН	Площадь образуемого ЗУ по данным ЕГРН, кв.м	Площадь измененного ЗУ, кв.м	Условный номер образуемого ЗУ	Разрешенное использование образуемого ЗУ	Категория земель образуемого ЗУ	Площадь образуемого ЗУ, кв.м	Наличие объектов капитального строительства на ЗУ
		край, городской округ город-курорт Пятигорск, С/Т "Мичуринец" АО "Холод", садовый участок 31	Аренда с 02.06.2021 по 02.06.2070									
25	26:33:050513:47 входит в единое землепользование 26:33:050513:46	край Ставропольский, г. Пятигорск, С/Т "Мичуринец" АО "Холод" (массив № 7) участок № 21	Частная собственность Тренкин Вячеслав Анатольевич	Земли населённых пунктов	Для садоводства	803	687	26:33:050513:47:3У1	Улично-дорожная сеть	Земли населённых пунктов	116	
26	26:33:050513:48 входит в единое землепользование 26:33:050513:46	край Ставропольский, г. Пятигорск, С/Т "Мичуринец" АО "Холод" (массив № 7) участок № 21	Частная собственность Тренкин Вячеслав Анатольевич	Земли населённых пунктов	Для садоводства	69	49	26:33:050513:48:3У1	Улично-дорожная сеть	Земли населённых пунктов	20	
27	26:33:050510:6	Российская Федерация, Ставропольский край, городской округ город-курорт Пятигорск, С/Т "Новый путь", садовый участок 6	Андриясов Сергей Юрьевич (Собственность) Аренда (Халатян Гегам Альбертович)	Земли населённых пунктов	Для садоводства	493	462	26:33:050510:6:3У1	Улично-дорожная сеть	Земли населённых пунктов	31	
28	26:33:050427:42	Российская Федерация, Ставропольский край, городской округ город-курорт Пятигорск, садоводческое товарищество "Глобус", массив №9, №42	МО: Муниципальное образование город-курорт Пятигорск (собственность). Аренда с 13.04.2021 по 13.04.2070	Земли населённых пунктов	для размещения объектов торговли, общественного питания и бытового обслуживания	591	574	26:33:050427:42:3У1	Улично-дорожная сеть	Земли населённых пунктов	17	На ЗУ имеется строение, не поставленное на кадастровый учет. При строительстве не затрагивается
29	26:33:050427:59	Российская Федерация, Ставропольский край, городской округ город-курорт Пятигорск, Бештаугорское шоссе, 74	Айрапетян Геворг Эдикович (Собственность)	Земли населённых пунктов	Обеспечение занятий спортом в помещениях (код по классификатору 5.1.2)	1 956	1 843	26:33:050427:59:3У1	Улично-дорожная сеть	Земли населённых пунктов	113	На ЗУ имеется строение с КН 26:33:000000:1077. При строительстве не затрагивается

Изн.№	Подпись и дата	Взам.инв.№

Кол.	Изм.	Лист	№ док	Подпись	Дата

09-08-2021-ПМТ-ТЧ

Лист

13

№ п/п	Кадастровый номер земельного участка	Местоположение	Вид права: правообладатель	Категория земель	Разрешенное использование по данным ЕГРН	Площадь образуемого ЗУ по данным ЕГРН, кв.м	Площадь измененного ЗУ, кв.м	Условный номер образуемого ЗУ	Разрешенное использование образуемого ЗУ	Категория земель образуемого ЗУ	Площадь образуемого ЗУ, кв.м	Наличие объектов капитального строительства на ЗУ
30	26:33:050602:414	Российская Федерация, Ставропольский край, городской округ город-курорт Пятигорск, автодорога "Северо-западный обход" в районе с/т "Отдых"	МО: Муниципальное образование город-курорт Пятигорск (собственность).	Земли населённых пунктов	для строительства магазина в комплексе с реконструкцией автобусной остановки	80	52	26:33:050602:414:ЗУ1	Улично-дорожная сеть	Земли населённых пунктов	28	
31	26:33:050201:31	Российская Федерация, Ставропольский край, городской округ город-курорт Пятигорск, Бештаугорское шоссе	МО: Муниципальное образование город-курорт Пятигорск (собственность). Аренда с 01.08.2017 по 01.08.2020 Обременение: сервитут	Земли населённых пунктов	Под размещение лесоторгового склада	5 990	5 872	26:33:050201:31:ЗУ1	Улично-дорожная сеть	Земли населённых пунктов	118	На ЗУ имеется строения с КН 26:33:050201:68 и 26:33:050201:68 При строительстве не затрагивается
32	26:33:050505:1 Многоконтурный земельный участок	Российская Федерация, Ставропольский край, городской округ город-курорт Пятигорск, Бештаугорское шоссе, 111	МО: Муниципальное образование город-курорт Пятигорск (собственность). Аренда с 11.04.2019 по 28.03.2068	Земли населённых пунктов	Земельные участки, предназначенные для сельскохозяйственного использования	724 504	718 268	26:33:050505:1:ЗУ1(1)	Улично-дорожная сеть	Земли населённых пунктов	6226	
								26:33:050505:1:ЗУ1(2)			10	
ИТОГО											6236	
33	26:33:050501:61	Российская Федерация, Ставропольский край, городской округ город-курорт Пятигорск, С/Т "Зеленстроевец" (массив №2), садовый участок №61	Орбелян Стелла Леонидовна (Собственность)	Земли населённых пунктов	Для садоводства	1 016	978	26:33:050501:61:ЗУ1	Улично-дорожная сеть	Земли населённых пунктов	38	
34	26:33:000000:7203 Многоконтурный земельный участок	Российская Федерация, Ставропольский край, городской округ город-курорт Пятигорск, от микрорайона Западный до двух строящихся	МО: Муниципальное образование город-курорт Пятигорск (собственность)	Земли населённых пунктов	Для размещения объектов коммунального обслуживания	141	134	26:33:000000:7203:ЗУ1	Улично-дорожная сеть	Земли населённых пунктов	7	

Взам.инв.№

Подпись и дата

Инв.№

Кол.	Изм.	Лист	№ док	Подпись	Дата

09-08-2021-ПМТ-ТЧ

Лист

14

№ п/п	Кадастровый номер земельного участка	Местоположение	Вид права: правообладатель	Категория земель	Разрешенное использование по данным ЕГРН	Площадь образуемого ЗУ по данным ЕГРН, кв.м	Площадь измененного ЗУ, кв.м	Условный номер образуемого ЗУ	Разрешенное использование образуемого ЗУ	Категория земель образуемого ЗУ	Площадь образуемого ЗУ, кв.м	Наличие объектов капитального строительства на ЗУ
		резервуаров по 5000 куб. м каждый в районе насосной станции "Техвода"										
35	26:33:000000:7853 Многоконтурный земельный участок	Российская Федерация, Ставропольский край, городской округ город-курорт Пятигорск, вдоль северной границы города Пятигорска	МО: Муниципальное образование город-курорт Пятигорск (собственность). Аренда с 11.11.2015 по 11.11.2064	Земли населённых пунктов	Для эксплуатации линий электропередач (воздушная линия Л-304 ВЛ 35 кВ)	687	634	26:33:000000:7853:ЗУ1(1)	Улично-дорожная сеть	Земли населённых пунктов	17	ЗУ с КН 26:33:000000:7853 (2), (3), (41), (42), (49) под опорами ЛЭП меняют свое местоположение. ЗУ которые были под опорами ЛЭП полностью или частично уйдут под автодорогу
								26:33:000000:7853:ЗУ1(2)			6	
								26:33:000000:7853:ЗУ1(3)			11	
								26:33:000000:7853:ЗУ1(4)			8	
								26:33:000000:7853:ЗУ1(5)			11	
ИТОГО:										53		
36	26:33:050501:80	край Ставропольский, г. Пятигорск, С/Т "Зеленостроевец" (массив № 2), садовый участок 80	Частная собственность	Земли населённых пунктов	Земельные участки, предназначенные для размещения объектов торговли, общественного питания и бытового обслуживания	1 021,1	1 003,1	26:33:050501:80:ЗУ1	Улично-дорожная сеть	Земли населённых пунктов	18	На ЗУ имеется нежилое здание с КН 26:33:050501:353 При строительстве не затрагивается
37	26:33:070101:117	Российская Федерация, Ставропольский край, городской округ город-курорт Пятигорск, ул. Беговая, 4	Данные о правообладателе отсутствуют. Аренда с 16.11.2010 по 16.11.2013	Земли населённых пунктов	Для строительства предприятия придорожного сервиса, автостоянок для служебного и гостевого автотранспорта	3 994	3 859	26:33:070101:117:ЗУ1	Улично-дорожная сеть	Земли населённых пунктов	108	
38	26:33:010101:3019	Российская Федерация, Ставропольский край, городской округ город-курорт Пятигорск, ул. Производственная	МО: Муниципальное образование город-курорт Пятигорск (собственность)	Земли населённых пунктов	Под объектом уличной сети города - улица Производственная	46 649	45 353	26:33:010101:3019:ЗУ1	Улично-дорожная сеть	Земли населённых пунктов	1 296	

Индв.№	Подпись и дата	Взам.инв.№

Кол.	Изм.	Лист	№ док	Подпись	Дата

09-08-2021-ПМТ-ТЧ

Лист

15

№ п/п	Кадастровый номер земельного участка	Местоположение	Вид права: правообладатель	Категория земель	Разрешенное использование по данным ЕГРН	Площадь образуемого ЗУ по данным ЕГРН, кв.м	Площадь измененного ЗУ, кв.м	Условный номер образуемого ЗУ	Разрешенное использование образуемого ЗУ	Категория земель образуемого ЗУ	Площадь образуемого ЗУ, кв.м	Наличие объектов капитального строительства на ЗУ
39	26:33:050301:586	Российская Федерация, Ставропольский край, городской округ город-курорт Пятигорск, садоводческое некоммерческое товарищество "Кавказ" (массив №3)	Данные о правообладателе отсутствуют	Земли населённых пунктов	Земли общего пользования (под дорогами)	30 119	29 642	26:33:050301:586:ЗУ1(1)	Улично-дорожная сеть	Земли населённых пунктов	471	
								26:33:050301:586:ЗУ1(2)			6	
ИТОГО:											477	
40	26:33:050301:356	Российская Федерация, Ставропольский край, городской округ город-курорт Пятигорск, 5 км автодороги "Северо-Западный обход", в районе с/т "Кавказ"	Теуважуков Мурат Владимирович (Собственность)	Земли населённых пунктов	Объекты гаражного назначения, объекты торговли (торговые центры), торгово-развлекательные центры (комплексы), магазины, общественное питание, обслуживание автотранспорта	1 300	1 241	26:33:050301:356:ЗУ1	Улично-дорожная сеть	Земли населённых пунктов	59	
41	26:33:050301:569	Российская Федерация, Ставропольский край, городской округ город-курорт Пятигорск, в районе пересечения Бештаугорского шоссе и ул. Беговой	МО: Муниципальное образование город-курорт Пятигорск (собственность)	Земли населённых пунктов	Для предпринимательства	425	190	26:33:050301:569:ЗУ1	Улично-дорожная сеть	Земли населённых пунктов	235 Изъятие всего участка	
42	26:33:050301:341	Российская Федерация, Ставропольский край, городской округ город-курорт Пятигорск, Бештаугорское шоссе, 131	МО: Муниципальное образование город-курорт Пятигорск (собственность). Ипотека в силу закона с 26.12.2019 по 01.12.2022 Аренда с 05.11.2019 по 05.11.2068	Земли населённых пунктов	Магазины	3 447	2 704	26:33:050301:341:ЗУ1	Улично-дорожная сеть	Земли населённых пунктов	743	На ЗУ имеется строение с КН 26:33:050301:619 При строительстве не затрагивается

Индв.№	Подпись и дата	Взам.инв.№

Кол.	Изм.	Лист	№ док	Подпись	Дата

09-08-2021-ПМТ-ТЧ

Лист

16

№ п/п	Кадастровый номер земельного участка	Местоположение	Вид права: правообладатель	Категория земель	Разрешенное использование по данным ЕГРН	Площадь образуемого ЗУ по данным ЕГРН, кв.м	Площадь измененного ЗУ, кв.м	Условный номер образуемого ЗУ	Разрешенное использование образуемого ЗУ	Категория земель образуемого ЗУ	Площадь образуемого ЗУ, кв.м	Наличие объектов капитального строительства на ЗУ
43	26:33:050301:289	Российская Федерация, Ставропольский край, городской округ город-курорт Пятигорск, Бештаугорское шоссе, 159	Селянин Андрей Олегович (Собственность)	Земли населённых пунктов	Магазины (код 4.4)	510	432	26:33:050301:289:ЗУ1	Улично-дорожная сеть	Земли населённых пунктов	26	
44	26:33:050301:288	Российская Федерация, Ставропольский край, городской округ город-курорт Пятигорск, С/Т "Кавказ" (массив N 3), Садовый участок 288	Яковенко Алексей Витальевич (Собственность)	Земли населённых пунктов	Для садоводства	623	554	26:33:050301:288:ЗУ1	Улично-дорожная сеть	Земли населённых пунктов	25	
45	26:33:50301:866	Российская Федерация, Ставропольский край, городской округ город-курорт Пятигорск, Бештаугорское шоссе, 161	ОДС Агаян Григорий Беньяминович 1/3 часть Агаян Галуст Беньяминович 2/3 части	Земли населённых пунктов	Общественное питание код 4.6, Гостиничное обслуживание код 4.7	6 392	5 903	26:33:50301:866:ЗУ1	Улично-дорожная сеть	Земли населённых пунктов	53	Изъятие части участка с капитальным забором по фасаду и КПП
46	26:33:050301:263	Российская Федерация, Ставропольский край, городской округ город-курорт Пятигорск, С/Т "Кавказ" (массив N 3), садовый участок 263	ОДС Стукалов Никита Андреевич 1/6 часть Стукалов Даниил Андреевич 1/6 часть Стукалова Виктория Сергеевна 2/3 части	Земли населённых пунктов	Для садоводства	619	573	26:33:050301:263:ЗУ1	Улично-дорожная сеть	Земли населённых пунктов	46	
47	26:33:000000:19574	Российская Федерация, Ставропольский край, город Пятигорск, автомобильная дорога "Пятигорск-Лермонтов"	Собственность публично-правовых образований	Земли населённых пунктов	Земельные участки (территории) общего пользования (под объектом уличной сети города - автомобильная дорога "Пятигорск-Лермонтов")	2 475	1 985	26:33:000000:19574:ЗУ1	Улично-дорожная сеть	Земли населённых пунктов	490	

Индв.№	Подпись и дата	Взам.инв.№

Кол.	Изм.	Лист	№ док	Подпись	Дата

09-08-2021-ПМТ-ТЧ

Лист

17

Приложение 2 – Ведомость земельных участков, формируемых для размещения ЛЭП (постоянный отвод)

№ п/п	Кадастровый номер земельного участка	Местоположение	Вид права: правообладатель	Категория земель	Разрешенное использование по данным ЕГРН	Площадь изменяемого ЗУ по данным ЕГРН, кв.м	Площадь измененного ЗУ, кв.м	Условный номер образуемого ЗУ	Категория земель образуемого ЗУ	Разрешенное использование образуемого ЗУ	Площадь образуемого ЗУ, кв.м	Наличие объектов капитального строительства на ЗУ	Примечание	
1	26:33:000000	Российская Федерация, Ставропольский край, городской округ город-курорт Пятигорск	Образование из земель Государственной неразграниченной собственности	Земли населённых пунктов	-	-	-	26:33:000000:ЗУ3(1)	Земли населённых пунктов	Предоставление коммунальных услуг	6	-	Формирование новых земельных участков под опоры ЛЭП	
								26:33:000000:ЗУ3(2)			6			
								26:33:000000:ЗУ3(3)			6			
								26:33:000000:ЗУ3(4)			6			
								26:33:000000:ЗУ3(5)			34			ЗУ формируется вместо ЗУ с КН 26:33:000000:36(1), так опора под ЛЭП меняет свое место положения и площадь размещения
								26:33:000000:ЗУ3(6)			6			
								26:33:000000:ЗУ3(7)			6			
								26:33:000000:ЗУ3(8)			6			
								26:33:000000:ЗУ3(9)			6			ЗУ формируются вместо ЗУ с КН 26:33:000000:7853(2), (3), (41) так опоры под ЛЭП меняют свое место положения и площадь размещения
								26:33:000000:ЗУ3(10)			38			ЗУ формируется вместо ЗУ с КН 26:33:000000:7853(55), так опора под ЛЭП меняет свое место положения и площадь размещения
								26:33:000000:ЗУ3(11)			59			
								26:33:000000:ЗУ3(12)			67			
								26:33:000000:ЗУ3(13)			38			
								26:33:000000:ЗУ3(14)			46			ЗУ формируются вместо ЗУ с КН 26:33:000000:7853(22), (33), (49) так опоры под ЛЭП меняют свое место положения и площадь размещения
ИТОГО:											318			
2	23:33:000000:19338	Ставропольский край, г. Пятигорск, ш. Бештаугорское	Собственность публично-правовых образований	Земли населённых пунктов	Под объектом уличной сети города - Бештаугорское шоссе	116 378	116 355	26:33:000000:19338:ЗУ2	Земли населённых пунктов	Предоставление коммунальных услуг	23	-	ЗУ формируется вместо ЗУ с КН 26:33:000000:7853(42), так опора под ЛЭП меняет свое место положения и площадь размещения	

Индв.№	Подпись и дата	Взам.инв.№

Кол.	Изм.	Лист	№ док	Подпись	Дата

09-08-2021-ПМТ-ТЧ

Лист

18

№ п/п	Кадастровый номер земельного участка	Местоположение	Вид права: правообладатель	Категория земель	Разрешенное использование по данным ЕГРН	Площадь изменяемого ЗУ по данным ЕГРН, кв.м	Площадь измененного ЗУ, кв.м	Условный номер образуемого ЗУ	Категория земель образуемого ЗУ	Разрешенное использование образуемого ЗУ	Площадь образуемого ЗУ, кв.м	Наличие объектов капитального строительства на ЗУ	Примечание
3	26:33:050301:268	Ставропольский край, г. Пятигорск, С/Т "Кавказ" (массив № 3), садовый участок 268	Частная собственность.	Земли населённых пунктов	Для садоводства	501	463	26:33:050301:268:ЗУ1	Земли населённых пунктов	Предоставление коммунальных услуг	38		ЗУ формируется вместо ЗУ с КН 26:33:000000:7853(54), так как опора под ЛЭП меняет свое место положения и площадь размещения
4	26:33:000000:7853 Многоконтурный земельный участок	Российская Федерация, Ставропольский край, городской округ город-курорт Пятигорск, вдоль северной границы города Пятигорска	МО: Муниципальное образование город-курорт Пятигорск (собственность). Аренда с 11.11.2015 по 11.11.2064	Земли населённых пунктов	Для эксплуатации линий электропередач (воздушная линия Л-304 ВЛ 35 кВ)	687	685	26:33:000000:7853:ЗУ 2	Земли населённых пунктов	Предоставление коммунальных услуг	2	-	ЗУ формируется вместо ЗУ с КН 26:33:000000:7853(22), так как опора под ЛЭП меняет свое место положения и площадь размещения

Приложение 3 – Ведомость земельных участков, формируемых на период строительства линейного объекта для переустройства коммуникаций и устройства обьездной дороги (земельных участков, в отношении которых предполагается установление срочного публичного сервитута)

№ п/п	Кадастровый номер земельного участка	Местоположение	Вид права: правообладатель	Категория земель	Разрешенное использование по данным ЕГРН	Площадь ЗУ по данным ЕГРН, кв.м	Условный номер образуемого ЗУ(чзу)	Категория земель, образуемого ЗУ(чзу)	Разрешенное использование образуемого ЗУ(чзу)	Площадь образуемого ЗУ(чзу), кв.м	Наличие объектов капитального строительства на ЗУ
1	26:33:000000:19809	Ставропольский край, городской округ город-курорт Пятигорск, город Пятигорск, район пересечения автомобильной дороги «Подъезд № 1 к городу Пятигорску со стороны поселка Иноземцево» и Бештаугорского шоссе	Собственность публично-правовых образований	Земли населённых пунктов	Автомобильный транспорт	156 654	26:33:000000:19809/чзу1	Земли населённых пунктов	Коммунальное обслуживание	1143	

Взам.инв.№

Подпись и дата

Инв.№

Кол.	Изм.	Лист	№док	Подпись	Дата

09-08-2021-ПМТ-ТЧ

Лист

19

№ п/п	Кадастровый номер земельного участка	Местоположение	Вид права: правообладатель	Категория земель	Разрешенное использование по данным ЕГРН	Площадь ЗУ по данным ЕГРН, кв.м	Условный номер образуемого ЗУ(чзу)	Категория земель, образуемого ЗУ(чзу)	Разрешенное использование образуемого ЗУ(чзу)	Площадь образуемого ЗУ(чзу), кв.м	Наличие объектов капитального строительства на ЗУ
2	26:33:000000	Ставропольский край, городской округ город-курорт Пятигорск	Собственность МО города-курорта Пятигорска	Земли населённых пунктов	-	-	26:33:000000:ЗУ2(1)	Земли населённых пунктов	Коммунальное обслуживание	289	
							26:33:000000:ЗУ2(2)			182	
							26:33:000000:ЗУ2(3)			148	
							26:33:000000:ЗУ2(4)			44	
							26:33:000000:ЗУ2(5)			44	
							26:33:000000:ЗУ2(6)			830	
							26:33:000000:ЗУ2(7)			25113	
							26:33:000000:ЗУ2(8)			6	
							26:33:000000:ЗУ2(9)			557	
							26:33:000000:ЗУ2(10)			339	
							26:33:000000:ЗУ2(11)			1615	
							26:33:000000:ЗУ2(12)			1041	
							26:33:000000:ЗУ2(13)			348	
							26:33:000000:ЗУ2(14)			2466	
							26:33:000000:ЗУ2(15)			23	
							26:33:000000:ЗУ2(16)			11	
							26:33:000000:ЗУ2(17)			14	
							26:33:000000:ЗУ2(18)			128	
							26:33:000000:ЗУ2(19)			270	
							26:33:000000:ЗУ2(20)			36	
							26:33:000000:ЗУ2(21)			18	
							26:33:000000:ЗУ2(22)			122	
							26:33:000000:ЗУ2(23)			40	
							26:33:000000:ЗУ2(24)			13	
							26:33:000000:ЗУ2(25)			38	
							26:33:000000:ЗУ2(26)			26	
							26:33:000000:ЗУ2(27)			21	
							26:33:000000:ЗУ2(28)			231	
							26:33:000000:ЗУ2(29)			18	
							26:33:000000:ЗУ2(30)			359	
							26:33:000000:ЗУ2(31)			37	
							26:33:000000:ЗУ2(32)			36	
							26:33:000000:ЗУ2(33)			132	
							26:33:000000:ЗУ2(34)			40	
							26:33:000000:ЗУ2(35)			543	
							26:33:000000:ЗУ2(36)			85	
							26:33:000000:ЗУ2(37)			4	
							26:33:000000:ЗУ2(38)			665	
							26:33:000000:ЗУ2(39)			406	
							26:33:000000:ЗУ2(40)			7	

Индв.№	
Подпись и дата	
Взам.инв.№	

Кол.	Изм.	Лист	№док	Подпись	Дата

09-08-2021-ПМТ-ТЧ

Лист

20

№ п/п	Кадастровый номер земельного участка	Местоположение	Вид права: правообладатель	Категория земель	Разрешенное использование по данным ЕГРН	Площадь ЗУ по данным ЕГРН, кв.м	Условный номер образуемого ЗУ(чзу)	Категория земель, образуемого ЗУ(чзу)	Разрешенное использование образуемого ЗУ(чзу)	Площадь образуемого ЗУ(чзу), кв.м	Наличие объектов капитального строительства на ЗУ
							26:33:000000:ЗУ2(41)			9	
							26:33:000000:ЗУ2(42)			8	
							26:33:000000:ЗУ2(43)			421	
							26:33:000000:ЗУ2(44)			7	
							26:33:000000:ЗУ2(45)			570	
							26:33:000000:ЗУ2(46)			5	
							26:33:000000:ЗУ2(47)			23	
							26:33:000000:ЗУ2(48)			2076	
							26:33:000000:ЗУ2(49)			5727	
							26:33:000000:ЗУ2(50)			295	
							26:33:000000:ЗУ2(51)			42	
							26:33:000000:ЗУ2(52)			55	
							26:33:000000:ЗУ2(53)			97	
							26:33:000000:ЗУ2(54)			89	
							26:33:000000:ЗУ2(55)			31	
							26:33:000000:ЗУ2(56)			38	
							26:33:000000:ЗУ2(57)			133	
							26:33:000000:ЗУ2(58)			2374	
							26:33:000000:ЗУ2(59)			46	
							26:33:000000:ЗУ2(60)			28	
							26:33:000000:ЗУ2(61)			2800	
							26:33:000000:ЗУ2(62)			35	
							26:33:000000:ЗУ2(63)			115	
							26:33:000000:ЗУ2(64)			188	
							26:33:000000:ЗУ2(65)			13938	
							26:33:000000:ЗУ2(66)			13	
							26:33:000000:ЗУ2(67)			11583	
							26:33:000000:ЗУ2(68)			6282	
							26:33:000000:ЗУ2(69)			272	
							26:33:000000:ЗУ2(70)			979	
							26:33:000000:ЗУ2(71)			156	
							26:33:000000:ЗУ2(72)			499	
							26:33:000000:ЗУ2(73)			62	
							26:33:000000:ЗУ2(74)			52	
							26:33:000000:ЗУ2(75)			285	
							26:33:000000:ЗУ2(76)			258	
							26:33:000000:ЗУ2(77)			97	
							26:33:000000:ЗУ2(78)			455	

Индв.№	
Подпись и дата	
Взам.инв.№	

Кол.	Изм.	Лист	№док	Подпись	Дата

09-08-2021-ПМТ-ТЧ

Лист

21

№ п/п	Кадастровый номер земельного участка	Местоположение	Вид права: правообладатель	Категория земель	Разрешенное использование по данным ЕГРН	Площадь ЗУ по данным ЕГРН, кв.м	Условный номер образуемого ЗУ(чзу)	Категория земель, образуемого ЗУ(чзу)	Разрешенное использование образуемого ЗУ(чзу)	Площадь образуемого ЗУ(чзу), кв.м	Наличие объектов капитального строительства на ЗУ
							26:33:000000:ЗУ2(79)			128	
							26:33:000000:ЗУ2(80)			3532	
							26:33:000000:ЗУ2(81)			30	
Общая площадь многоконтурного участка										90 178	
3	26:33:120201:13	Ставропольский край, город-курорт Пятигорск, город Пятигорск, Бештаугорское шоссе, 16а	Собственность публично-правовых образований	Земли населённых пунктов	Под открытыми стоянками для временного хранения автомобилей	5 505	26:33:120201:13/чзу1	Земли населённых пунктов	Коммунальное обслуживание	1384	
4	26:33:120201:9	Ставропольский край, город-курорт Пятигорск, город Пятигорск, Бештаугорское шоссе, 16 б	Собственность публично-правовых образований	Земли населённых пунктов	Для организации временной стоянки автотранспорта	2040	26:33:120201:9/чзу1	Земли населённых пунктов	Коммунальное обслуживание	398	
5	26:33:000000:20372	Ставропольский край, городской округ город-курорт Пятигорск, город Пятигорск, Бештаугорское шоссе	Собственность публично-правовых образований	Земли населённых пунктов	Улично-дорожная сеть	9 465	26:33:000000:20372/чзу1	Земли населённых пунктов	Коммунальное обслуживание	784	
6	26:33:000000:20500	Российская Федерация, Ставропольский край, городской округ город-курорт Пятигорск, город Пятигорск, разъезд Лермонтовский	-	Земли населённых пунктов	Улично-дорожная сеть	6 240	26:33:000000:20500/чзу1(1)	Земли населённых пунктов	Коммунальное обслуживание	152	
							26:33:000000:20500/чзу1(2)			3	
Общая площадь многоконтурного участка										155	
7	26:33:000000:19517	Ставропольский край, г. Пятигорск, по автодороге Пятигорск-Карачаевск	Собственность публично-правовых образований	Земли населённых пунктов	Для организации парковок автотранспорта	1 283	26:33:000000:19517/чзу1	Земли населённых пунктов	Коммунальное обслуживание	472	
8	26:33:170101:20	Ставропольский край, г. Пятигорск, рзд. Лермонтовский	Частная собственность	Земли населённых пунктов	Под нежилыми зданиями, сооружениями и железнодорожными подъездными путями	37 429	26:33:170101:20/чзу1(1)	Земли населённых пунктов	Коммунальное обслуживание	90	На ЗУ имеется строение с КН 26:33:170101:56. При строительстве не затрагивается
							26:33:170101:20/чзу1(2)			364	

Взам.инв.№

Подпись и дата

Инв.№

Кол.	Изм.	Лист	№док	Подпись	Дата

09-08-2021-ПМТ-ТЧ

Лист

22

№ п/п	Кадастровый номер земельного участка	Местоположение	Вид права: правообладатель	Категория земель	Разрешенное использование по данным ЕГРН	Площадь ЗУ по данным ЕГРН, кв.м	Условный номер образуемого ЗУ(чзу)	Категория земель, образуемого ЗУ(чзу)	Разрешенное использование образуемого ЗУ(чзу)	Площадь образуемого ЗУ(чзу), кв.м	Наличие объектов капитального строительства на ЗУ
Общая площадь многоконтурного участка									454		
9	26:33:000000:34	Ставропольский край, г. Пятигорск, ВЛ 35 кВ, Л-301 ПС "Машук"- ПС "Тяговая Пятигорск", расположенными в границах города	Собственность публично-правовых образований	Земли населённых пунктов	под опорами № 1-68 воздушной линии ВЛ 35 кВ, Л-301 ПС "Машук"- ПС "Тяговая Пятигорск"	1 624	26:33:000000:34/чзу1(1)	Земли населённых пунктов	Коммунальное обслуживание	61	
							26:33:000000:34/чзу1(2)			27	
							26:33:000000:34/чзу1(3)			23	
							26:33:000000:34/чзу1(4)			66	
Общая площадь многоконтурного участка									177		
10	26:33:120101:21	Ставропольский край, г. Пятигорск, в районе Лермонтовского разъезда	Собственность публично-правовых образований	Земли населённых пунктов	Под коммунально-складские объекты	758	26:33:120101:21/чзу1	Земли населённых пунктов	Коммунальное обслуживание	339	На ЗУ имеется строение с КН 26:33:120101:140 При строительстве не затрагивается
11	26:33:000000:36	Ставропольский край, г. Пятигорск, в районе Черкесского шоссе	Собственность публично-правовых образований	Земли населённых пунктов	под существующими опорами ВЛ 35 кВ Л-302 "ПС Машук" - ПС "Скачки"	332	26:33:000000:36 чзу1(1)	Земли населённых пунктов	Коммунальное обслуживание	6	
							26:33:000000:36 чзу1(2)			6	
Общая площадь многоконтурного участка									12		
12	26:33:120101:98	Ставропольский край, г. Пятигорск, Бештаугорское шоссе, район АТП-5	Собственность публично-правовых образований	Земли населённых пунктов	для размещения станции технического обслуживания автомобилей	1932	26:33:120101:98/чзу1	Земли населённых пунктов	Коммунальное обслуживание	1089	На ЗУ имеется строение с КН 26:33:120101:128 При строительстве не затрагивается
13	26:33:120101:50	Ставропольский край, г. Пятигорск, ш. Бештаугорское	Собственность публично-правовых образований	Земли населённых пунктов	для строительства малогабаритной станции технического обслуживания	1000	26:33:120101:50/чзу1	Земли населённых пунктов	Коммунальное обслуживание	176	
14	26:33:050431:64	Ставропольский край, г. Пятигорск, рзд. Лермонтовский	Частная собственность	Земли населённых пунктов	Под АЗС	1087	26:33:050431:64/чзу1	Земли населённых пунктов	Коммунальное обслуживание	190	
15	26:33:050431:73	Ставропольский край, г. Пятигорск, в районе	Частная собственность	Земли населённых пунктов	под АЗС	521	26:33:050431:73/чзу1	Земли населённых пунктов	Коммунальное обслуживание	68	

Индв.№

Подпись и дата

Взам.инв.№

Кол.	Изм.	Лист	№док	Подпись	Дата

09-08-2021-ПМТ-ТЧ

Лист

23

№ п/п	Кадастровый номер земельного участка	Местоположение	Вид права: правообладатель	Категория земель	Разрешенное использование по данным ЕГРН	Площадь ЗУ по данным ЕГРН, кв.м	Условный номер образуемого ЗУ(чзу)	Категория земель, образуемого ЗУ(чзу)	Разрешенное использование образуемого ЗУ(чзу)	Площадь образуемого ЗУ(чзу), кв.м	Наличие объектов капитального строительства на ЗУ
		Лермонтовского разъезда									
16	26:33:050431:356	Ставропольский край, г. Пятигорск, в районе Лермонтовского разъезда	Частная собственность	Земли населённых пунктов	Под АЗС	1000	26:33:050431:356/чзу1	Земли населённых пунктов	Коммунальное обслуживание	141	
17	26:33:050431:355	Ставропольский край, г. Пятигорск, в районе Лермонтовского разъезда	Частная собственность	Земли населённых пунктов	Под АЗС	3000	26:33:050431:355/чзу1	Земли населённых пунктов	Коммунальное обслуживание	34	
18	26:33:050708:5	Ставропольский край, г. Пятигорск, в районе автодороги Пятигорск-Карачаевск (2 км+300м)	Частная собственность	Земли населённых пунктов	Под автозаправкой и операторской	6149	26:33:050708:5/чзу1	Земли населённых пунктов	Коммунальное обслуживание	102	
19	26:33:050708:6	Ставропольский край, г. Пятигорск, мкр. Лермонтовский разъезд	Частная собственность	Земли населённых пунктов	Под очистными сооружениями	2278	26:33:050708:6/чзу1	Земли населённых пунктов	Коммунальное обслуживание	26	
20	26:33:050431:361	Ставропольский край, г. Пятигорск, С/Т "Победа" (массив №9)	Частная собственность	Земли населённых пунктов	Для садоводства	1111	26:33:050431:361/чзу1	Земли населённых пунктов	Коммунальное обслуживание	104	
21	26:33:050431:23	край Ставропольский, г. Пятигорск, С/Т "Победа" (массив №9)	Собственность публично-правовых образований	Земли населённых пунктов	под размещение магазина	507	26:33:050431:23/чзу1	Земли населённых пунктов	Коммунальное обслуживание	42	На ЗУ имеется строение с КН 26:33:050431:119 При строительстве не затрагивается
22	26:33:050431:112	Ставропольский край, город-курорт Пятигорск, город Пятигорск, Бештаугорское шоссе, 42	Частная собственность	Земли населённых пунктов	Коммунальное обслуживание (3.1)	2443	26:33:050431:112/чзу1	Земли населённых пунктов	Коммунальное обслуживание	618	
23	26:33:050701:68	Ставропольский край, г. Пятигорск, в районе пересечения ул. Широкой и Бештаугорского шоссе	Собственность публично-правовых образований	Земли населённых пунктов	для размещения автостоянки	390	26:33:050701:68/чзу1	Земли населённых пунктов	Коммунальное обслуживание	179	
24	26:33:050429:60	Ставропольский край, г. Пятигорск,	Собственность публично-правовых образований	Земли населённых	для целей не связанных со строительством-	90	26:33:050429:60/чзу1	Земли населённых	Коммунальное обслуживание	68	

Взам.инв.№

Подпись и дата

Инв.№

Кол.	Изм.	Лист	№ док	Подпись	Дата

09-08-2021-ПМТ-ТЧ

Лист

24

№ п/п	Кадастровый номер земельного участка	Местоположение	Вид права: правообладатель	Категория земель	Разрешенное использование по данным ЕГРН	Площадь ЗУ по данным ЕГРН, кв.м	Условный номер образуемого ЗУ(чзу)	Категория земель, образуемого ЗУ(чзу)	Разрешенное использование образуемого ЗУ(чзу)	Площадь образуемого ЗУ(чзу), кв.м	Наличие объектов капитального строительства на ЗУ
		в районе садового участка № 47 СТ "Отдых" (массив № 9) по Бештаугорскому шоссе	образований	пунктов	размещения торгового павильона			пунктов			
25	26:33:000000:19575	Ставропольский край, город Пятигорск, улица Широкая	Собственность публично-правовых образований	Земли населённых пунктов	Земельные участки (территории) общего пользования (под объектом уличной сети города - улица Широкая)	47647	26:33:000000:19575/чзу1	Земли населённых пунктов	Коммунальное обслуживание	2299	
26	26:33:050429:90	Ставропольский край, г. Пятигорск, С/Т "Отдых" (Массив № 9)	Частная собственность	Земли населённых пунктов	Земельные участки, предназначенные для размещения объектов торговли, общественного питания и бытового обслуживания	363	26:33:050429:90/чзу1	Земли населённых пунктов	Коммунальное обслуживание	58	
27	26:33:050429:59	край Ставропольский, г. Пятигорск, С/Т "Отдых" (массив № 9), садовый участок №10	Частная собственность	Земли населённых пунктов	Земельные участки, предназначенные для размещения объектов торговли, общественного питания и бытового обслуживания	252	26:33:050429:59/чзу1	Земли населённых пунктов	Коммунальное обслуживание	26	
28	26:33:050429:11	край Ставропольский, г. Пятигорск, С/Т "Отдых" (Массив N 9), садовый уч. 11	Частная собственность	Земли населённых пунктов	Для садоводства	516	26:33:050429:11/чзу1	Земли населённых пунктов	Коммунальное обслуживание	35	
29	26:33:050429:12	край Ставропольский, г. Пятигорск, С/Т "Отдых" (Массив N 9), садовый участок №12	Частная собственность	Земли населённых пунктов	Для садоводства	513	26:33:050429:12/чзу1	Земли населённых пунктов	Коммунальное обслуживание	40	
30	26:33:050513:47 (ЕЗП 26:33:050513:46)	край Ставропольский, г. Пятигорск, С/Т "Мичуринец" АО "Холод" (массив № 7) уч. № 21-	Частная собственность	Земли населённых пунктов	Для садоводства	803	26:33:050513:47/чзу1	Земли населённых пунктов	Коммунальное обслуживание	317	

Интв.№	
Подпись и дата	
Взам.инв.№	

Кол.	Изм.	Лист	№док	Подпись	Дата

09-08-2021-ПМТ-ТЧ

Лист

25

№ п/п	Кадастровый номер земельного участка	Местоположение	Вид права: правообладатель	Категория земель	Разрешенное использование по данным ЕГРН	Площадь ЗУ по данным ЕГРН, кв.м	Условный номер образуемого ЗУ(чзу)	Категория земель, образуемого ЗУ(чзу)	Разрешенное использование образуемого ЗУ(чзу)	Площадь образуемого ЗУ(чзу), кв.м	Наличие объектов капитального строительства на ЗУ
31	26:33:000000:20339	С/Т "Мичуринец" АО "Холод" (массив №7)	Частная собственность	Земли населённых пунктов	Для садоводства, объекты торговли (Торговые центры, торгово-развлекательные центры (комплексы))	3062	26:33:000000:20339/чзу1	Земли населённых пунктов	Коммунальное обслуживание	180	
32	26:33:050513:48 (ЕЗП 26:33:050513:46)	край Ставропольский, г. Пятигорск, С/Т "Мичуринец" АО "Холод" (массив № 7) участок № 21-	Частная собственность	Земли населённых пунктов	Для садоводства	68,9	26:33:050513:48/чзу1	Земли населённых пунктов	Коммунальное обслуживание	49	
33	26:33:050513:11	Ставропольский край, г. Пятигорск, С/Т "Мичуринец" АО "Холод" (массив №7), садовый участок 11	Частная собственность	Земли населённых пунктов	Магазины	432	26:33:050513:11/чзу1	Земли населённых пунктов	Коммунальное обслуживание	170	
34	26:33:050429:52	Ставропольский край, г. Пятигорск, садоводческое товарищество "Отдых", массив № 9, участок № 16	Частная собственность	Земли населённых пунктов	Под размещение объектов придорожного сервиса	917	26:33:050429:52/чзу1	Земли населённых пунктов	Коммунальное обслуживание	10	
35	26:33:050429:57	Ставропольский край, город Пятигорск, шоссе Бештаугорское, 60	Частная собственность	Земли населённых пунктов	под размещение объектов торговли	1 349	26:33:050429:57/чзу1	Земли населённых пунктов	Коммунальное обслуживание	79	
36	26:33:050428:44	Ставропольский край, город-курорт Пятигорск, город Пятигорск, Бештаугорское шоссе, 66, строение 1	Частная собственность	Земли населённых пунктов	Под размещение магазина	339	26:33:050428:44/чзу1	Земли населённых пунктов	Коммунальное обслуживание	118	
37	26:33:050427:50	край Ставропольский, г. Пятигорск, С/Т "Глобус", садовый участок 50	Частная собственность	Земли населённых пунктов	Земельные участки, предназначенные для размещения гостиниц; земельные участки, предназначенные для размещения объектов торговли, общественного питания и бытового обслуживания	600	26:33:050427:50/чзу1	Земли населённых пунктов	Коммунальное обслуживание	100	

Индв.№	Подпись и дата	Взам.инв.№

Кол.	Изм.	Лист	№док	Подпись	Дата

09-08-2021-ПМТ-ТЧ

Лист

26

№ п/п	Кадастровый номер земельного участка	Местоположение	Вид права: правообладатель	Категория земель	Разрешенное использование по данным ЕГРН	Площадь ЗУ по данным ЕГРН, кв.м	Условный номер образуемого ЗУ(чзу)	Категория земель, образуемого ЗУ(чзу)	Разрешенное использование образуемого ЗУ(чзу)	Площадь образуемого ЗУ(чзу), кв.м	Наличие объектов капитального строительства на ЗУ
38	26:33:050427:47	Ставропольский край, г. Пятигорск, С/Т "Глобус" (массив №9) садовый участок 47	Частная собственность	Земли населённых пунктов	Земельные участки, предназначенные для размещения офисных зданий делового и коммерческого назначения	601	26:33:050427:47/чзу1	Земли населённых пунктов	Коммунальное обслуживание	91	
39	26:33:050512:74	Ставропольский край, городской округ город-курорт Пятигорск, город Пятигорск, шоссе Бештаугорское, зем. участок 71	Частная собственность	Земли населённых пунктов	Под размещение магазина	876	26:33:050512:74/чзу1	Земли населённых пунктов	Коммунальное обслуживание	43	На ЗУ имеется строение с КН 26:33:050512:387П при строительстве не затрагивается
40	26:33:050510:10	Ставропольский край, г. Пятигорск, С/Т "Новый путь" (массив №7), земельный участок №8, 9	Частная собственность	Земли населённых пунктов	Под размещения магазина, кафе и пункта вулканизации	1007	26:33:050510:10/чзу1	Земли населённых пунктов	Коммунальное обслуживание	109	
41	26:33:050427:59	Ставропольский край, г. Пятигорск, Бештаугорское шоссе, 74	Частная собственность	Земли населённых пунктов	Обеспечение занятий спортом в помещениях (код по классификатору 5.1.2)	1956	26:33:050427:59/чзу1	Земли населённых пунктов	Коммунальное обслуживание	77	На ЗУ имеется строение с КН 26:33:000000:1077 При строительстве не затрагивается
42	26:33:050427:57	Ставропольский край, город-курорт Пятигорск, город Пятигорск, Бештаугорское шоссе, 76	Частная собственность	Земли населённых пунктов	Земельные участки, предназначенные для размещения объектов торговли, общественного питания и бытового обслуживания; Земельные участки, предназначенные для размещения административных зданий, объектов образования, физической культуры и спорта	1196	26:33:050427:57/чзу1	Земли населённых пунктов	Коммунальное обслуживание	58	
43	26:33:050509:46	край Ставропольский, город Пятигорск, садоводческое товарищество "Дружба", массив №7, участок №3	Частная собственность	Земли населённых пунктов	Для размещения объектов торговли, общественного питания и бытового обслуживания	647	26:33:050509:46/чзу1	Земли населённых пунктов	Коммунальное обслуживание	32	

Взам.инв.№

Подпись и дата

Инв.№

Кол.	Изм.	Лист	№док	Подпись	Дата

09-08-2021-ПМТ-ТЧ

Лист

27

№ п/п	Кадастровый номер земельного участка	Местоположение	Вид права: правообладатель	Категория земель	Разрешенное использование по данным ЕГРН	Площадь ЗУ по данным ЕГРН, кв.м	Условный номер образуемого ЗУ(чзу)	Категория земель, образуемого ЗУ(чзу)	Разрешенное использование образуемого ЗУ(чзу)	Площадь образуемого ЗУ(чзу), кв.м	Наличие объектов капитального строительства на ЗУ
44	26:33:050426:4	край Ставропольский, г. Пятигорск, С/Т "имени Лихачева" (массив N 9), садовый участок 4	Частная собственность	Земли населённых пунктов	Магазины	548	26:33:050426:4/чзу1	Земли населённых пунктов	Коммунальное обслуживание	42	
45	26:33:050426:5	край Ставропольский, г. Пятигорск, С/Т "имени Лихачева" (массив N 9), садовый участок 5	Частная собственность	Земли населённых пунктов	Земельные участки, предназначенные для размещения объектов торговли, общественного питания и бытового обслуживания	574	26:33:050426:5/чзу1	Земли населённых пунктов	Коммунальное обслуживание	42	
46	26:33:050426:6	Ставропольский край, г Пятигорск, в районе автодороги Северо-Западный обход г Пятигорска и С/Т "имени Лихачева" (мас. N 9)	Частная собственность	Земли населённых пунктов	Под размещение магазина	538	26:33:050426:6/чзу1	Земли населённых пунктов	Коммунальное обслуживание	28	
47	26:33:050426:7	край Ставропольский, г. Пятигорск, С/Т "имени Лихачева" (массив N 9)	Частная собственность	Земли населённых пунктов	Земельные участки, предназначенные для размещения объектов торговли, общественного питания и бытового обслуживания	546	26:33:050426:7/чзу1	Земли населённых пунктов	Коммунальное обслуживание	30	
48	26:33:050508:16	край Ставропольский, г. Пятигорск, С/Т "Отдых" (массив N 7), Садовый уч.к 16	Частная собственность	Земли населённых пунктов	под магазины, общественное питание, гостиничное обслуживание	620	26:33:050508:16/чзу1	Земли населённых пунктов	Коммунальное обслуживание	103	
49	26:33:050508:25	Российская Федерация, Ставропольский край, городской округ город-курорт Пятигорск, город Пятигорск, территория садоводческого некоммерческого товарищества "Отдых" (массив 7)", земельный участок 25	Собственность публично-правовых образований	Земли населённых пунктов	Для садоводства	841	26:33:050508:25/чзу1	Земли населённых пунктов	Коммунальное обслуживание	54	

Индв.№	Взам.инв.№
Подпись и дата	

Кол.	Изм.	Лист	№док	Подпись	Дата

09-08-2021-ПМТ-ТЧ

Лист

28

№ п/п	Кадастровый номер земельного участка	Местоположение	Вид права: правообладатель	Категория земель	Разрешенное использование по данным ЕГРН	Площадь ЗУ по данным ЕГРН, кв.м	Условный номер образуемого ЗУ(чзу)	Категория земель, образуемого ЗУ(чзу)	Разрешенное использование образуемого ЗУ(чзу)	Площадь образуемого ЗУ(чзу), кв.м	Наличие объектов капитального строительства на ЗУ
50	26:33:050508:139	Российская Федерация, Ставропольский край, городской округ город-курорт Пятигорск, город Пятигорск, Бештаугорское шоссе, земельный участок 97 б	Частная собственность	Земли населённых пунктов	Магазины	510	26:33:050508:139/чзу1	Земли населённых пунктов	Коммунальное обслуживание	45	
51	26:33:050201:31	Ставропольский край, г. Пятигорск, Бештаугорское шоссе	Собственность публично-правовых образований	Земли населённых пунктов	Под размещение лесоторгового склада	5990	26:33:050201:31/чзу1	Земли населённых пунктов	Коммунальное обслуживание	613	На ЗУ имеется строения с КН 26:33:050201:68 и 26:33:050201:68 При строительстве не затрагивается
52	26:33:050602:414	Ставропольский край, г Пятигорск, автодорога "Северо-западный обход" в районе с/т "Отдых"	Собственность публично-правовых образований	Земли населённых пунктов	Для строительства магазина в комплексе с реконструкцией автобусной остановки	80	26:33:050602:414/чзу1	Земли населённых пунктов	Коммунальное обслуживание	51	
53	26:33:050507:44	Ставропольский край, г. Пятигорск, С/Т "Строитель-1", (массив 5), садовый участок №1	Частная собственность	Земли населённых пунктов	Для садоводства	898	26:33:050507:44/чзу1	Земли населённых пунктов	Коммунальное обслуживание	35	
54	26:33:050507:33	Ставропольский край, г. Пятигорск, С/т "Строитель-1" /массив 5/ садовый участок 33	Частная собственность	Земли населённых пунктов	Земельные участки, предназначенные для размещения объектов торговли, общественного питания и бытового обслуживания	539	26:33:050507:33/чзу1	Земли населённых пунктов	Коммунальное обслуживание	22	
55	26:33:050201:27	Ставропольский край, г. Пятигорск, ш. Бештаугорское, 90 (городская земля)	Собственность публично-правовых образований	Земли населённых пунктов	Охрана природных территорий (городской лес)	3095	26:33:050201:27/чзу1	Земли населённых пунктов	Коммунальное обслуживание	22	
56	26:33:050201:26	Ставропольский край, г. Пятигорск, ш. Бештаугорское, 90	-	Земли населённых пунктов	Для строительства многотопливной АЗС (лит. "А")	2285	26:33:050201:26/чзу1(1)	Земли населённых пунктов	Коммунальное обслуживание	36	
							26:33:050201:26/чзу1(2)			87	
Общая площадь многоконтурного участка										123	
57	26:33:050506:9	край Ставропольский, г. Пятигорск, С/Т	-	Земли населённых пунктов	Для садоводства	621	26:33:050506:9/чзу1	Земли населённых пунктов	Коммунальное обслуживание	144	

Взам.инв.№

Подпись и дата

Инв.№

Кол.	Изм.	Лист	№док	Подпись	Дата

09-08-2021-ПМТ-ТЧ

Лист

29

№ п/п	Кадастровый номер земельного участка	Местоположение	Вид права: правообладатель	Категория земель	Разрешенное использование по данным ЕГРН	Площадь ЗУ по данным ЕГРН, кв.м	Условный номер образуемого ЗУ(чзу)	Категория земель, образуемого ЗУ(чзу)	Разрешенное использование образуемого ЗУ(чзу)	Площадь образуемого ЗУ(чзу), кв.м	Наличие объектов капитального строительства на ЗУ
		"Ивушка"(массив N 5), садовый уч. 9									
58	26:33:050505:1	Ставропольский край, город-курорт Пятигорск, город Пятигорск, шоссе Бештаугорское, 111	Собственность публично-правовых образований	Земли населённых пунктов	Земельные участки, предназначенные для сельскохозяйственного использования"	724504	26:33:050505:1/чзу1(1)	Земли населённых пунктов	Коммунальное обслуживание	8139	
							26:33:050505:1/чзу1(2)			12	
Общая площадь многоконтурного участка									8151		
59	26:33:000000:7853	Ставропольский край, вдоль северной границы города Пятигорска	Собственность публично-правовых образований	Земли населённых пунктов	Для эксплуатации линий электропередач (воздушная линия Л-304 ВЛ 35 кВ)	687	26:33:000000:7853/чзу1(1)	Земли населённых пунктов	Коммунальное обслуживание	3	
							26:33:000000:7853/чзу1(2)			3	
							26:33:000000:7853/чзу1(3)			3	
							26:33:000000:7853/чзу1(4)			8	
							26:33:000000:7853/чзу1(5)			12	
							26:33:000000:7853/чзу1(6)			11	
							26:33:000000:7853/чзу1(7)			9	
							26:33:000000:7853/чзу1(8)			12	
							26:33:000000:7853/чзу1(9)			10	
							26:33:000000:7853/чзу1(10)			5	
							26:33:000000:7853/чзу1(11)			3	
							26:33:000000:7853/чзу1(12)			11	
							26:33:000000:7853/чзу1(13)			11	
							26:33:000000:7853/чзу1(13)			11	
							26:33:000000:7853/чзу1(14)			10	
							26:33:000000:7853/чзу1(15)			12	
26:33:000000:7853/чзу1(16)	12										
Общая площадь многоконтурного участка									146		
60	26:33:050201:25	Ставропольский край, г Пятигорск, ш Бештаугорское, д 94	Собственность публично-правовых образований	Земли населённых пунктов	Земельные участки, предназначенные для размещения объектов торговли, общественного питания и бытового обслуживания	49953	26:33:050201:25/чзу1(1)	Земли населённых пунктов	Коммунальное обслуживание	95	
							26:33:050201:25/чзу1(2)			190	
Общая площадь многоконтурного участка									285		
61	26:33:000000:19715	Ставропольский край, город-курорт Пятигорск, город Пятигорск, лес "Бештау", Бештаугорское шоссе	Собственность публично-правовых образований	Земли населённых пунктов	Охрана природных территорий (городской лес)	679826	26:33:000000:19715/чзу1(1)	Земли населённых пунктов	Коммунальное обслуживание	56	
							26:33:000000:19715/чзу1(2)			80	
Общая площадь многоконтурного участка									136		
62	26:33:000000:19403	Ставропольский край, г. Пятигорск,	Собственность публично-правовых образований	Земли населённых	Земельные участки, предназначенные для	9109	26:33:000000:19403/чзу1	Земли населённых	Коммунальное обслуживание	554	

Взам.инв.№

Подпись и дата

Инв.№

Кол.	Изм.	Лист	№док	Подпись	Дата

09-08-2021-ПМТ-ТЧ

Лист

30

№ п/п	Кадастровый номер земельного участка	Местоположение	Вид права: правообладатель	Категория земель	Разрешенное использование по данным ЕГРН	Площадь ЗУ по данным ЕГРН, кв.м	Условный номер образуемого ЗУ(чзу)	Категория земель, образуемого ЗУ(чзу)	Разрешенное использование образуемого ЗУ(чзу)	Площадь образуемого ЗУ(чзу), кв.м	Наличие объектов капитального строительства на ЗУ
		в районе северо-западного автомобильного обхода города Пятигорска	образований	пунктов	сельскохозяйственного использования			пунктов			
63	26:33:000000:18992	Ставропольский край, города Пятигорск, от Бештаугорского шоссе до территории в/ч 7427	Частная собственность	Земли населённых пунктов	Для размещения автомобильной дороги	7634	26:33:000000:18992/чзу1	Земли населённых пунктов	Коммунальное обслуживание	127	
64	26:33:050501:61	Ставропольский край, г. Пятигорск, С/Т "Зеленстроевец" (массив №2), садовый уч. №61	Частная собственность	Земли населённых пунктов	Для садоводства	1016	26:33:050501:61/чзу1	Земли населённых пунктов	Коммунальное обслуживание	25	
65	26:33:050501:96	Ставропольский край, г. Пятигорск, ш. Бештаугорское, 117	Частная собственность	Земли населённых пунктов	Земельные участки, предназначенные для размещения объектов торговли, общественного питания и бытового обслуживания	2338	26:33:050501:96/чзу1	Земли населённых пунктов	Коммунальное обслуживание	44	На ЗУ имеется строение с КН 26:33:050501:97При строительстве не затрагивается
66	26:33:050301:341	Ставропольский край, городской округ город-курорт Пятигорск, город Пятигорск, Бештаугорское шоссе, земельный участок 131	Собственность публично-правовых образований	Земли населённых пунктов	Магазины	3447	26:33:050301:341/чзу1(1)	Земли населённых пунктов	Коммунальное обслуживание	446	На ЗУ имеется строение с КН 26:33:050301:619При строительстве не затрагивается
							26:33:050301:341/чзу1(2)			47	
Общая площадь многоконтурного участка										493	
67	26:33:050301:569	Ставропольский край, г. Пятигорск, в районе пересечения Бештаугорского шоссе и ул. Беговой	Собственность публично-правовых образований	Земли населённых пунктов	Для предпринимательства	425	26:33:050301:569/чзу1	Земли населённых пунктов	Коммунальное обслуживание	191	
68	26:33:050301:356	Ставропольский край, г. Пятигорск, 5 км автодороги "Северо-Западный	Частная собственность	Земли населённых пунктов	Объекты гаражного назначения, объекты торговли (торговые центры), торгово-	1300	26:33:050301:356/чзу1(1)	Земли населённых пунктов	Коммунальное обслуживание	37	

Индв.№

Подпись и дата

Взам.инв.№

Кол.	Изм.	Лист	№док	Подпись	Дата

09-08-2021-ПМТ-ТЧ

Лист

31

№ п/п	Кадастровый номер земельного участка	Местоположение	Вид права: правообладатель	Категория земель	Разрешенное использование по данным ЕГРН	Площадь ЗУ по данным ЕГРН, кв.м	Условный номер образуемого ЗУ(чзу)	Категория земель, образуемого ЗУ(чзу)	Разрешенное использование образуемого ЗУ(чзу)	Площадь образуемого ЗУ(чзу), кв.м	Наличие объектов капитального строительства на ЗУ
		обход", в районе с/т "Кавказ"			развлекательные центры (комплексы), магазины, общественное питание, обслуживание автотранспорта		26:33:050301:356/чзу1(2)			125	
Общая площадь многоконтурного участка										162	
69	26:33:050301:586	Ставропольский край, город-курорт Пятигорск, город Пятигорск, садоводческое некоммерческое товарищество "Кавказ" (мас. №3)	-	Земли населённых пунктов	Земли общего пользования (под дорогами)	30119	26:33:050301:586/чзу1(1)	Земли населённых пунктов	Коммунальное обслуживание	103	
							26:33:050301:586/чзу1(2)			1172	
							26:33:050301:586/чзу1(3)			209	
Общая площадь многоконтурного участка										1484	
70	26:33:050501:86	Ставропольский край, город-курорт Пятигорск, город Пятигорск, улица Беговая, 56	Частная собственность	Земли населённых пунктов	Земельные участки, предназначенные для размещения объектов торговли, общественного питания и бытового обслуживания, магазины товаров первой необходимости	1048,8	26:33:050501:86/чзу1(1)	Земли населённых пунктов	Коммунальное обслуживание	52	На ЗУ имеется строение с КН 26:33:050501:123 При строительстве не затрагивается
							26:33:050501:86/чзу1(2)			13	
ИТОГО:										65	
71	26:33:050502:72	Ставропольский край, г. Пятигорск, в районе участка № 9 с/т "Водопроводчик" (массив 2) по ул. Беговой	Собственность публично-правовых образований	Земли населённых пунктов	Для размещения комплектной трансформаторной подстанции	20	26:33:050502:72/чзу1	Земли населённых пунктов	Коммунальное обслуживание	20	
72	26:33:010101:590	Ставропольский край, г. Пятигорск, в районе ОАО "ПОГАТ" по автомобильной дороге "Северо-Западный обход г. Пятигорска"	Собственность публично-правовых образований	Земли населённых пунктов	для строительства торгово-сервисного центра	801	26:33:010101:590/чзу1	Земли населённых пунктов	Коммунальное обслуживание	401	На ЗУ имеется объект незавершенного строительства

Изн.№

Подпись и дата

Взам.инв.№

Кол.	Изм.	Лист	№док	Подпись	Дата

09-08-2021-ПМТ-ТЧ

Лист

32

№ п/п	Кадастровый номер земельного участка	Местоположение	Вид права: правообладатель	Категория земель	Разрешенное использование по данным ЕГРН	Площадь ЗУ по данным ЕГРН, кв.м	Условный номер образуемого ЗУ(чзу)	Категория земель, образуемого ЗУ(чзу)	Разрешенное использование образуемого ЗУ(чзу)	Площадь образуемого ЗУ(чзу), кв.м	Наличие объектов капитального строительства на ЗУ
73	26:33:070101:179	Ставропольский край, г. Пятигорск, ул. Ермолова, 32а, нежилое здание	Частная собственность	Земли населённых пунктов	Под коммунально-складские объекты	20759	26:33:070101:179/чзу1	Земли населённых пунктов	Коммунальное обслуживание	450	
74	26:33:070101:117	Ставропольский край, г. Пятигорск, ул. Беговая, 4	-	Земли населённых пунктов	Для строительства предприятия придорожного сервиса, автостоянок для служебного и гостевого автотранспорта	3994	26:33:070101:117/чзу1	Земли населённых пунктов	Коммунальное обслуживание	747	
75	26:33:070101:733	Ставропольский край, г. Пятигорск, ул. Беговая, 4	Собственность публично-правовых образований	Земли населённых пунктов	Земельные участки, предназначенные для размещения автостоянок	3140	26:33:070101:733/чзу1	Земли населённых пунктов	Коммунальное обслуживание	220	
76	26:33:010101:3019	Ставропольский край, г. Пятигорск, ул. Производственная	Собственность публично-правовых образований	Земли населённых пунктов	под объектом уличной сети города - улица Производственная	45 353	26:33:010101:3019/чзу1	Земли населённых пунктов	Коммунальное обслуживание	68	
77	26:33:010101:1937	Российская Федерация, Ставропольский край, город-курорт Пятигорск, город Пятигорск, улица Беговая, 25	Собственность публично-правовых образований	Земли населённых пунктов	для размещения склада	750	26:33:010101:1937/чзу1	Земли населённых пунктов	Коммунальное обслуживание	8	На ЗУ имеется строение с КН 26:33:010101:3169 При строительстве не затрагивается
78	26:33:50301:866	Ставропольский край, городской округ город-курорт Пятигорск, город Пятигорск, шоссе Бештаугорское, земельный уч. 161	Частная собственность	Земли населённых пунктов	Общественное питание код 4.6, Гостиничное обслуживание код 4.7	6392	26:33:50301:866/чзу1(1)	Земли населённых пунктов	Коммунальное обслуживание	89	На ЗУ имеются строения с КН 26:33:050301:623, 26:33:050301:485 При строительстве не затрагивается
							26:33:50301:866/чзу1(2)			31	
Общая площадь многоконтурного участка										120	
79	26:33:050301:272	Ставропольский край, г. Пятигорск, С/Т "Кавказ" (массив N 3) Садовый уч. 272	-	Земли населённых пунктов	Для садоводства	572	26:33:050301:272/чзу1	Земли населённых пунктов	Коммунальное обслуживание	151	
80	26:33:050301:601	Ставропольский край, городской округ город-курорт Пятигорск, город Пятигорск,	Частная собственность	Земли населённых пунктов	Земельные участки, предназначенные для размещения офисных зданий делового и коммерческого	1072	26:33:050301:601/чзу1	Земли населённых пунктов	Коммунальное обслуживание	64	На ЗУ имеется строение с КН 26:33:050301:602 При строительстве

Индв.№

Подпись и дата

Взам.инв.№

Кол.	Изм.	Лист	№док	Подпись	Дата

09-08-2021-ПМТ-ТЧ

Лист

33

№ п/п	Кадастровый номер земельного участка	Местоположение	Вид права: правообладатель	Категория земель	Разрешенное использование по данным ЕГРН	Площадь ЗУ по данным ЕГРН, кв.м	Условный номер образуемого ЗУ(чзу)	Категория земель, образуемого ЗУ(чзу)	Разрешенное использование образуемого ЗУ(чзу)	Площадь образуемого ЗУ(чзу), кв.м	Наличие объектов капитального строительства на ЗУ
		Бештаугорское шоссе, земельный участок № 169			назначения; земельные участки, предназначенные для размещения административных зданий, науки, здравоохранения и социального обеспечения, физической культуры и спорта, культуры, искусства; отдельно стоящие и встроенные аптеки						не затрагивается
81	26:33:050301:269	Ставропольский край, г. Пятигорск, С/Т "Кавказ", (массив N 3), садовый уч. 269	Частная собственность	Земли населённых пунктов	Для садоводства	529	26:33:050301:269/чзу1	Земли населённых пунктов	Коммунальное обслуживание	83	
82	26:33:050301:268	Ставропольский край, г. Пятигорск, С/Т "Кавказ" (массив N 3), Садовый уч. 268	Частная собственность	Земли населённых пунктов	Для садоводства	502,3	26:33:050301:268/чзу1	Земли населённых пунктов	Коммунальное обслуживание	46	
83	26:33:050301:357	Ставропольский край, г. Пятигорск, садоводческое товарищество "Кавказ", массив №3, участок 265	Частная собственность	Земли населённых пунктов	Для садоводства	1596	26:33:050301:357/чзу1	Земли населённых пунктов	Коммунальное обслуживание	174	На ЗУ имеется строение с КН 26:33:050301:590 При строительстве не затрагивается
84	26:33:050301:264	Ставропольский край, г. Пятигорск, С/Т "Кавказ" (массив N 3) участок 264	Частная собственность	Земли населённых пунктов	Для садоводства	557	26:33:050301:264/чзу1	Земли населённых пунктов	Коммунальное обслуживание	40	
85	26:33:000000:19338	Ставропольский край, г. Пятигорск, ш. Бештаугорское	Собственность публично-правовых образований	Земли населённых пунктов	под объектом уличной сети города - Бештаугорское шоссе	116 378	26:33:000000:19338/чзу1	Земли населённых пунктов	Коммунальное обслуживание	124	
86	26:33:010101:1989	Ставропольский край, город-курорт Пятигорск, город Пятигорск, Бештаугорское шоссе, 114а	Собственность публично-правовых образований	Земли населённых пунктов	для размещения открытой стоянки автотранспорта не связанной с осуществлением предпринимательской	4 545	26:33:010101:1989/чзу1	Земли населённых пунктов	Коммунальное обслуживание	192	

Взам.инв.№

Подпись и дата

Инв.№

Кол.	Изм.	Лист	№ док	Подпись	Дата

09-08-2021-ПМТ-ТЧ

Лист

34

№ п/п	Кадастровый номер земельного участка	Местоположение	Вид права: правообладатель	Категория земель	Разрешенное использование по данным ЕГРН	Площадь ЗУ по данным ЕГРН, кв.м	Условный номер образуемого ЗУ(чзу)	Категория земель, образуемого ЗУ(чзу)	Разрешенное использование образуемого ЗУ(чзу)	Площадь образуемого ЗУ(чзу), кв.м	Наличие объектов капитального строительства на ЗУ
					деятельности						
87	26:33:000000:19574	Российская Федерация, Ставропольский край, город Пятигорск, автомобильная дорога "Пятигорск-Лермонтов"	Собственность публично-правовых образований	Земли населённых пунктов	Земельные участки (территории) общего пользования (под объектом уличной сети города - автомобильная дорога "Пятигорск-Лермонтов")	2 475	26:33:000000:19574/чзу1	Земли населённых пунктов	Коммунальное обслуживание	90	
88	26:33:010101:286	Ставропольский край, г. Пятигорск, в районе дорог Пятигорск-Черкесск-Лермонтов	Собственность публично-правовых образований	Земли населённых пунктов	Под площадкой АГРС и АГНКС	9235	26:33:010101:286/чзу1	Земли населённых пунктов	Коммунальное обслуживание	210	

Индв.№	Подпись и дата	Взам.инв.№

Кол.	Изм.	Лист	№док	Подпись	Дата

09-08-2021-ПМТ-ТЧ

Лист

35