

Утверждаю
Заместитель главы администрации города Пятигорска
начальник Муниципального учреждения "Управление
городского хозяйства, транспорта и связи
администрации города Пятигорска
И.А. Андриянов
Дата: 20.11.24

**Акт
лесопатологического обследования № 2024 - 10 / 1 - 205**

лесных насаждений Городские леса города-курорта Пятигорска лесничество (лесопарк)
Ставропольский край (субъект Российской Федерации)

Способ лесопатологического обследования:

1. Визуальный
2. Инструментальный

<input checked="" type="checkbox"/>
<input type="checkbox"/>

Место проведения

Участковое лесничество	Урочище (дача)	Квартал	Выдел	Площадь выдела, га	Лесопатологический выдел	Площадь лесопатологического выдела, га
Машукское	-	28	6	0,45	-	-

Лесопатологическое обследование проведено на общей площади 0,45 га

Кадастровый номер участка: -
(для участков, предоставленных в постоянное (бессрочное) пользование, аренду)

Документ о праве пользования:

-

(тип документа о праве пользования, дата, номер, вид разрешенного использования лесов)



Утверждаю

Заместитель главы администрации города Пятигорска
начальник Муниципального учреждения "Управление
городского хозяйства, транспорта и связи
администрации города Пятигорска

И.А. Андриянов

Дата: 09.11.24

Акт
лесопатологического обследования № 2024 - 10 / 1 - 418

лесных насаждений Городские леса города-курорта Пятигорска лесничество (лесопарк)

Ставропольский край (субъект Российской Федерации)

Способ лесопатологического обследования:

1. Визуальный

✓

2. Инструментальный

Место проведения

Участковое лесничество	Урочище (дача)	Квартал	Выдел	Площадь выдела, га	Лесопатологический выдел	Площадь лесопатологического выдела, га
Машукское	-	28	7	5,92	1	5,92

Лесопатологическое обследование проведено на общей площади 5,92 га

Кадастровый номер участка: -

(для участков, предоставленных в постоянное (бессрочное) пользование, аренду)

Документ о праве пользования:

-

(тип документа о праве пользования, дата, номер, вид разрешенного использования лесов)

1. Визуальное (рекогносцировочное) лесопатологическое обследование
(раздел включается в акт, в случае проведения лесопатологического обследования визуальным способом).

Наземное Дистанционное

1.1. На площади 5,92 га, фактическая таксационная характеристика лесного насаждения не соответствует таксационному описанию.

Причина несоответствия: _____

Ведомость участков с выявленными несоответствиями приведена в приложении 1 к Акту.

1.2. Лесные насаждения с нарушенной и утраченной устойчивостью выявлены на площад га

Участковое лесничество	Урочище (дача)	квартал	выдел	Площадь, га		Причина ослабления (гибели)
				с нарушенной устойчивостью	с утраченной устойчивостью	
1	2	3	4	5	6	7
Машукское		28	7			
Итого						

Состояние обследованных лесных насаждений приведено в приложениях 1.1 – 1.4 к Акту в зависимости от метода проведения ЛПО.

1.3. В обследованных лесных участках прогнозируется:

Прогноз	Площадь, га
Ослабление лесных насаждений	0,00
Усыхание лесных насаждений различной степени	0,0
Развитие очагов вредных организмов	-

1.4. Обнаружено загрязнение лесного участка отходами и выбросами **промышленными** **бытовыми**

Вид загрязнения	Размеры загрязнения			Объем, куб. м	Площадь загрязнения, га
	длина, м	ширина, м	высота, м		
1	2	3	4	5	6
-	-	-	-	-	-

ЗАКЛЮЧЕНИЕ

Участковое лесничество	Урочище (дача)	Квартал	Выдел	Площадь выдела, га	Лесопатологический выдел	Площадь лесопатологического выдела, га	Вид мероприятия	Рекомендуемый срок проведения мероприятия
1	2	3	4	5	6	7	8	9
Машукское		28	7	5,92	1	5,92		

Дата проведения обследований 07.10.2024 Дата составления документа 25.10.2024

Исполнитель работ по проведению лесопатологического обследования: инженер-лесопатолог 1 категории отдела защиты леса и ГЛПМ филиала ФБУ "Рослесозащита" "ЦЗЛ Ставропольского края"

Ф.И.О. Луковской А.И.

Подпись

Тел.: 8 (8652) 94-41-84

Ведомость лесных участков с выявленными несоответствиями таксационным описаниям

Субъект Российской Федерации Ставропольский край Лесничество Городские леса города-курорта Пятигорска
Уч.лесничество Манукское Урочище(лесная дача) -

1	2	3	4	5	6	7	8	9	10	Таксационная характеристика									Заложено пробных площадей			
										11	12	13	14	15	16	17	18	19	20	21		
2024	28	7	5,92	Защитные лесов	Городские леса	-	ТО	Х	5,9155	КАРЬЕР	-	-	-	-	-	-	-	-	-	Х	Х	
-	-	-	-								-	-	-	-								-
				Защитные лесов	Городские леса	-	Ф	1	5,92	КАРЬЕР	-	-	-	-	-	0	-	-	-	-	-	-
-	-	-	-								-	-	-	-								

ТО - таксационные описания Ф - фактическая характеристика лесного насаждения

0

Исполнитель работ по проведению лесопатологического обследования: инженер-лесопатолог I категории отдела защиты леса и ГЛПМ филиала ФБУ "Рослесозащита" "ЦЗЛ Ставропольского края"

ФИО Луковской А.И. Подпись 

Утверждаю
Заместитель главы администрации города Пятигорска
начальник Муниципального учреждения "Управление
городского хозяйства, транспорта и связи
администрации города Пятигорска
И.А. Андриянов

Дата: _____

**Акт
лесопатологического обследования № 2024 - 10 / 1 - 206**

лесных насаждений _____ Городские леса города-курорта Пятигорска _____ лесничество (лесопарк)
_____ Ставропольский край _____ (субъект Российской Федерации)

Способ лесопатологического обследования:

1. Визуальный
2. Инструментальный

Место проведения

Участковое лесничество	Урочище (дача)	Квартал	Выдел	Площадь выдела, га	Лесопатологический выдел	Площадь лесопатологического выдела, га
Машукское	-	28	8	1,85	-	-

Лесопатологическое обследование проведено на общей площади 1,85 га

Кадастровый номер участка: _____
(для участков, предоставленных в постоянное (бессрочное) пользование, аренду)

Документ о праве пользования:

-

(тип документа о праве пользования, дата, номер, вид разрешенного использования лесов)

1. Визуальное (рекогносцировочное) лесопатологическое обследование
(раздел включается в акт, в случае проведения лесопатологического обследования визуальным способом).

Наземное

Дистанционное

1.1. На площади 1,85 га, фактическая таксационная характеристика лесного насаждения не соответствует таксационному описанию.

Причина несоответствия: Ошибка лесоустройства

Ведомость участков с выявленными несоответствиями приведена в приложении 1 к Акту.

1.2. Лесные насаждения с нарушенной и утраченной устойчивостью выявлены на площад 1,85 га

Участковое лесничество	Урочище (дача)	квартал	выдел	Площадь, га		Причина ослабления (гибели)
				с нарушенной устойчивостью	с утраченной устойчивостью	
1	2	3	4	5	6	7
Машукское		28	8	1,85	-	Внутривидовая конкуренция, Погодные условия.
Итого				1,85	-	

Состояние обследованных лесных насаждений приведено в приложениях 1.1 – 1.4 к Акту в зависимости от метода проведения ЛПО.

1.3. В обследованных лесных участках прогнозируется:

Прогноз	Площадь, га
Ослабление лесных насаждений	1,85
Усыхание лесных насаждений различной степени	-
Развитие очагов вредных организмов	-

1.4. Обнаружено загрязнение лесного участка отходами и выбросами **промышленными** **бытовыми**

Вид загрязнения	Размеры загрязнения			Объем, куб. м	Площадь загрязнения, га
	длина, м	ширина, м	высота, м		
1	2	3	4	5	6
-	-	-	-	-	-

ЗАКЛЮЧЕНИЕ

На площади 1,85 га, насаждение ослабленное. Средневзвешанная категория насаждения (Кср.нас. = 2,45). Согласно п.19 Правил санитарной безопасности в лесах в ослабленных насаждениях проведение санитарно-оздоровительных мероприятий не назначается.

Участковое лесничество	Урочище (дача)	Квартал	Выдел	Площадь выдела, га	Лесопатологический выдел	Площадь лесопатологического выдела, га	Вид мероприятия	Рекомендуемый срок проведения мероприятия
1	2	3	4	5	6	7	8	9
Машукское		28	8	1,85	-	-	Мероприятие не назначается	-

Дата проведения обследований 07.10.2024 Дата составления документа 25.10.2024

Исполнитель работ по проведению лесопатологического обследования: инженер-лесопатолог 1 категории отдела защиты леса и ГЛПМ филиала ФБУ "Рослесозащита" "ЦЗЛ Ставропольского края"

Ф.И.О. Луковской А.И.

Подпись 

Тел.: 8 (8652) 94-41-84

Ведомость лесных участков с выявленными несоответствиями таксационным описаниям

Субъект Российской Федерации Ставропольский край

Лесничество

Городские леса города-курорта Пятигорска


Уч.лесничество Манукское

Урочище(лесная дача) -

1	2	3	4	5	6	7	8	9	10	Таксационная характеристика									Заложено пробных площадей	
										11	12	13	14	15	16	17	18	19	20	21
2024	28	8	1,7	Защитные	Городские леса	-	ТО	X	X	10ЯО+ДНН	ЯО	80	16	23	СВСДЧ	0,5	4	117	X	X
											-	-	-	-				-		
											-	-	-	-				-		
											-	-	-	-				-		
											-	-	-	-				-		
											-	-	-	-				-		
											-	-	-	-				-		
											-	-	-	-				-		
											-	-	-	-				-		
	1,85	-	-	-	Городские леса	-	Ф	-	-	10ЯО+ДНН	ЯО	80	16	24	СВСДЧ	0,7	4	117	-	-
											ДНН	-	16	24				2		
											-	-	-	-				-		
											-	-	-	-				-		
											-	-	-	-				-		
											-	-	-	-				-		
											-	-	-	-				-		
											-	-	-	-				-		
											-	-	-	-				-		

ТО - таксационные описания Ф - фактическая характеристика лесного насаждения

Исполнитель работ по проведению лесопатологического обследования: инженер-лесопатолог 1 категории отдела защиты леса и ГЛПМ филиала ФБУ "Рослесозащита" "ЦЗЛ Ставропольского края"

ФИО Луковской А.И. Подпись 

Утверждаю
Заместитель главы администрации города Пятигорска
начальник Муниципального учреждения "Управление
городского хозяйства, транспорта и связи
администрации города Пятигорска
И.А. Андриянов
Дата: 29.11.24

Акт
лесопатологического обследования № 2024 - 10 / 1 - 207

лесных насаждений Городские леса города-курорта Пятигорска лесничество (лесопарк)
Ставропольский край (субъект Российской Федерации)

Способ лесопатологического обследования:

1. Визуальный
2. Инструментальный

Место проведения

Участковое лесничество	Урочище (дача)	Квартал	Выдел	Площадь выдела, га	Лесопатологический выдел	Площадь лесопатологического выдела, га
Мацукское	-	28	9	3,09	-	-

Лесопатологическое обследование проведено на общей площади 3,09 га

Кадастровый номер участка: -
(для участков, предоставленных в постоянное (бессрочное) пользование, аренду)

Документ о праве пользования:

-

(тип документа о праве пользования, дата, номер, вид разрешенного использования лесов)

1. Визуальное (рекогносцировочное) лесопатологическое обследование

(раздел включается в акт, в случае проведения лесопатологического обследования визуальным способом).

Наземное

Дистанционное

1.1. На площади 3,09 га, фактическая таксационная характеристика лесного насаждения не соответствует таксационному описанию.

Причина несоответствия: Ошибка лесоустройства

Ведомость участков с выявленными несоответствиями приведена в приложении 1 к Акту.

1.2. Лесные насаждения с нарушенной и утраченной устойчивостью выявлены на площад 3,09 га

Участковое лесничество	Урочище (дача)	квартал	выдел	Площадь, га		Причина ослабления (гибели)
				с нарушенной устойчивостью	с утраченной устойчивостью	
1	2	3	4	5	6	7
Машукское		28	9	3,09	-	Внутривидовая конкуренция. Погодные условия.
Итого				3,09	-	

Состояние обследованных лесных насаждений приведено в приложениях 1.1 – 1.4 к Акту в зависимости от метода проведения ЛПО.

1.3. В обследованных лесных участках прогнозируется:

Прогноз	Площадь, га
Ослабление лесных насаждений	3,09
Усыхание лесных насаждений различной степени	-
Развитие очагов вредных организмов	-

1.4. Обнаружено загрязнение лесного участка отходами и выбросами **промышленными** **бытовыми**

Вид загрязнения	Размеры загрязнения			Объем, куб. м	Площадь загрязнения, га
	длина, м	ширина, м	высота, м		
1	2	3	4	5	6
-	-	-	-	-	-

ЗАКЛЮЧЕНИЕ

На площади 3,09 га, насаждение ослабленное. Средневзвешанная категория насаждения (Кср.нас. = 2,44). Согласно п.19 Правил санитарной безопасности в лесах в ослабленных насаждениях проведение санитарно-оздоровительных мероприятий не назначается.

Участковое лесничество	Урочище (дача)	Квартал	Выдел	Площадь выдела, га	Лесопатологический выдел	Площадь лесопатологического выдела, га	Вид мероприятия	Рекомендуемый срок проведения мероприятия
1	2	3	4	5	6	7	8	9
Машукское		28	9	3,09	-	-	Мероприятие не назначается	-

Дата проведения обследований 07.10.2024 Дата составления документа 25.10.2024

Исполнитель работ по проведению лесопатологического обследования: инженер-лесопатолог 1 категории отдела защиты леса и ГЛПМ филиала ФБУ "Рослесозащита" "ЦЗЛ Ставропольского края"

Ф.И.О. Луковской А.И.

Подпись 

Тел.: 8 (8652) 94-41-84


Ведомость лесных участков с выявленными несоответствиями таксационным описаниям

Субъект Российской Федерации Ставропольский край Лесничество Городские леса города-курорта Пятигорска
Уч.лесничество Машукское Урочище(лесная дача) -

1	2	3	4	5	6	7	8	9	10	Таксационная характеристика								Заложено пробных площадей				
										11	12	13	14	15	16	17	18	19	20	21		
2024	28	9	3,1	Защитные	Городские леса		ТО	X	X	8ЯО2,ДНН+ДНН	ЯО	80	13	19	СХС/ДС	0,6	5	38	X	X		
											ДНН	80	13	19				10				
											-	-	-	-				-				
											-	-	-	-				-				
											-	-	-	-				-				
											-	-	-	-				-				
											-	-	-	-				-				
											-	-	-	-				-				
											-	-	-	-				-				
			3,09				Городские леса		Ф			8ЯО2,ДНН	ЯО	80	14	18	СХС/ДС	0,5	5	39		
													ДНН	80	14	20				10		
													-	-	-	-				-		
													-	-	-	-				-		
													-	-	-	-				-		
													-	-	-	-				-		
													-	-	-	-				-		
													-	-	-	-				-		
													-	-	-	-				-		
													-	-	-	-				-		

ТО - таксационные описания Ф - фактическая характеристика лесного насаждения

49

Исполнитель работ по проведению лесопатологического обследования: инженер-лесопатолог 1 категории отдела защиты леса и ГЛПМ филиала ФБУ "Рослесозащита" "ЦЗЛ Ставропольского края"
ФИО Луковской А.И. Подпись 

Результаты проведения лесопатологических обследований лесных насаждений за Октябрь месяц 2024 год

Субъект Российской Федерации Ставропольский край
Участковое лесничество Машукское

Лесничество (лесопарк) Городские леса города-курорта Пятигорска
Урочище (лесная дача) -

1	2	3	4	5	6	7	8	9	Таксационная характеристика								19	Распределение деревьев по категориям состояния, % от запаса													34	35	Назначенные мероприятия																	
									10	11	12	13	14	15	16	17		18	без признаков ослабления		ослабленные		сильно ослабленные		усыхающие		28	29	30	31			32	33	вкл	площадь, га														
																			Н	Р	Н	Р	Н	Р	Н	Р																								
28	9	3,09	Защитные	Городские леса	-	-	-	8ЯО2ДНН	8	ЯО	80	14	18	СХСДС	0,5	5	39	20	21	22	23	24	25	26	27	28	29	30	31	32	33	630, 820, *	-	Мероприятия не назначаются	-															
									2	ДНН	80	14	20					10	17,95	-	26,92	-	46,16	-	-	-	-	-	-	8,97	-					-														
									-	-	-	-	-					-	-	-	-	-	-	-	-	-	-	-	-	-	-																			
									-	-	-	-	-					-	-	-	-	-	-	-	-	-	-	-	-	-	-					-														
									-	-	-	-	-					-	-	-	-	-	-	-	-	-	-	-	-	-	-					-														
									-	-	-	-	-					-	-	-	-	-	-	-	-	-	-	-	-	-	-					-														
									-	-	-	-	-					-	-	-	-	-	-	-	-	-	-	-	-	-	-					-														
									-	-	-	-	-					-	-	-	-	-	-	-	-	-	-	-	-	-	-					-														
									-	-	-	-	-					-	-	-	-	-	-	-	-	-	-	-	-	-	-					-														
									-	-	-	-	-					-	-	-	-	-	-	-	-	-	-	-	-	-	-					-														
									-	-	-	-	-					-	-	-	-	-	-	-	-	-	-	-	-	-	-					-														
									-	-	-	-	-					-	-	-	-	-	-	-	-	-	-	-	-	-	-					-														
Итого по распределению:																		20,91	-	28,89	-	43,08	-	-	-	-	-	-	-	-	-					-	-	-	-	-	-	-	-	-	-	-	-	-	-	-

Условные обозначения: Н - деревья не подлежат рубке; Р - деревья подлежат рубке.

Итого по распределению:


Средневозрастная береза - 2,44
Отл. лес - 0% Отл. бер. - 7,12%

Причины повреждения насаждения: Внутривидовая конкуренция (код 630), Погодные условия (код 820).

Исполнитель работ по проведению лесопатологического обследования: инженер-лесопатолог I категории отдела защиты леса и ГЛПМ филиала ФБУ "Рослесозащита" "ЦЗЛ Ставропольского края"

ФИО Луковской А.И.

Подпись



Дата составления документа 25.10.2024

Телефон: 8 (8652) 94-41-84

Средний диаметр лесного насаждения - 18,4 см

Утверждаю
Заместитель главы администрации города Пятигорска
начальник Муниципального учреждения "Управление
городского хозяйства, транспорта и связи
администрации города Пятигорска
И.А. Андриянов

Дата: 29.11.24

**Акт
лесопатологического обследования № 2024 - 10 / 1 - 208**

лесных насаждений Городские леса города-курорта Пятигорска лесничество (лесопарк)
Ставропольский край (субъект Российской Федерации)

Способ лесопатологического обследования:

1. Визуальный
2. Инструментальный

<input checked="" type="checkbox"/>
<input type="checkbox"/>

Место проведения

Участковое лесничество	Урочище (дача)	Квартал	Выдел	Площадь выдела, га	Лесопатологический выдел	Площадь лесопатологического выдела, га
Машукское	-	28	10	4,73	-	-

Лесопатологическое обследование проведено на общей площади 4,73 га

Кадастровый номер участка: -
(для участков, предоставленных в постоянное (бессрочное) пользование, аренду)

Документ о праве пользования:

-

(тип документа о праве пользования, дата, номер, вид разрешенного использования лесов)

1. Визуальное (рекогносцировочное) лесопатологическое обследование
(раздел включается в акт, в случае проведения лесопатологического обследования визуальным способом).

Наземное Дистанционное

1.1. На площади 4,73 га, фактическая таксационная характеристика лесного насаждения не соответствует таксационному описанию.

Причина несоответствия: Ошибка лесоустройства

Ведомость участков с выявленными несоответствиями приведена в приложении 1 к Акту.

1.2. Лесные насаждения с нарушенной и утраченной устойчивостью выявлены на площад 4,73 га

Участковое лесничество	Урочище (дача)	квартал	выдел	Площадь, га		Причина ослабления (гибели)
				с нарушенной устойчивостью	с утраченной устойчивостью	
1	2	3	4	5	6	7
Машукское		28	10	4,73	-	Межвидовая конкуренция, Погодные условия.
Итого				4,73	-	

Состояние обследованных лесных насаждений приведено в приложениях 1.1 – 1.4 к Акту в зависимости от метода проведения ЛПО.

1.3. В обследованных лесных участках прогнозируется:

Прогноз	Площадь, га
Ослабление лесных насаждений	4,73
Усыхание лесных насаждений различной степени	-
Развитие очагов вредных организмов	-

1.4. Обнаружено загрязнение лесного участка отходами и выбросами **промышленными** **бытовыми**

Вид загрязнения	Размеры загрязнения			Объем, куб. м	Площадь загрязнения, га
	длина, м	ширина, м	высота, м		
1	2	3	4	5	6
-	-	-	-	-	-

ЗАКЛЮЧЕНИЕ

На площади 4,73 га, насаждение ослабленное. Средневзвешанная категория насаждения (Кер.нас. = 2,32). Согласно п.19 Правил санитарной безопасности в лесах в ослабленных насаждениях проведение санитарно-оздоровительных мероприятий не назначается.

Участковое лесничество	Урочище (дача)	Квартал	Выдел	Площадь выдела, га	Лесопатологический выдел	Площадь лесопатологического выдела, га	Вид мероприятия	Рекомендуемый срок проведения мероприятия
1	2	3	4	5	6	7	8	9
Машукское		28	10	4,73	-	-	Мероприятие не назначается	-

Дата проведения обследований 07.10.2024 Дата составления документа 25.10.2024

Исполнитель работ по проведению лесопатологического обследования: инженер-лесопатолог I категории отдела защиты леса и ГЛПМ филиала ФБУ "Рослесозащита" "ЦЗЛ Ставропольского края"

Ф.И.О. Луковской А.И.

Подпись 

Тел.: 8 (8652) 94-41-84


Ведомость лесных участков с выявленными несоответствиями таксационным описаниям

Субъект Российской Федерации Ставропольский край Лесничество Городские леса города-курорта Пятигорска
 Уч.лесничество Мащукское Урочище(лесная дача) -

1	2	3	4	5	6	7	8	9	10	Таксационная характеристика									Заложено пробных площадей		
										11	12	13	14	15	16	17	18	19	20	21	
2024	28	10	4,2	Защитные	Городские леса	-	ТО	Х	Х	9ГГДНН	Г	75	16	23	СВСДЧ	0,5	4	85	Х	Х	
											ДНН	75	16	23				9			
											-	-	-	-				-			
											-	-	-	-				-			
											-	-	-	-				-			
											-	-	-	-				-			
											-	-	-	-				-			
											-	-	-	-				-			
											-	-	-	-				-			
		4,73	Городские леса	-	-	-	Ф	-	-	-	9ГГДНН	Г	75	17	24	СВСДЧ	0,5	4	85	-	-
												ДНН	75	17	24				9		
												-	-	-	-				-		
												-	-	-	-				-		
												-	-	-	-				-		
												-	-	-	-				-		
												-	-	-	-				-		
												-	-	-	-				-		
												-	-	-	-				-		

ТО - таксационные описания Ф - фактическая характеристика лесного насаждения

94

Исполнитель работ по проведению лесопатологического обследования: инженер-лесопатолог 1 категории отдела защиты леса и ГЛПМ филиала ФБУ "Рослесозащита" "ЦЗЛ Ставропольского края"
 ФИО Луковской А.И. Подпись 

Утверждаю
Заместитель главы администрации города Пятигорска
начальник Муниципального учреждения "Управление
городского хозяйства, транспорта и связи
администрации города Пятигорска

И.А. Андриянов

Дата: 29.11.24

**Акт
лесопатологического обследования № 2024 - 10 / 1 - 209**

лесных насаждений Городские леса города-курорта Пятигорска лесничество (лесопарк)
Ставропольский край (субъект Российской Федерации)

Способ лесопатологического обследования:

1. Визуальный
2. Инструментальный

<input checked="" type="checkbox"/>
<input type="checkbox"/>

Место проведения

Участковое лесничество	Урочище (дача)	Квартал	Выдел	Площадь выдела, га	Лесопатологический выдел	Площадь лесопатологическ о-го выдела, га
Машукское	-	28	11	2,03	-	-

Лесопатологическое обследование проведено на общей площади 2,03 га

Кадастровый номер участка: -
(для участков, предоставленных в постоянное (бессрочное) пользование, аренду)

Документ о праве пользования:

-

(тип документа о праве пользования, дата, номер, вид разрешенного использования лесов)

1. Визуальное (рекогносцировочное) лесопатологическое обследование

(раздел включается в акт, в случае проведения лесопатологического обследования визуальным способом).

Наземное

Дистанционное

1.1. На площади 2,03 га, фактическая таксационная характеристика лесного насаждения не соответствует таксационному описанию.

Причина несоответствия: Ошибка лесоустройства

Ведомость участков с выявленными несоответствиями приведена в приложении 1 к Акту.

1.2. Лесные насаждения с нарушенной и утраченной устойчивостью выявлены на площади 2,03 га

Участковое лесничество	Урочище (дача)	квартал	выдел	Площадь, га		Причина ослабления (гибели)
				с нарушенной устойчивостью	с утраченной устойчивостью	
1	2	3	4	5	6	7
Машукское		28	11	2,03	-	Межвидовая конкуренция. Погодные условия.
Итого				2,03	-	

Состояние обследованных лесных насаждений приведено в приложениях 1.1 – 1.4 к Акту в зависимости от метода проведения ЛПО.

1.3. В обследованных лесных участках прогнозируется:

Прогноз	Площадь, га
Ослабление лесных насаждений	2,03
Усыхание лесных насаждений различной степени	-
Развитие очагов вредных организмов	-

1.4. Обнаружено загрязнение лесного участка отходами и выбросами **промышленными** **бытовыми**

Вид загрязнения	Размеры загрязнения			Объем, куб. м	Площадь загрязнения, га
	длина, м	ширина, м	высота, м		
1	2	3	4	5	6
-	-	-	-	-	-

ЗАКЛЮЧЕНИЕ

На площади 2,03 га, насаждение ослабленное. Средневзвешанная категория насаждения (Кер.нас. = 2,4). Согласно п.19 Правил санитарной безопасности в лесах в ослабленных насаждениях проведение санитарно-оздоровительных мероприятий не назначается.

Участковое лесничество	Урочище (дача)	Квартал	Выдел	Площадь выдела, га	Лесопатологический выдел	Площадь лесопатологического выдела, га	Вид мероприятия	Рекомендуемый срок проведения мероприятия
1	2	3	4	5	6	7	8	9
Машукское		28	11	2,03	-	-	Мероприятие не назначается	-

Дата проведения обследований 07.10.2024 Дата составления документа 25.10.2024

Исполнитель работ по проведению лесопатологического обследования: инженер-лесопатолог I категории отдела защиты леса и ГЛПМ филиала ФБУ "Рослесозащита" "ЦЗЛ Ставропольского края"

Ф.И.О. Луковской А.И.

Подпись 

Тел.: 8 (8652) 94-41-84

Ведомость лесных участков с выявленными несоответствиями таксационным описаниям

Субъект Российской Федерации Ставропольский край Лесничество Городские леса города-курорта Пятигорска
Уч.лесничество Машукское Урочище(лесная дача) -

1	2	3	4	5	6	7	8	9	10	Таксационная характеристика								Заложено пробных площадей		
										11	12	13	14	15	16	17	18	19	20	21
2024	28	11	1,9	Защитные	Городские леса	-	ТО	Х	Х	8ЯО2ДНН	ЯО	75	16	23	СВСДЧ	0,6	4	64	Х	Х
											ДНН	75	16	23				16		
											-	-	-	-				-		
											-	-	-	-				-		
											-	-	-	-				-		
											-	-	-	-				-		
											-	-	-	-				-		
											-	-	-	-				-		
											-	-	-	-				-		
		2.03	Защитные	Городские леса	-	Ф	-	-	-	8ЯО2ДНН	ЯО	75	17	24	СВСДЧ	0,6	4	65	-	-
											ДНН	75	17	24				16		
											-	-	-	-				-		
											-	-	-	-				-		
											-	-	-	-				-		
											-	-	-	-				-		
											-	-	-	-				-		
											-	-	-	-				-		
											-	-	-	-				-		

ТО - таксационные описания Ф - фактическая характеристика лесного насаждения

81

Исполнитель работ по проведению лесопатологического обследования: инженер-лесопатолог 1 категории отдела защиты леса и ГЛПМ филиала ФБУ "Рослесозащита" "ЦЗЛ Ставропольского края"

ФИО Луковской А.И. Подпись 

Утверждаю
Заместитель главы администрации города Пятигорска
начальник Муниципального учреждения "Управление
городского хозяйства, транспорта и связи
администрации города Пятигорска

И.А. Андриянов

Дата: 29.11.24

Акт
лесопатологического обследования № 2024 - 10 / 1 - 210

лесных насаждений Городские леса города-курорта Пятигорска лесничество (лесопарк)

Ставропольский край (субъект Российской Федерации)

Способ лесопатологического обследования:

1. Визуальный
2. Инструментальный

Место проведения

Участковое лесничество	Урочище (дача)	Квартал	Выдел	Площадь выдела, га	Лесопатологический выдел	Площадь лесопатологического выдела, га
Машукское	-	28	12	3,37	-	-

Лесопатологическое обследование проведено на общей площади 3,37 га

Кадастровый номер участка: -

(для участков, предоставленных в постоянное (бессрочное) пользование, аренду)

Документ о праве пользования:

-

(тип документа о праве пользования, дата, номер, вид разрешенного использования лесов)

1. Визуальное (рекогносцировочное) лесопатологическое обследование
(раздел включается в акт, в случае проведения лесопатологического обследования визуальным способом).

Наземное

Дистанционное

1.1. На площади 3,37 га, фактическая таксационная характеристика лесного насаждения не соответствует таксационному описанию.

Причина несоответствия: Ошибка лесоустройства

Ведомость участков с выявленными несоответствиями приведена в приложении 1 к Акту.

1.2. Лесные насаждения с нарушенной и утраченной устойчивостью выявлены на площади 3,37 га

Участковое лесничество	Урочище (дача)	квартал	выдел	Площадь, га		Причина ослабления (гибели)
				с нарушенной устойчивостью	с утраченной устойчивостью	
1	2	3	4	5	6	7
Машукское		28	12	3,37	-	Внутривидовая конкуренция. Погодные условия.
Итого				3,37	-	

Состояние обследованных лесных насаждений приведено в приложениях 1.1 – 1.4 к Акту в зависимости от метода проведения ЛПО.

1.3. В обследованных лесных участках прогнозируется:

Прогноз	Площадь, га
Ослабление лесных насаждений	3,37
Усыхание лесных насаждений различной степени	-
Развитие очагов вредных организмов	-

1.4. Обнаружено загрязнение лесного участка отходами и выбросами **промышленными** **бытовыми**

Вид загрязнения	Размеры загрязнения			Объем, куб. м	Площадь загрязнения, га
	длина, м	ширина, м	высота, м		
1	2	3	4	5	6
-	-	-	-	-	-

ЗАКЛЮЧЕНИЕ

На площади 3,37 га, насаждение ослабленное. Средневзвешанная категория насаждения (Кер.нас. = 2,45). Согласно п.19 Правил санитарной безопасности в лесах в ослабленных насаждениях проведение санитарно-оздоровительных мероприятий не назначается.

Участковое лесничество	Урочище (дача)	Квартал	Выдел	Площадь выдела, га	Лесопатологический выдел	Площадь лесопатологического выдела, га	Вид мероприятия	Рекомендуемый срок проведения мероприятия
1	2	3	4	5	6	7	8	9
Машукское		28	12	3,37	-	-	Мероприятие не назначается	.

Дата проведения обследований 07.10.2024 Дата составления документа 25.10.2024

Исполнитель работ по проведению лесопатологического обследования: инженер-лесопатолог I категории отдела защиты леса и ГЛПМ филиала ФБУ "Рослесозащита" "ЦЗЛ Ставропольского края"

Ф.И.О. Луковской А.И.

Подпись 

Тел.: 8 (8652) 94-41-84

Ведомость лесных участков с выявленными несоответствиями таксационным описаниям

Субъект Российской Федерации Ставропольский край Лесничество Городские леса города-курорта Пятигорска
Уч.лесничество Машукское Урочище(лесная дача) -

1	2	3	4	5	6	7	8	9	10	Таксационная характеристика								Заложено пробных площадей			
										11	12	13	14	15	16	17	18	19	20	21	
2024	28	12	3,4	Защитные лесов	Городские леса	-	ТО	Х	Х	10Г	Г	90	24	34	СВДЧ	0,6	2	286	Х	Х	
											-	-	-	-							
											-	-	-	-							
											-	-	-	-							
											-	-	-	-							
											-	-	-	-							
											-	-	-	-							
											-	-	-	-							
		3,37	Городские леса	-	-	-	Ф	-	-	-	10Г	Г	90	24	34	СВДЧ	0,6	2	286	-	-
												-	-	-	-						
												-	-	-	-						
												-	-	-	-						
												-	-	-	-						
												-	-	-	-						
												-	-	-	-						
												-	-	-	-						

286

ТО - таксационные описания Ф - фактическая характеристика лесного насаждения

Исполнитель работ по проведению лесопатологического обследования инженер-лесопатолог I категории отдела защиты леса и ГЛПМ филиала ФБУ "Рослесозащита" "ЦЗЛ Ставропольского края"

ФИО Луковской А.И.

Подпись 

Результаты проведения лесопатологических обследований лесных насаждений за Октябрь месяц 2024 год

Субъект Российской Федерации Ставропольский край

Лесничество (лесопарк) Городские леса города-курорта Пятигорска

Участковое лесничество Машукское

Урочище (лесная дача) -

1	2	3	4	5	6	7	8	9	Таксационная характеристика									19	Распределение деревьев по категориям состояния, % от запаса													34	35	Назначенные мероприятия																		
									10	11	12	13	14	15	16	17	18		без признаков ослабления		ослабленные		сильно ослабленные		усыхающие		28	29	30	31	32			33	вкл.	площадь, га																
																			Н	Р	Н	Р	Н	Р	Н	Р																										
28	12	3,37	Защитные	Городские леса	-	-	-	10Г	Доля породы	Г	90	24	34	СВЛД	0,6	2	286	12,97	-	40,81	-	40,13	-	-	-	-	-	-	-	-	-	-	-	630,820,-	-	Мероприятия не назначаются	-															
Итого по распределению:																			12,97	-	40,81	-	40,13	-	-	-	-	-	-	-	-	-	-	-	-	-	-	-	-	-	-	-	-	-	-	-	-	-	-	-	-	-

Условные обозначения: Н - деревья не подлежат рубке; Р - деревья подлежат рубке.

Итого по распределению:

Средневозраст 2,45
Отт.тек. - 0%
Отт.обд. - 6,09%

Причины поврждения насаждения: Внутривидовая конкуренция (код 630). Погодные условия (код 820).

Исполнитель работ по проведению лесопатологического обследования: инженер-лесопатолог I категории отдела защиты леса и ГЛПМ филиала ФБУ "Рослесозащита" "ЦЗЛ Ставропольского края"

ФИО Луковской А.И.

Подпись

Дата составления документа 25.10.2024

Телефон: 8 (8652) 94-41-84

Средний диаметр лесного насаждения - 34 см

Утверждаю
Заместитель главы администрации города Пятигорска
начальник Муниципального учреждения "Управление
городского хозяйства, транспорта и связи
администрации города Пятигорска
И.А. Андриянов
Дата: _____

**Акт
лесопатологического обследования № 2024 - 10 / 1 - 211**

лесных насаждений _____ Городские леса города-курорта Пятигорска _____ лесничество (лесопарк)
_____ Ставропольский край _____ (субъект Российской Федерации)

Способ лесопатологического обследования:

1. Визуальный
2. Инструментальный

<input checked="" type="checkbox"/>
<input type="checkbox"/>

Место проведения

Участковое лесничество	Урочище (дача)	Квартал	Выдел	Площадь выдела, га	Лесопатологический выдел	Площадь лесопатологического выдела, га
Машукское	-	28	13	0,57	-	-

Лесопатологическое обследование проведено на общей площади 0,57 га

Кадастровый номер участка: _____
(для участков, предоставленных в постоянное (бессрочное) пользование, аренду)

Документ о праве пользования:

-

(тип документа о праве пользования, дата, номер, вид разрешенного использования лесов)

1. Визуальное (рекогносцировочное) лесопатологическое обследование
(раздел включается в акт, в случае проведения лесопатологического обследования визуальным способом).

Наземное

Дистанционное

1.1. На площади 0,57 га, фактическая таксационная характеристика лесного насаждения не соответствует таксационному описанию.

Причина несоответствия: Ошибка лесоустройства

Ведомость участков с выявленными несоответствиями приведена в приложении 1 к Акту.

1.2. Лесные насаждения с нарушенной и утраченной устойчивостью выявлены на площади 0,57 га

Участковое лесничество	Урочище (дача)	квартал	выдел	Площадь, га		Причина ослабления (гибели)
				с нарушенной устойчивостью	с утраченной устойчивостью	
1	2	3	4	5	6	7
Машукское		28	13	0,57	-	Внутривидовая конкуренция. Погодные условия.
Итого				0,57	-	

Состояние обследованных лесных насаждений приведено в приложениях 1.1 – 1.4 к Акту в зависимости от метода проведения ЛПО.

1.3. В обследованных лесных участках прогнозируется:

Прогноз	Площадь, га
Ослабление лесных насаждений	0,57
Усыхание лесных насаждений различной степени	-
Развитие очагов вредных организмов	-

1.4. Обнаружено загрязнение лесного участка отходами и выбросами **промышленными** **бытовыми**

Вид загрязнения	Размеры загрязнения			Объем, куб. м	Площадь загрязнения, га
	длина, м	ширина, м	высота, м		
1	2	3	4	5	6
-	-	-	-	-	-

ЗАКЛЮЧЕНИЕ

На площади 0,57 га, насаждение ослабленное. Средневзвешанная категория насаждения (Кср.нас. = 1,75). Проведения санитарно-оздоровительных мероприятий не требуется

Участковое лесничество	Урочище (дача)	Квартал	Выдел	Площадь выдела, га	Лесопатологический выдел	Площадь лесопатологического выдела, га	Вид мероприятия	Рекомендуемый срок проведения мероприятия
1	2	3	4	5	6	7	8	9
Машукское		28	13	0,57	-	-	Мероприятия не требуется	-

Дата проведения обследований 07.10.2024 Дата составления документа 25.10.2024

Исполнитель работ по проведению лесопатологического обследования: инженер-лесопатолог 1 категории отдела защиты леса и ГЛПМ филиала ФБУ "Рослесозащита" "ЦЗЛ Ставропольского края"

Ф.И.О. Луковской А.И.

Подпись 

Тел.: 8 (8652) 94-41-84

Ведомость лесных участков с выявленными несоответствиями таксационным описаниям

Субъект Российской Федерации Ставропольский край

Лесничество

Городские леса города-курорта Пятигорска

Уч.лесничество Машукское

Урочище(лесная дача)

-


1	2	3	4	5	6	7	8	9	10	Таксационная характеристика									Заложено пробных площадей					
										11	12	13	14	15	16	17	18	19	20	21				
2024	28	13	0,3	Защитные	Городские леса	-	ТО	Х	Х	Дороги	-	-	-	-	-	-	-	-	-	Х	Х			
											-	-	-	-	-	-	-	-	-					
											-	-	-	-	-	-	-	-	-			-		
											-	-	-	-	-	-	-	-	-			-		
											-	-	-	-	-	-	-	-	-			-		
											-	-	-	-	-	-	-	-	-			-		
											-	-	-	-	-	-	-	-	-			-		
											-	-	-	-	-	-	-	-	-			-		
											-	-	-	-	-	-	-	-	-			-		
			0,57	Городские леса	-	Ф	-	-	10ДНН	-	-	ДНН	-	-	13	16	СВСДЧ	0,5	4	79	-	-		
													-	-	-	-				-			-	-
													-	-	-	-				-			-	-
													-	-	-	-				-			-	-
													-	-	-	-				-			-	-
													-	-	-	-				-			-	-
													-	-	-	-				-			-	-
													-	-	-	-				-			-	-
													-	-	-	-				-			-	-
													-	-	-	-				-			-	-

ТО - таксационные описания Ф - фактическая характеристика лесного насаждения

79

Исполнитель работ по проведению лесопатологического обследования: инженер-лесопатолог 1 категории отдела защиты леса и ГЛПМ филиала ФБУ "Рослесозащита" "ЦЗЛ Ставропольского края"

ФИО Луковской А.И.

Подпись 

Результаты проведения лесопатологических обследований лесных насаждений за Октябрь месяц 2024 год

Субъект Российской Федерации Ставропольский край

Лесничество (лесопарк) Городские леса города-курорта Пятигорска

Участковое лесничество Машукское

Урочище (лесная дача) -

1	2	3	4	5	6	7	8	9	Таксационная характеристика								19	Распределение деревьев по категориям состояния, % от запаса											34	35	Назначенные мероприятия																						
									10	11	12	13	14	15	16	17		18	без признаков ослабления		ослабленные		усыхающие		28	29	30	31			32	33	Причины ослабления, повреждения	Подлежит рубке, %	вид	площадь, га																	
																			Н	Р	Н	Р	Н	Р													Н	Р															
28	13	0,57	Защитные	Городские леса	-	-	-	10ДНН	-	-	-	-	-	-	СВСДУ	0,5	4	79	-	47,35	-	30,39	-	22,26	-	-	-	-	-	-	-	-	-	-	-	-	-	-	-	-	Мероприятия не требуются	-											
Итого по распределению:																			47,35	-	30,39	-	22,26	-	-	-	-	-	-	-	-	-	-	-	-	-	-	-	-	-	-	630, 820, *	-	-	-	-	-	-	-	-	-	-	-

Условные обозначения: Н - деревья не подлежат рубке; Р - деревья подлежат рубке.

Итого по распределению:

Среднеквадратическая
Откл. от об. - 0%

Курж. - 1,75
От об. - 0%

Причины повреждения насаждения: Внутривидовая конкуренция (код 630), Погодные условия (код 820).

Исполнитель работ по проведению лесопатологического обследования: инженер-лесопатолог 1 категории отдела защиты леса и ГЛПМ филиала «ФБУ "Рослесозащита" "ЦЗЛ Ставропольского края"

ФИО Луковской А.И.

Подпись

Дата составления документа 25.10.2024

Телефон: 8 (8652) 94-41-84

Утверждаю
Заместитель главы администрации города Пятигорска
начальник Муниципального учреждения "Управление
городского хозяйства, транспорта и связи
администрации города Пятигорска
И.А. Андриянов
Дата: 29.11.24

**Акт
лесопатологического обследования № 2024 - 10 / 1 - 212**

лесных насаждений Городские леса города-курорта Пятигорска лесничество (лесопарк)
Ставропольский край (субъект Российской Федерации)

Способ лесопатологического обследования:

1. Визуальный
2. Инструментальный

<input checked="" type="checkbox"/>
<input type="checkbox"/>

Место проведения

Участковое лесничество	Урочище (дача)	Квартал	Выдел	Площадь выдела, га	Лесопатологический выдел	Площадь лесопатологического выдела, га
Машукское	-	28	14	0,55	-	-

Лесопатологическое обследование проведено на общей площади - га

Кадастровый номер участка: -

(для участков, предоставленных в постоянное (бессрочное) пользование, аренду)

Документ о праве пользования:

-

(тип документа о праве пользования, дата, номер, вид разрешенного использования лесов)

1. Визуальное (рекогносцировочное) лесопатологическое обследование

(раздел включается в акт, в случае проведения лесопатологического обследования визуальным способом).

Наземное

Дистанционное

1.1. На площади 0,55 га, фактическая таксационная характеристика лесного насаждения не соответствует таксационному описанию.

Причина несоответствия: Ошибка лесоустройства

Ведомость участков с выявленными несоответствиями приведена в приложении 1 к Акту.

1.2. Лесные насаждения с нарушенной и утраченной устойчивостью выявлены на площади 0,55 га

Участковое лесничество	Урочище (дача)	квартал	выдел	Площадь, га		Причина ослабления (гибели)
				с нарушенной устойчивостью	с утраченной устойчивостью	
1	2	3	4	5	6	7
Машукское		28	14	0,55	-	Внутривидовая конкуренция. Погодные условия.
Итого				0,55	-	

Состояние обследованных лесных насаждений приведено в приложениях 1.1 – 1.4 к Акту в зависимости от метода проведения ЛПО.

1.3. В обследованных лесных участках прогнозируется:

Прогноз	Площадь, га
Ослабление лесных насаждений	0,55
Усыхание лесных насаждений различной степени	-
Развитие очагов вредных организмов	-

1.4. Обнаружено загрязнение лесного участка отходами и выбросами **промышленными** **бытовыми**

Вид загрязнения	Размеры загрязнения			Объем, куб. м	Площадь загрязнения, га
	длина, м	ширина, м	высота, м		
1	2	3	4	5	6
-	-	-	-	-	-

ЗАКЛЮЧЕНИЕ

На площади 0,55- га, насаждение ослабленное. Средневзвешанная категория насаждения (Кср.нас. = 1,67). Проведения санитарно-оздоровительных мероприятий не требуется

Участковое лесничество	Урочище (дача)	Квартал	Выдел	Площадь выдела, га	Лесопатологический выдел	Площадь лесопатологического выдела, га	Вид мероприятия	Рекомендуемый срок проведения мероприятия
1	2	3	4	5	6	7	8	9
Машукское		28	14	0,55	-	-	Мероприятие не требуется	-

Дата проведения обследований 07.10.2024 Дата составления документа 25.10.2024

Исполнитель работ по проведению лесопатологического обследования: инженер-лесопатолог 1 категории отдела защиты леса и ГЛПМ филиала ФБУ "Рослесозащита" "ЦЗЛ Старопольского края"

Ф.И.О. Луковской А.И.

Подпись 

Тел.: 8 (8652) 94-41-84

Ведомость лесных участков с выявленными несоответствиями таксационным описаниям

Субъект Российской Федерации Ставропольский край Лесничество Городские леса города-курорта Пятигорска
Уч.лесничество Машукское Урочище(лесная дача) -

1	2	3	4	5	6	7	8	9	10	Таксационная характеристика									Заложено пробных площадей	
										11	12	13	14	15	16	17	18	19	20	21
2024	28	14	0,2	Защитные	Городские леса	-	ТО	Х	Х	Тропа	-	-	-	-					Х	Х
											-									
											-									
											-									
											-									
											-									
											-									
											-									
											-									
											-									
											-									
											-									
											-									
											-									
											0,55									
-																				
-																				
-																				
-																				
-																				
-																				
-																				
-																				
-																				

ТО - таксационные описания Ф - фактическая характеристика лесного насаждения

106

Исполнитель работ по проведению лесопатологического обследования: инженер-лесопатолог 1 категории отдела защиты леса и ГЛПМ филиала ФБУ "Рослесозащита" "ЦЗЛ Ставропольского края"

ФИО Луковской А.И. Подпись 

Результаты проведения лесопатологических обследований лесных насаждений за Октябрь месяц 2024 год

Субъект Российской Федерации Ставропольский край
Участковое лесничество Машукское

Лесничество (лесопарк) Городские леса города-курорта Пятигорска
Урочище (лесная дача) -

1	2	3	4	5	6	7	8	9	Таксационная характеристика								19	Распределение деревьев по категориям состояния, % от запаса													34	35	36		37																				
									10	11	12	13	14	15	16	17		18	без признаков ослабления		ослабленные		сильно ослабленные		умывающие		свежий сухой		свежий ветровал				свежий бурелом			старый сухой		старый ветровал		старый бурелом		Причины ослабления, повреждения	Подлежит рубке, %	вид	площадь, га										
28	14	0,55	Защитные	Городские леса	-	-	-	10Г	Доля породы	порода	возраст	средняя высота, м	средний диаметр, см	тип леса	плотота	бонитет	Запас 1 га, м³	Н	Р	Н	Р	Н	Р	Н	Р	Н	Р	Н	Р	Н	Р	Н	Р	Н	Р	630, 820, ,	-	Мероприятие не требуется																	
										Г	90	16	16				106	55,55	-	21,72	-	22,73	-	-	-	-	-	-	-	-	-	-	-	-	-	-	-	-	-	-	-														
Итого по распределению:																			55,55	-	21,72	-	22,73	-	-	-	-	-	-	-	-	-	-	-	-	-	-	-	-	-	-	-	-	-	-	-	-	-	-	-	-	-	-	-	-

Условные обозначения: Н - деревья не подлежат рубке; Р - деревья подлежат рубке.

Итого по распределению:

Средневозрастная
Отп.тех. - 0%

Кер.нас. - 1,67
Отп.общ. - 0%

Причины повреждения насаждения: Внутривидовая конкуренция (код 630), Погодные условия (код 820).

Исполнитель работ по проведению лесопатологического обследования: инженер-лесопатолог I категории отдела защиты леса и ГЛПМ филиала ФБУ "Рослесозащита" "ЦЗЛ Ставропольского края"

ФИО Луковской А.И.

Подпись

Дата составления документа 25.10.2024

Телефон: 8 (8652) 94-41-84

Утверждаю
Заместитель главы администрации города Пятигорска
начальник Муниципального учреждения "Управление
городского хозяйства, транспорта и связи
администрации города Пятигорска
И.А. Андриянов

Дата: 19.11.20

Акт
лесопатологического обследования № 2024 - 10 / 1 - 201

лесных насаждений Городские леса города-курорта Пятигорска лесничество (лесопарк)
Ставропольский край (субъект Российской Федерации)

Способ лесопатологического обследования:

1. Визуальный
2. Инструментальный

Место проведения

Участковое лесничество	Урочище (дача)	Квартал	Выдел	Площадь выдела, га	Лесопатологический выдел	Площадь лесопатологического выдела, га
Машукское	-	28	1	0,77	-	-

Лесопатологическое обследование проведено на общей площади 0,77 га

Кадастровый номер участка: _____

(для участков, предоставленных в постоянное (бессрочное) пользование, аренду)

Документ о праве пользования:

(тип документа о праве пользования, дата, номер, вид разрешенного использования лесов)

Утверждаю
Заместитель главы администрации города Пятигорска
начальник Муниципального учреждения "Управление
городского хозяйства, транспорта и связи
администрации города Пятигорска
И.А. Андриянов
Дата: 29.11.2024

**Акт
лесопатологического обследования № 2024 - 10 / 1 - 202**

лесных насаждений Городские леса города-курорта Пятигорска лесничество (лесопарк)
Ставропольский край (субъект Российской Федерации)

Способ лесопатологического обследования:

1. Визуальный
2. Инструментальный

<input checked="" type="checkbox"/>
<input type="checkbox"/>

Место проведения

Участков лесничество	Урочище (дача)	Квартал	Выдел	Площадь выдела, га	Лесопатологический выдел	Площадь лесопатологического выдела, га
Машукское	-	28	2	2,24	-	-

Лесопатологическое обследование проведено на общей площади 2,24 га

Кадастровый номер участка: -
(для участков, предоставленных в постоянное (бессрочное) пользование, аренду)

Документ о праве пользования:

-

(тип документа о праве пользования, дата, номер, вид разрешенного использования лесов)

1. Визуальное (рекогносцировочное) лесопатологическое обследование
(раздел включается в акт, в случае проведения лесопатологического обследования визуальным способом).

Наземное

Дистанционное

1.1. На площади 2,24 га, фактическая таксационная характеристика лесного насаждения не соответствует таксационному описанию.

Причина несоответствия: Ошибка лесоустройства

Ведомость участков с выявленными несоответствиями приведена в приложении 1 к Акту.

1.2. Лесные насаждения с нарушенной и утраченной устойчивостью выявлены на площади 2,24 га

Участковое лесничество	Урочище (дача)	квартал	выдел	Площадь, га		Причина ослабления (гибели)
				с нарушенной устойчивостью	с утраченной устойчивостью	
1	2	3	4	5	6	7
Машукское		28	2	2,24	-	Межвидовая конкуренция. Погодные условия.
Итого				2,24	-	

Состояние обследованных лесных насаждений приведено в приложениях 1.1 – 1.4 к Акту в зависимости от метода проведения ЛПО.

1.3. В обследованных лесных участках прогнозируется:

Прогноз	Площадь, га
Ослабление лесных насаждений	2,24
Усыхание лесных насаждений различной степени	-
Развитие очагов вредных организмов	-

1.4. Обнаружено загрязнение лесного участка отходами и выбросами **промышленными** **бытовыми**

Вид загрязнения	Размеры загрязнения			Объем, куб. м	Площадь загрязнения, га
	длина, м	ширина, м	высота, м		
1	2	3	4	5	6
-	-	-	-	-	-

ЗАКЛЮЧЕНИЕ

На площади 2,24 га, насаждение ослабленное. Средневзвешанная категория насаждения (Кср.нас. = 2,33). Согласно п.19 Правил санитарной безопасности в лесах в ослабленных насаждениях проведение санитарно-оздоровительных мероприятий не назначается.

Участковое лесничество	Урочище (дача)	Квартал	Выдел	Площадь выдела, га	Лесопатологический выдел	Площадь лесопатологического выдела, га	Вид мероприятия	Рекомендуемый срок проведения мероприятия
1	2	3	4	5	6	7	8	9
Машукское		28	2	2,24	-	-	Мероприятие не назначается	-

Дата проведения обследований 07.10.2024 Дата составления документа 25.10.2024

Исполнитель работ по проведению лесопатологического обследования: инженер-лесопатолог I категории отдела защиты леса и ГЛПМ филиала ФБУ "Рослесозащита" "ЦЗЛ Ставропольского края"

Ф.И.О. Луковской А.И.

Подпись 

Тел.: 8 (8652) 94-41-84

Ведомость лесных участков с выявленными несоответствиями таксационным описаниям

Субъект Российской Федерации

Ставропольский край

Лесничество

Городские леса города-курорта Пятигорска

Уч.лесничество

Машукское

Урочище(лесная дача)

-


1	2	3	4	5	6	7	8	9	10	Таксационная характеристика								Заложено пробных площадей									
										11	12	13	14	15	16	17	18	19	20	21							
2024	28	2	2,24	Защитные	Городские леса	-	ТО	Х	Х	4ДНН4ЯО2КЛО+Г	ДНН	165	21	30	СВДЧ	0,6	4	54	Х	Х							
											ЯО	165	21	30				51									
											КЛО	-	-	-				-									
											-	-	-	-				-									
											-	-	-	-				-									
											-	-	-	-				-									
											-	-	-	-				-									
											-	-	-	-				-									
					Городские леса					Ф	-	-	-	4ДНН4ЯО2КЛО	-	-	-	ДНН	165	21	30	СВДЧ	0,6	4	81	-	-
																		ЯО	165	21	30				81		
																		КЛО	-	21	30				30		
																		-	-	-	-				-		
																		-	-	-	-				-		
																		-	-	-	-				-		
																		-	-	-	-				-		
																		-	-	-	-				-		

ТО - таксационные описания Ф - фактическая характеристика лесного насаждения

192

Исполнитель работ по проведению лесопатологического обследования: инженер-лесопатолог I категории отдела защиты леса и ГЛПМ филиала ФБУ "Рослесозащита" "ЦЗЛ Ставропольского края"

ФИО Луковской А.И.

Подпись 

Утверждаю
Заместитель главы администрации города Пятигорска
начальник Муниципального учреждения "Управление
городского хозяйства, транспорта и связи
администрации города Пятигорска
И.А. Андриянов
Дата: 09.11.2021

**Акт
лесопатологического обследования № 2024 - 10 / 1 - 202**

лесных насаждений Городские леса города-курорта Пятигорска лесничество (лесопарк)
Ставропольский край (субъект Российской Федерации)

Способ лесопатологического обследования:

1. Визуальный

✓

2. Инструментальный

Место проведения

Участковое лесничество	Урочище (дача)	Квартал	Выдел	Площадь выдела, га	Лесопатологический выдел	Площадь лесопатологического выдела, га
Машукское	-	28	3	1,97	-	-

Лесопатологическое обследование проведено на общей площади 1,97 га

Кадастровый номер участка: -

(для участков, предоставленных в постоянное (бессрочное) пользование, аренду)

Документ о праве пользования:

-

(тип документа о праве пользования, дата, номер, вид разрешенного использования лесов)

1. Визуальное (рекогносцировочное) лесопатологическое обследование

(раздел включается в акт, в случае проведения лесопатологического обследования визуальным способом).

Наземное

Дистанционное

1.1. На площади 1,97 га, фактическая таксационная характеристика лесного насаждения не соответствует таксационному описанию.

Причина несоответствия: Ошибка лесоустройства

Ведомость участков с выявленными несоответствиями приведена в приложении 1 к Акту.

1.2. Лесные насаждения с нарушенной и утраченной устойчивостью выявлены на площад 1,97 га

Участковое лесничество	Урочище (дача)	квартал	выдел	Площадь, га		Причина ослабления (гибели)
				с нарушенной устойчивостью	с утраченной устойчивостью	
1	2	3	4	5	6	7
Машукское		28	3	1,97	-	Внутривидовая конкуренция, Погодные условия.
Итого				1,97	-	

Состояние обследованных лесных насаждений приведено в приложениях 1.1 – 1.4 к Акту в зависимости от метода проведения ЛПО.

1.3. В обследованных лесных участках прогнозируется:

Прогноз	Площадь, га
Ослабление лесных насаждений	1,97
Усыхание лесных насаждений различной степени	-
Развитие очагов вредных организмов	-

1.4. Обнаружено загрязнение лесного участка отходами и выбросами **промышленными** **бытовыми**

Вид загрязнения	Размеры загрязнения			Объем, куб. м	Площадь загрязнения, га
	длина, м	ширина, м	высота, м		
1	2	3	4	5	6
-	-	-	-	-	-

ЗАКЛЮЧЕНИЕ

На площади 1,97 га, насаждение ослабленное. Средневзвешанная категория насаждения (Кср.нас. = 2,38). Согласно п.19 Правил санитарной безопасности в лесах в ослабленных насаждениях проведение санитарно-оздоровительных мероприятий не назначается.

Участковое лесничество	Урочище (дача)	Квартал	Выдел	Площадь выдела, га	Лесопатологический выдел	Площадь лесопатологического выдела, га	Вид мероприятия	Рекомендуемый срок проведения мероприятия
1	2	3	4	5	6	7	8	9
Машукское		28	3	1,97	-	-	Мероприятие не назначается	-

Дата проведения обследований 07.10.2024 Дата составления документа 25.10.2024

Исполнитель работ по проведению лесопатологического обследования: инженер-лесопатолог I категории отдела защиты леса и ГЛПМ филиала ФБУ "Рослесозащита" "ЦЗЛ Ставропольского края"

Ф.И.О. Луковской А.И.

Подпись 

Тел.: 8 (8652) 94-41-84

Результаты проведения лесопатологических обследований лесных насаждений за Октябрь месяц 2024 год

Субъект Российской Федерации Ставропольский край Лесничество (лесопарк) Городские леса города-курорта Пятигорска
 Участковое лесничество Машукское Урочище (лесная дача) -

Номер квартала	Номер выдела	Площадь выдела, га	Целевое назначение лесов	Категория защитных лесов	ОЗУ	Номер лесопатологического выдела	Площадь лесопатологического выдела, га	Состав породы	Таксационная характеристика							Число деревьев на пробе, шт.	Распределение деревьев по категориям состояния, % от запаса											Причины ослабления, повреждения	Подлежит рубке, %		Назначенные мероприятия								
									Доля породы	порода	возраст	средняя высота, м	средний диаметр, см	тип леса	полнота		бонитет	Запас 1 га, м³	без признаков ослабления		ослабленные		сильно ослабленные		усыхающие		свежий сухостой		свежий ветровал	свежий бурелом	старый сухостой	старый ветровал	старый бурелом	вид	площадь, га				
1	2	3	4	5	6	7	8	9	10	11	12	13	14	15	16	17	18	19	20	21	22	23	24	25	26	27	28	29	30	31	32	33	34	35	36	37			
28	3	1,97	Защитные	Городские леса	-	-	-	10ЯО	10	ЯО	75	17	22	СВСЛЧ	0,6	4	79	-	17,35	-	37,40	-	40,23	-	-	-	-	-	-	-	-	-	-	-	630, 820,	-	-	-	
-	-	-	-	-	-	-	-	-	-	-	-	-	-				-	-	-	-	-	-	-	-	-	-	-	-	-	-	-	-	-	-	-	-	-	-	
-	-	-	-	-	-	-	-	-	-	-	-	-	-				-	-	-	-	-	-	-	-	-	-	-	-	-	-	-	-	-	-	-	-	-	-	-
-	-	-	-	-	-	-	-	-	-	-	-	-	-				-	-	-	-	-	-	-	-	-	-	-	-	-	-	-	-	-	-	-	-	-	-	-
-	-	-	-	-	-	-	-	-	-	-	-	-	-				-	-	-	-	-	-	-	-	-	-	-	-	-	-	-	-	-	-	-	-	-	-	-
-	-	-	-	-	-	-	-	-	-	-	-	-	-				-	-	-	-	-	-	-	-	-	-	-	-	-	-	-	-	-	-	-	-	-	-	-
-	-	-	-	-	-	-	-	-	-	-	-	-	-				-	-	-	-	-	-	-	-	-	-	-	-	-	-	-	-	-	-	-	-	-	-	-
-	-	-	-	-	-	-	-	-	-	-	-	-	-				-	-	-	-	-	-	-	-	-	-	-	-	-	-	-	-	-	-	-	-	-	-	-
-	-	-	-	-	-	-	-	-	-	-	-	-	-	-	-	-	-	Итого по распределению:	17,35	-	37,40	-	40,23	-	-	-	-	-	-	-	-	-	-	-	-	-	-	-	

Условные обозначения: Н - деревья не подлежат рубке; Р - деревья подлежат рубке.


Итого по распределению: 17,35, 37,40, 40,23, 2,51, 2,51

Среднее повреждение Корне - 2,38
Отп.лек. - 0% Отп.обл. - 5,92%

Причины повреждения насаждения: Внутривидовая конкуренция (код 630), Погодные условия (код 820).

Исполнитель работ по проведению лесопатологического обследования: инженер-лесопатолог I категории отдела защиты леса и ГЛПМ филиала ФБУ "Рослесозащита" "ЦЗЛ Ставропольского края"

ФИО Луковской А.И.

Подпись 

Дата составления документа 25.10.2024

Телефон: 8 (8652) 94-41-84

Утверждаю
Заместитель главы администрации города Пятигорска
начальник Муниципального учреждения "Управление
городского хозяйства, транспорта и связи
администрации города Пятигорска
И.А. Андриянов
Дата: 29.11.24

Акт
лесопатологического обследования № 2024 - 10 / 1 - 203

лесных насаждений Городские леса города-курорта Пятигорска лесничество (лесопарк)
Ставропольский край (субъект Российской Федерации)

Способ лесопатологического обследования:

1. Визуальный

<input checked="" type="checkbox"/>
<input type="checkbox"/>

2. Инструментальный

Место проведения

Участковое лесничество	Урочище (дача)	Квартал	Выдел	Площадь выдела, га	Лесопатологический выдел	Площадь лесопатологическ о-го выдела, га
Машукское	-	28	4	8.36	-	-

Лесопатологическое обследование проведено на общей площади 8,36 га

Кадастровый номер участка: -

(для участков, предоставленных в постоянное (бессрочное) пользование, аренду)

Документ о праве пользования:

-

(тип документа о праве пользования, дата, номер, вид разрешенного использования лесов)

1. Визуальное (рекогносцировочное) лесопатологическое обследование

(раздел включается в акт, в случае проведения лесопатологического обследования визуальным способом).

Наземное

Дистанционное

1.1. На площади 8,36 га, фактическая таксационная характеристика лесного насаждения не соответствует таксационному описанию.

Причина несоответствия: Ошибка лесоустройства

Ведомость участков с выявленными несоответствиями приведена в приложении 1 к Акту.

1.2. Лесные насаждения с нарушенной и утраченной устойчивостью выявлены на площад 8,36 га

Участковое лесничество	Урочище (дача)	квартал	выдел	Площадь, га		Причина ослабления (гибели)
				с нарушенной устойчивостью	с утраченной устойчивостью	
1	2	3	4	5	6	7
Машукское		28	4	8,36	-	Внутривидовая конкуренция. Погодные условия.
Итого				8,36	-	

Состояние обследованных лесных насаждений приведено в приложениях 1.1 – 1.4 к Акту в зависимости от метода проведения ЛПО.

1.3. В обследованных лесных участках прогнозируется:

Прогноз	Площадь, га
Ослабление лесных насаждений	8,36
Усыхание лесных насаждений различной степени	-
Развитие очагов вредных организмов	-

1.4. Обнаружено загрязнение лесного участка отходами и выбросами **промышленными** **бытовыми**

Вид загрязнения	Размеры загрязнения			Объем, куб. м	Площадь загрязнения, га
	длина, м	ширина, м	высота, м		
1	2	3	4	5	6
-	-	-	-	-	-

ЗАКЛЮЧЕНИЕ

На площади 8,36 га, насаждение ослабленное. Средневзвешанная категория насаждения (Кер.нас. = 2,22).

Согласно п.19 Правил санитарной безопасности в лесах в ослабленных насаждениях проведение санитарно-оздоровительных мероприятий не назначается.

Участковое лесничество	Урочище (дача)	Квартал	Выдел	Площадь выдела, га	Лесопатологический выдел	Площадь лесопатологического выдела, га	Вид мероприятия	Рекомендуемый срок проведения мероприятия
1	2	3	4	5	6	7	8	9
Машукское		28	4	8,36	-	-	Мероприятие не назначается	-

Дата проведения обследований 07.10.2024 Дата составления документа 25.10.2024

Исполнитель работ по проведению лесопатологического обследования: инженер-лесопатолог 1 категории отдела защиты леса и ГЛПМ филиала ФБУ "Рослесозащита" "ЦЗЛ Ставропольского края"

Ф.И.О. Луковской А.И.

Подпись 

Тел.: 8 (8652) 94-41-84

Ведомость лесных участков с выявленными несоответствиями таксационным описаниям

Субъект Российской Федерации Ставропольский край Лесничество Городские леса города-курорта Пятигорска
Уч.лесничество Машукское Урочище(лесная дача) -


1	2	3	4	5	6	7	8	9	10	Таксационная характеристика								Заложено пробных площадей		
										11	12	13	14	15	16	17	18	19	20	21
Год проведения лесоустройства	Номер квартала	Номер выдела	Площадь выдела, га	Целевое назначение лесов	Категория защитных лесов	ОЗУ	Источник данных	Номер лесопатологического выдела	Площадь лесопатологического выдела, га	состав	порода	возраст, лет	средняя высота, м	средний диаметр, см	тип леса	полнота	бонитет	запас, м ³ /га	количество, шт.	общая площадь, га
2024	28	4	8,36	Защитные	Городские леса		ТО	Х	Х	8ЯО2ДНН	ЯО	75	19	27	СВСДУ	0,7	3	97	Х	Х
											ДНН	75	19	27				26		
											-	-	-	-				-		
											-	-	-	-				-		
											-	-	-	-				-		
											-	-	-	-				-		
											-	-	-	-				-		
											-	-	-	-				-		
					Городские леса		Ф	-	-	8ЯО2ДНН	ЯО	75	19	26	СВСДУ	0,6	3	97		
											ДНН	75	19	28				26		
											-	-	-	-				-		
											-	-	-	-				-		
											-	-	-	-				-		
											-	-	-	-				-		
											-	-	-	-				-		
											-	-	-	-				-		

ТО - таксационные описания Ф - фактическая характеристика лесного насаждения

123

Исполнитель работ по проведению лесопатологического обследования: инженер-лесопатолог 1 категории отдела защиты леса и ГЛПМ филиала ФБУ "Рослесозащита" "ЦЗЛ Ставропольского края"

ФИО Луковской А.И.

Подпись 

Результаты проведения лесопатологических обследований лесных насаждений за Октябрь месяца 2024 год

Субъект Российской Федерации Ставропольский край

Лесничество (лесопарк) Городские леса города-курорта Пятигорска

Участковое лесничество Машукское

Урочище (лесная дача) -

1	2	3	4	5	6	7	8	9	Таксационная характеристика								19	Распределение деревьев по категориям состояния, % от запаса													34	35	Назначенные мероприятия																				
									10	11	12	13	14	15	16	17		18	без признаков ослабления		ослабленные		усыхающие		28	29	30	31	32	33			Причины ослабления, повреждения	Подлежат рубке, %	36	37																	
																			Н	Р	Н	Р	Н	Р													Н	Р															
28	4	8,36	Защитные	Городские леса	-	-	-	8ЯЮ2ДНН	8	ЯЮ	75	19	26	СВС,ДЧ	0,6	3	97	22,98	-	45,87	-	29,39	-	-	-	-	-	-	-	-	0,88	-	0,88	630, 820, *	-	Мероприятие не назначается	-																
									2	ДНН	75	19	28				26	9,64	-	33,58	-	49,64	-	-	-	-	-	-	-	3,57	3,57																						
									-	-	-	-	-				-	-	-	-	-	-	-	-	-	-	-	-	-	-	-																						
									-	-	-	-	-				-	-	-	-	-	-	-	-	-	-	-	-	-	-	-	-																					
									-	-	-	-	-				-	-	-	-	-	-	-	-	-	-	-	-	-	-	-	-																					
									-	-	-	-	-				-	-	-	-	-	-	-	-	-	-	-	-	-	-	-	-																					
									-	-	-	-	-				-	-	-	-	-	-	-	-	-	-	-	-	-	-	-	-																					
									-	-	-	-	-				-	-	-	-	-	-	-	-	-	-	-	-	-	-	-	-																					
									-	-	-	-	-				-	-	-	-	-	-	-	-	-	-	-	-	-	-	-	-																					
									-	-	-	-	-				-	-	-	-	-	-	-	-	-	-	-	-	-	-	-	-																					
Итого по распределению:																			20,14	-	43,26	-	33,70	-	-	-	-	-	-	-	-	-	-	-	-	-	-	-	-	-	-	-	-	-	-	-	-	-	-	-	-	-	-

Условные обозначения: Н - деревья не подлежат рубке; Р - деревья подлежат рубке.

Итого по распределению:

Средневозраст: 222
Отп.лес. - 0%
Кер.лес. - 2,22
Отп.бел. - 2,9%

Причины повреждения насаждения: Внутривидовая конкуренция (код 630), Погодные условия (код 820).

Исполнитель работ по проведению лесопатологического обследования: инженер-лесопатолог I категории отдела защиты леса и ГЛПМ филиала ФБУ "Рослесозащита" "ЦЗЛ Ставропольского края"

ФИО Луковской А.И.

Подпись

Дата составления документа 25.10.2024

Телефон: 8 (8652) 94-41-84

Средний диаметр лесного насаждения - 26,4 см

Утверждаю
Заместитель главы администрации города Пятигорска
начальник Муниципального учреждения "Управление
городского хозяйства, транспорта и связи
администрации города Пятигорска"
И.А. Андриянов
Дата: 16.02.24

**Акт
лесопатологического обследования № 2024 - 10 / 1 - 204**

лесных насаждений Городские леса города-курорта Пятигорска лесничество (лесопарк)
Ставропольский край (субъект Российской Федерации)

Способ лесопатологического обследования:

- 1. Визуальный
- 2. Инструментальный

✓

Место проведения

Участковое лесничество	Урочище (дача)	Квартал	Выдел	Площадь выдела, га	Лесопатологический выдел	Площадь лесопатологического выдела, га
Машукское	-	28	5	3,02	-	-

Лесопатологическое обследование проведено на общей площади 3,02 га

Кадастровый номер участка: -
(для участков, предоставленных в постоянное (бессрочное) пользование, аренду)

Документ о праве пользования:

-

(тип документа о праве пользования, дата, номер, вид разрешенного использования лесов)

1. Визуальное (рекогносцировочное) лесопатологическое обследование

(раздел включается в акт, в случае проведения лесопатологического обследования визуальным способом).

Наземное

Дистанционное

1.1. На площади 3,02 га, фактическая таксационная характеристика лесного насаждения не соответствует таксационному описанию.

Причина несоответствия: Ошибка лесоустройства

Ведомость участков с выявленными несоответствиями приведена в приложении 1 к Акту.

1.2. Лесные насаждения с нарушенной и утраченной устойчивостью выявлены на площад 3,02 га

Участковое лесничество	Урочище (дача)	квартал	выдел	Площадь, га		Причина ослабления (гибели)
				с нарушенной устойчивостью	с утраченной устойчивостью	
1	2	3	4	5	6	7
Машукское		28	5	3,02	-	Межвидовая конкуренция, Погодные условия.
Итого				3,02	-	

Состояние обследованных лесных насаждений приведено в приложениях 1.1 – 1.4 к Акту в зависимости от метода проведения ЛПО.

1.3. В обследованных лесных участках прогнозируется:

Прогноз	Площадь, га
Ослабление лесных насаждений	3,02
Усыхание лесных насаждений различной степени	-
Развитие очагов вредных организмов	-

1.4. Обнаружено загрязнение лесного участка отходами и выбросами **промышленными** **бытовыми**

Вид загрязнения	Размеры загрязнения			Объем, куб. м	Площадь загрязнения, га
	длина, м	ширина, м	высота, м		
1	2	3	4	5	6
-	-	-	-	-	-

ЗАКЛЮЧЕНИЕ

На площади 3,02 га, насаждение ослабленное. Средневзвешанная категория насаждения (Кср.нас. = 2,37).

Согласно п.19 Правил санитарной безопасности в лесах в ослабленных насаждениях проведение санитарно-оздоровительных мероприятий не назначается.

Участковое лесничество	Урочище (дача)	Квартал	Выдел	Площадь выдела, га	Лесопатологический выдел	Площадь лесопатологического выдела, га	Вид мероприятия	Рекомендуемый срок проведения мероприятия
1	2	3	4	5	6	7	8	9
Машукское		28	5	3,02	-	-	Мероприятие не назначается	,

Дата проведения обследований 07.10.2024 Дата составления документа 25.10.2024

Исполнитель работ по проведению лесопатологического обследования: инженер-лесопатолог I категории отдела защиты леса и ГЛПМ филиала ФБУ "Рослесозащита" "ЦЗЛ Ставропольского края"

Ф.И.О. Луковской А.И.

Подпись 

Тел.: 8 (8652) 94-41-84

Ведомость лесных участков с выявленными несоответствиями таксационным описаниям

Субъект Российской Федерации Ставропольский край

Лесничество

Городские леса города-курорта Пятигорска

Уч. лесничество Машукское

Урочище(лесная дача)

1	2	3	4	5	6	7	8	9	10	Таксационная характеристика								Заложено пробных площадей					
										11	12	13	14	15	16	17	18	19	20	21			
2024	28	5	3,02	Защитные	Городские леса	-	ТО	Х	Х	10ЯО	ЯО	75	12	17	СВСДЧ	0,5	5	120	Х	Х			
											-	-	-	-									
											-	-	-	-									
											-	-	-	-									
											-	-	-	-									
											-	-	-	-									
											-	-	-	-									
											-	-	-	-									
					Городские леса					Ф	-	-	10ЯО1	ЯО	75	12	18	СВСДЧ	0,6	5	121	-	-
														-	-	-	-						
														-	-	-	-						
														-	-	-	-						
														-	-	-	-						
														-	-	-	-						
														-	-	-	-						
														-	-	-	-						

ТО - таксационные описания Ф - фактическая характеристика лесного насаждения

121

Исполнитель работ по проведению лесопатологического обследования: инженер-лесопатолог 1 категории отдела защиты леса и ГЛПМ филиала ФБУ "Рослесозащита" "ЦЗЛ Ставропольского края"

ФИО Луковской А.И.

Подпись 

Результаты проведения лесопатологических обследований лесных насаждений за Октябрь месяц 2024 год

Субъект Российской Федерации Ставропольский край

Лесничество (лесопарк) Городские леса города-курорта Пятигорска

Участковое лесничество Машукское

Урочище (лесная дача) -

1	2	3	4	5	6	7	8	9	Таксационная характеристика									19	Распределение деревьев по категориям состояния, % от запаса														34	35		36		37				
									10	11	12	13	14	15	16	17	18		без признаков ослабления		ослабленные		сильно ослабленные		усыхающие		28	29	30	31	32	33		Причины ослабления, повреждения	Подлежит рубке, %		Назначенные мероприятия					
																			Н	Р	Н	Р	Н	Р	Н	Р									вид	площадь, га						
28	5	3,02	Защитные	Городские леса	-	-	-	10Я0	Доля породы	порода	возраст	средняя высота, м	средний диаметр, см	тип леса	полнота	бонитет	Запас I кв. м ³	Число деревьев на пробе, шт.	20	21	22	23	24	25	26	27	28	29	30	31	32	33	610, 820, ,	-	Мероприятие не назначается	-						
									10	Я0	75	12	18	СВСДУ	0,6	5	121	-	24,90	-	23,75	-	46,17	-	-	-	-	-	-	1,75	1,37	2,06										
Итого по распределению:																			24,90	-	23,75	-	46,17	-	-	-	-	-	-	-	-	-	-	-	-	1,75	1,37	2,06				

Условные обозначения: Н - деревья не подлежат рубке; Р - деревья подлежат рубке.

Итого по распределению:

Средневозраст: 2,37
Отл. лес: 0%
Отл. обд.: 3,18%

Причины повреждения насаждения: Межвидовая конкуренция (код 610), Погодные условия (код 820).

Исполнитель работ по проведению лесопатологического обследования: инженер-лесопатолог I категории отдела защиты леса и ГЛПМ филиала ФБУ "Рослесозащита" "ЦЗЛ Ставропольского края"

ФИО Луковской А.И.

Подпись 

Дата составления документа 25.10.2024

Телефон: 8 (8652) 94-41-84