

Утверждаю  
Заместитель главы администрации города Пятигорска  
начальник Муниципального учреждения "Управление  
городского хозяйства, транспорта и связи  
администрации города Пятигорска  
И.А. Андриянов

Дата: 09.11.24

**Акт  
лесопатологического обследования № 2024 - 10 / 1 - 213**

лесных насаждений Городские леса города-курорта Пятигорска лесничество (лесопарк)  
Ставропольский край (субъект Российской Федерации)

Способ лесопатологического обследования:

1. Визуальный  
2. Инструментальный

<input checked="" type="checkbox"/>
<input type="checkbox"/>

**Место проведения**

Участковое лесничество	Урочище (дача)	Квартал	Выдел	Площадь выдела, га	Лесопатологический выдел	Площадь лесопатологического выдела, га
Машукское	-	29	1	1,21	-	-

Лесопатологическое обследование проведено на общей площади 1,21 га

Кадастровый номер участка: -

(для участков, предоставленных в постоянное (бессрочное) пользование, аренду)

Документ о праве пользования:

(тип документа о праве пользования, даты, номер, вид разрешенного использования лесов)

### 1. Визуальное (рекогносцировочное) лесопатологическое обследование

(раздел включается в акт, в случае проведения лесопатологического обследования визуальным способом).

Наземное

Дистанционное

1.1. На площади 1,21 га, фактическая таксационная характеристика лесного насаждения не соответствует таксационному описанию.

Причина несоответствия: Ошибка лесоустройства

Ведомость участков с выявленными несоответствиями приведена в приложении 1 к Акту.

1.2. Лесные насаждения с нарушенной и утраченной устойчивостью выявлены на площад 1,21 га

Участковое лесничество	Урочище (дача)	квартал	выдел	Площадь, га		Причина ослабления (гибели)
				с нарушенной устойчивостью	с утраченной устойчивостью	
1	2	3	4	5	6	7
Машукское		29	1	1,21	-	Мсжвидовая конкуренция, Погодные условия.
Итого				1,21	-	

Состояние обследованных лесных насаждений приведено в приложениях 1.1 – 1.4 к Акту в зависимости от метода проведения ЛПО.

1.3. В обследованных лесных участках прогнозируется:

Прогноз	Площадь, га
Ослабление лесных насаждений	1,21
Усыхание лесных насаждений различной степени	-
Развитие очагов вредных организмов	-

1.4. Обнаружено загрязнение лесного участка отходами и выбросами **промышленными**  **бытовыми**

Вид загрязнения	Размеры загрязнения			Объем, куб. м	Площадь загрязнения, га
	длина, м	ширина, м	высота, м		
1	2	3	4	5	6
-	-	-	-	-	-

### ЗАКЛЮЧЕНИЕ

На площади 1,21 га, насаждение ослабленное. Средневзвешанная категория насаждения (Кср.нас. = 2,49).

Согласно п.19 Правил санитарной безопасности в лесах в ослабленных насаждениях проведение санитарно-оздоровительных мероприятий не назначается.

Участковое лесничество	Урочище (дача)	Квартал	Выдел	Площадь выдела, га	Лесопатологический выдел	Площадь лесопатологического выдела, га	Вид мероприятия	Рекомендуемый срок проведения мероприятия
1	2	3	4	5	6	7	8	9
Машукское		29	1	1,21	-	-	Мероприятие не назначается	-

Дата проведения обследований 07.10.2024 Дата составления документа 25.10.2024

Исполнитель работ по проведению лесопатологического обследования: инженер-лесопатолог 1 категории отдела защиты леса и ГЛПМ филиала ФБУ "Рослесозащита" "ЦЗЛ Ставропольского края"

Ф.И.О. Луковской А.И. Подпись 

Тел.: 8 (8652) 94-41-84



Утверждаю  
Заместитель главы администрации города Пятигорска  
начальник Муниципального учреждения "Управление  
городского хозяйства, транспорта и связи  
администрации города Пятигорска  
И.А. Андриянов  
Дата: 09.11.24

**Акт  
лесопатологического обследования № 2024 - 10 / 1 - 214**

лесных насаждений Городские леса города-курорта Пятигорска лесничество (лесопарк)  
Ставропольский край (субъект Российской Федерации)

Способ лесопатологического обследования:

1. Визуальный  
2. Инструментальный

<input checked="" type="checkbox"/>
<input type="checkbox"/>

**Место проведения**

Участковое лесничество	Урочище (дача)	Квартал	Выдел	Площадь выдела, га	Лесопатологический выдел	Площадь лесопатологического выдела, га
Машукское	-	29	2	3,28	-	-

Лесопатологическое обследование проведено на общей площади 3,28 га

Кадастровый номер участка: -  
(для участков, предоставленных в постоянное (бессрочное) пользование, аренду)

Документ о праве пользования:

*(тип документа о праве пользования, дата, номер, вид разрешенного использования лесов)*

**1. Визуальное (рекогносцировочное) лесопатологическое обследование**

(раздел включается в акт, в случае проведения лесопатологического обследования визуальным способом).

Наземное

Дистанционное

1.1. На площади 3,28 га, фактическая таксационная характеристика лесного насаждения не соответствует таксационному описанию.

**Причина несоответствия:** Ошибка лесоустройства

*Ведомость участков с выявленными несоответствиями приведена в приложении 1 к Акту.*

1.2. Лесные насаждения с нарушенной и утраченной устойчивостью выявлены на площад 3,28 га

Участковое лесничество	Урочище (дача)	квартал	выдел	Площадь, га		Причина ослабления (гибели)
				с нарушенной устойчивостью	с утраченной устойчивостью	
1	2	3	4	5	6	7
Машукское		29	2	3,28	-	Межвидовая конкуренция, Погодные условия.
Итого				3,28	-	

*Состояние обследованных лесных насаждений приведено в приложениях 1.1 – 1.4 к Акту в зависимости от метода проведения ЛНО.*

1.3. В обследованных лесных участках прогнозируется:

Прогноз	Площадь, га
Ослабление лесных насаждений	3,28
Усыхание лесных насаждений различной степени	-
Развитие очагов вредных организмов	-

1.4. Обнаружено загрязнение лесного участка отходами и выбросами **промышленными**  **бытовыми**

Вид загрязнения	Размеры загрязнения			Объем, куб. м	Площадь загрязнения, га
	длина, м	ширина, м	высота, м		
1	2	3	4	5	6
-	-	-	-	-	-

**ЗАКЛЮЧЕНИЕ**

На площади 3,28 га, насаждение сильно ослабленное. Средневзвешанная категория насаждения (Кер.нас. = 2,12). Согласно п.19 Правил санитарной безопасности в лесах в ослабленных насаждениях проведение санитарно-оздоровительных мероприятий не назначается.

Участковое лесничество	Урочище (дача)	Квартал	Выдел	Площадь выдела, га	Лесопатологический выдел	Площадь лесопатологического выдела, га	Вид мероприятия	Рекомендуемый срок проведения мероприятия
1	2	3	4	5	6	7	8	9
Машукское		29	2	3,28	-	-	Мероприятие не назначается	-

Дата проведения обследований 07.10.2024 Дата составления документа 25.10.2024

Исполнитель работ по проведению лесопатологического обследования: инженер-лесопатолог 1 категории отдела защиты леса и ГЛПМ филиала ФБУ "Рослесозащита" "ЦЗЛ Ставропольского края"

Ф.И.О. Луковской А.И.

Подпись 

Тел.: 8 (8652) 94-41-84


**Ведомость лесных участков с выявленными несоответствиями таксационным описаниям**

Субъект Российской Федерации Ставропольский край Лесничество Городские леса города-курорта Пятигорска  
Уч.лесничество Машукское Урочище(лесная дача) -

1	2	3	4	5	6	7	8	9	10	Таксационная характеристика								Заложено пробных площадей		
										11	12	13	14	15	16	17	18	19	20	21
2024	29	2	3,28	Защитные	Городские леса	-	ТО	Х	Х	9Г1ДНН	Г	90	17	24	СВСДЧ	0,6	4	98	Х	Х
											ДНН	90	17	24				8		
											-	-	-	-				-		
											-	-	-	-				-		
											-	-	-	-				-		
											-	-	-	-				-		
											-	-	-	-				-		
											-	-	-	-				-		
											-	-	-	-				-		
					Городские леса	-	Ф	-	-	9ЯО1Г+ДНН+ЛП	ЯО	-	16	18	СВСДЧ	0,6	4	84	-	-
											Г	90	18	24				14		
											ДНН	90	17	24				4		
											ЛП	-	17	20				1		
											-	-	-	-				-		
											-	-	-	-				-		
											-	-	-	-				-		
											-	-	-	-				-		
											-	-	-	-				-		

ТО - таксационные описания      Ф - фактическая характеристика лесного насаждения

**103**

Исполнитель работ по проведению лесопатологического обследования: инженер-лесопатолог 1 категории отдела защиты леса и ГЛПМ филиала ФБУ "Рослесозащита" "ЦЗЛ Ставропольского края"  
ФИО Луковской А.И. Подпись 





Утверждаю  
Заместитель главы администрации города Пятигорска  
начальник Муниципального учреждения "Управление  
городского хозяйства, транспорта и связи  
администрации города Пятигорска  
И.А. Андриянов  
Дата: 29.11.24

**Акт  
лесопатологического обследования № 2024 - 10 / 1 - 215**

лесных насаждений Городские леса города-курорта Пятигорска лесничество (лесопарк)  
Ставропольский край (субъект Российской Федерации)

Способ лесопатологического обследования: 1. Визуальный   
2. Инструментальный

**Место проведения**

Участковое лесничество	Урочище (дача)	Квартал	Выдел	Площадь выдела, га	Лесопатологический выдел	Площадь лесопатологического выдела, га
Машукское	-	29	3	2,18	-	-

Лесопатологическое обследование проведено на общей площади 2,18 га

Кадастровый номер участка: -  
(для участков, предоставленных в постоянное (бессрочное) пользование, аренду)

Документ о праве пользования:  
-

(тип документа о праве пользования, дата, номер, вид разрешенного использования лесов)



**1. Визуальное (рекогносцировочное) лесопатологическое обследование**

(раздел включается в акт, в случае проведения лесопатологического обследования визуальным способом).

Наземное

Дистанционное

1.1. На площади 2,18 га, фактическая таксационная характеристика лесного насаждения соответствует таксационному описанию.

Причина несоответствия: - \_\_\_\_\_

*Ведомость участков с выявленными несоответствиями приведена в приложении 1 к Акту.*

1.2. Лесные насаждения с нарушенной и утраченной устойчивостью выявлены на площад 2,18 га

Участковое лесничество	Урочище (дача)	квартал	выдел	Площадь, га		Причина ослабления (гибели)
				с нарушенной устойчивостью	с утраченной устойчивостью	
1	2	3	4	5	6	7
Машукское		29	3	2,18	-	Межвидовая конкуренция, Погодные условия.
Итого				2,18	-	

*Состояние обследованных лесных насаждений приведено в приложениях 1.1 – 1.4 к Акту в зависимости от метода проведения ЛПО.*

1.3. В обследованных лесных участках прогнозируется:

Прогноз	Площадь, га
Ослабление лесных насаждений	2,18
Усыхание лесных насаждений различной степени	-
Развитие очагов вредных организмов	-

1.4. Обнаружено загрязнение лесного участка отходами и выбросами **промышленными**  **бытовыми**

Вид загрязнения	Размеры загрязнения			Объем, куб. м	Площадь загрязнения, га
	длина, м	ширина, м	высота, м		
1	2	3	4	5	6
-	-	-	-	-	-

**ЗАКЛЮЧЕНИЕ**

На площади 2,18 га, насаждение ослабленное. Средневзвешанная категория насаждения (Кер.нас. = 2,06).

Согласно п.19 Правил санитарной безопасности в лесах в ослабленных насаждениях проведение санитарно-оздоровительных мероприятий не назначается.

Участковое лесничество	Урочище (дача)	Квартал	Выдел	Площадь выдела, га	Лесопатологический выдел	Площадь лесопатологического выдела, га	Вид мероприятия	Рекомендуемый срок проведения мероприятия
1	2	3	4	5	6	7	8	9
Машукское		29	3	2,18	-	-	Мероприятие не назначается	-

Дата проведения обследований 07.10.2024 Дата составления документа 25.10.2024

Исполнитель работ по проведению лесопатологического обследования: инженер-лесопатолог 1 категории отдела защиты леса и ГЛПМ филиала ФБУ "Рослесозащита" "ЦЗЛ Ставропольского края"

Ф.И.О. Луковской А.И.

Подпись 

Тел.: 8 (8652) 94-41-84





Утверждаю

Заместитель главы администрации города Пятигорска  
начальник Муниципального учреждения "Управление  
городского хозяйства, транспорта и связи  
администрации города Пятигорска

И.А. Андриянов

Дата: \_\_\_\_\_

**Акт**  
**лесопатологического обследования № 2024 - 10 / 1 - 419**

лесных насаждений \_\_\_\_\_ Городские леса города-курорта Пятигорска \_\_\_\_\_ лесничество (лесопарк)

\_\_\_\_\_ Ставропольский край \_\_\_\_\_ (субъект Российской Федерации)

Способ лесопатологического обследования:

1. Визуальный

<input checked="" type="checkbox"/>
<input type="checkbox"/>

2. Инструментальный

**Место проведения**

Участковое лесничество	Урочище (дача)	Квартал	Выдел	Площадь выдела, га	Лесопатологический выдел	Площадь лесопатологического выдела, га
Машукское	-	29	4	0,36	1	0,36

Лесопатологическое обследование проведено на общей площади 0,36 га

Кадастровый номер участка: \_\_\_\_\_

(для участков, предоставленных в постоянное (бессрочное) пользование, аренду)

Документ о праве пользования:

-

(тип документа о праве пользования, дата, номер, вид разрешенного использования лесов)

**1. Визуальное (рекогносцировочное) лесопатологическое обследование**  
(раздел включается в акт, в случае проведения лесопатологического обследования визуальным способом).

Наземное

Дистанционное

1.1. На площади 0,36 га, фактическая таксационная характеристика лесного насаждения не соответствует таксационному описанию.

**Причина несоответствия:** Ошибка лесоустройства

*Ведомость участков с выявленными несоответствиями приведена в приложении 1 к Акту.*

1.2. Лесные насаждения с нарушенной и утраченной устойчивостью выявлены на площад                      га

Участковое лесничество	Урочище (дача)	квартал	выдел	Площадь, га		Причина ослабления (гибели)
				с нарушенной устойчивостью	с утраченной устойчивостью	
1	2	3	4	5	6	7
Машукское		29	4			
Итого						

*Состояние обследованных лесных насаждений приведено в приложениях 1.1 – 1.4 к Акту в зависимости от метода проведения ЛПО.*

1.3. В обследованных лесных участках прогнозируется:

Прогноз	Площадь, га
Ослабление лесных насаждений	0,00
Усыхание лесных насаждений различной степени	0,0
Развитие очагов вредных организмов	-

1.4. Обнаружено загрязнение лесного участка отходами и выбросами **промышленными**   
**бытовыми**

Вид загрязнения	Размеры загрязнения			Объем, куб. м	Площадь загрязнения, га
	длина, м	ширина, м	высота, м		
1	2	3	4	5	6
-	-	-	-	-	-

**ЗАКЛЮЧЕНИЕ**

**#ЗНАЧ!**

Участковое лесничество	Урочище (дача)	Квартал	Выдел	Площадь выдела, га	Лесопатологический выдел	Площадь лесопатологического выдела, га	Вид мероприятия	Рекомендуемый срок проведения мероприятия
1	2	3	4	5	6	7	8	9
Машукское		29	4	0,36	1	0,36		

Дата проведения обследований 07.10.2024 Дата составления документа 25.10.2024

Исполнитель работ по проведению лесопатологического обследования: инженер-лесопатолог I категории отдела защиты леса и ГЛПМ филиала ФБУ "Рослесозащита" "ЦЗЛ Ставропольского края"

Ф.И.О. Луковской А.И. Подпись

Тел.: 8 (8652) 94-41-84



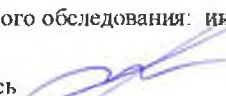
**Ведомость лесных участков с выявленными несоответствиями таксационным описаниям**

Субъект Российской Федерации Ставропольский край Лесничество Городские леса города-курорта Пятигорска  
Уч.лесничество Манукское Урочище(лесная дача) -

1	2	3	4	5	6	7	8	9	10	Таксационная характеристика									Заложено пробных площадей											
										11	12	13	14	15	16	17	18	19	20	21										
2024	29	4	0,36	Защитные	Городские леса	-	ГО	Х	0,3572	ЛАНЦШАФТНАЯ ПОЛЯНА	.	.	.	.	.	.	.	.	Х	Х										
											.	.	.	.	.	.	.	.												
											.	.	.	.	.	.	.	.												
											.	.	.	.	.	.	.	.												
											.	.	.	.	.	.	.	.												
											.	.	.	.	.	.	.	.												
											.	.	.	.	.	.	.	.												
					Городские леса		Ф			1	0,36	ЛАНЦШАФТНАЯ ПОЛЯНА	.	.	.	.	.	.	.	.	.	.	.	.	.	.	.			
													.	.	.	.	.	.	.	.	.	.	.	.	.	.	.	.	.	
													.	.	.	.	.	.	.	.	.	.	.	.	.	.	.	.	.	.
													.	.	.	.	.	.	.	.	.	.	.	.	.	.	.	.	.	.
													.	.	.	.	.	.	.	.	.	.	.	.	.	.	.	.	.	.
													.	.	.	.	.	.	.	.	.	.	.	.	.	.	.	.	.	.
													.	.	.	.	.	.	.	.	.	.	.	.	.	.	.	.	.	.

ГО - таксационные описания      Ф - фактическая характеристика лесного насаждения

0

Исполнитель работ по проведению лесопатологического обследования: инженер-лесопатолог 1 категории отдела защиты леса и ГЛПМ филиала ФБУ "Рослесозащита" "ЦЗЛ Ставропольского края"  
ФИО Луковской А.И. Подпись 





Утверждаю  
Заместитель главы администрации города Пятигорска  
начальник Муниципального учреждения "Управление  
городского хозяйства, транспорта и связи  
администрации города Пятигорска  
И.А. Андриянов  
Дата: 27.11.24

**Акт  
лесопатологического обследования № 2024 - 10 / 1 - 216**

лесных насаждений Городские леса города-курорта Пятигорска лесничество (лесопарк)  
Ставропольский край (субъект Российской Федерации)

Способ лесопатологического обследования:

1. Визуальный

<input checked="" type="checkbox"/>
<input type="checkbox"/>

2. Инструментальный

**Место проведения**

Участковое лесничество	Урочище (дача)	Квартал	Выдел	Площадь выдела, га	Лесопатологический выдел	Площадь лесопатологического выдела, га
Машукское	-	29	5	0,5	-	-

Лесопатологическое обследование проведено на общей площади 0,50 га

Кадастровый номер участка: \_\_\_\_\_

(для участков, предоставленных в постоянное (бессрочное) пользование, аренду)

Документ о праве пользования: \_\_\_\_\_

(тип документа о праве пользования, дата, номер, вид разрешенного использования лесов)

**1. Визуальное (рекогносцировочное) лесопатологическое обследование**  
(раздел включается в акт, в случае проведения лесопатологического обследования визуальным способом).

Наземное

Дистанционное

1.1. На площади 0,50 га, фактическая таксационная характеристика лесного насаждения соответствует таксационному описанию.

Причина несоответствия: -

*Ведомость участков с выявленными несоответствиями приведена в приложении 1 к Акту.*

1.2. Лесные насаждения с нарушенной и утраченной устойчивостью выявлены на площади 0,50 га

Участковое лесничество	Урочище (дача)	квартал	выдел	Площадь, га		Причина ослабления (гибели)
				с нарушенной устойчивостью	с утраченной устойчивостью	
1	2	3	4	5	6	7
Машукское		29	5	0,5	-	Межвидовая конкуренция, Погодные условия.
Итого				0,5	-	

*Состояние обследованных лесных насаждений приведено в приложениях 1.1 – 1.4 к Акту в зависимости от метода проведения ЛПО.*

1.3. В обследованных лесных участках прогнозируется:

Прогноз	Площадь, га
Ослабление лесных насаждений	0,50
Усыхание лесных насаждений различной степени	-
Развитие очагов вредных организмов	-

1.4. Обнаружено загрязнение лесного участка отходами и выбросами **промышленными**  -  
**бытовыми**  -

Вид загрязнения	Размеры загрязнения			Объем, куб. м	Площадь загрязнения, га
	длина, м	ширина, м	высота, м		
1	2	3	4	5	6
-	-	-	-	-	-

**ЗАКЛЮЧЕНИЕ**

На площади 0,50 га, насаждение ослабленное. Средневзвешанная категория насаждения (Кер.нас. = 1,72). Проведения санитарно-оздоровительных мероприятий не требуется

Участковое лесничество	Урочище (дача)	Квартал	Выдел	Площадь выдела, га	Лесопатологический выдел	Площадь лесопатологического выдела, га	Вид мероприятия	Рекомендуемый срок проведения мероприятия
1	2	3	4	5	6	7	8	9
Машукское		29	5	0,5	-	-	Мероприятие не требуется	-

Дата проведения обследований 07.10.2024 Дата составления документа 25.10.2024

Исполнитель работ по проведению лесопатологического обследования: инженер-лесопатолог I категории отдела защиты леса и ГЛПМ филиала ФБУ "Рослесозащита" "ЦЗЛ Староробльского края"

Ф.И.О. Луковской А.И.

Подпись 

Тел.: 8 (8652) 94-41-84

Утверждаю  
Заместитель главы администрации города Пятигорска  
начальник Муниципального учреждения "Управление  
городского хозяйства, транспорта и связи  
администрации города Пятигорска  
И.А. Андриянов  
Дата: 29.11.24

**Акт  
лесопатологического обследования № 2024 - 10 / 1 - 217**

лесных насаждений Городские леса города-курорта Пятигорска лесничество (лесопарк)  
Ставропольский край (субъект Российской Федерации)

Способ лесопатологического обследования: 1. Визуальный   
2. Инструментальный

**Место проведения**

Участковое лесничество	Урочище (дача)	Квартал	Выдел	Площадь выдела, га	Лесопатологический выдел	Площадь лесопатологического выдела, га
Машукское	-	29	6	2,57	-	-

Лесопатологическое обследование проведено на общей площади 2,57 га

Кадастровый номер участка: -  
(для участков, предоставленных в постоянное (бессрочное) пользование, аренду)

Документ о праве пользования:

*(тип документа о праве пользования, дата, номер, вид разрешенного использования лесов)*

**1. Визуальное (рекогносцировочное) лесопатологическое обследование**  
(раздел включается в акт, в случае проведения лесопатологического обследования визуальным способом).

Наземное  Дистанционное

1.1. На площади 2,57 га, фактическая таксационная характеристика лесного насаждения соответствует таксационному описанию.

Причина несоответствия: \_\_\_\_\_

*Ведомость участков с выявленными несоответствиями приведена в приложении 1 к Акту.*

1.2. Лесные насаждения с нарушенной и утраченной устойчивостью выявлены на площади 2,57 га

Участковое лесничество	Урочище (дача)	квартал	выдел	Площадь, га		Причина ослабления (гибели)
				с нарушенной устойчивостью	с утраченной устойчивостью	
1	2	3	4	5	6	7
Машукское		29	6	2,57	-	Внутривидовая конкуренция. Погодные условия.
Итого				2,57	-	

*Состояние обследованных лесных насаждений приведено в приложениях 1.1 – 1.4 к Акту в зависимости от метода проведения ЛПО.*

1.3. В обследованных лесных участках прогнозируется:

Прогноз	Площадь, га
Ослабление лесных насаждений	2,57
Усыхание лесных насаждений различной степени	-
Развитие очагов вредных организмов	-

1.4. Обнаружено загрязнение лесного участка отходами и выбросами **промышленными**  **бытовыми**

Вид загрязнения	Размеры загрязнения			Объем, куб. м	Площадь загрязнения, га
	длина, м	ширина, м	высота, м		
1	2	3	4	5	6
-	-	-	-	-	-

**ЗАКЛЮЧЕНИЕ**

На площади 2,57 га, насаждение ослабленное. Средневзвешанная категория насаждения (Кср.нас. = 2,06). Согласно п.19 Правил санитарной безопасности в лесах в ослабленных насаждениях проведение санитарно-оздоровительных мероприятий не назначается.

Участковое лесничество	Урочище (дача)	Квартал	Выдел	Площадь выдела, га	Лесопатологический выдел	Площадь лесопатологического выдела, га	Вид мероприятия	Рекомендуемый срок проведения мероприятия
1	2	3	4	5	6	7	8	9
Машукское		29	6	2,57	-	-	Мероприятие не назначается	-

Дата проведения обследований 07.10.2024 Дата составления документа 25.10.2024

Исполнитель работ по проведению лесопатологического обследования: инженер-лесопатолог I категории отдела защиты леса и ГЛПМ филиала ФБУ "Рослесозащита" "ЦЗЛ Ставропольского края"

Ф.И.О. Луковской А.И. Подпись  Тел.: 8 (8652) 94-41-84







Утверждаю  
Заместитель главы администрации города Пятигорска  
начальник Муниципального учреждения "Управление  
городского хозяйства, транспорта и связи  
администрации города Пятигорска  
И.А. Андриянов  
Дата: 29.11.24

**Акт  
лесопатологического обследования № 2024 - 10 / 1 - 218**

лесных насаждений Городские леса города-курорта Пятигорска лесничество (лесопарк)  
Ставропольский край (субъект Российской Федерации)

Способ лесопатологического обследования:

1. Визуальный   
2. Инструментальный

**Место проведения**

Участковое лесничество	Урочище (дача)	Квартал	Выдел	Площадь выдела, га	Лесопатологический выдел	Площадь лесопатологического выдела, га
Машукское	-	29	7	0,87	-	-

Лесопатологическое обследование проведено на общей площади 0,87 га

Кадастровый номер участка: -  
(для участков, предоставленных в постоянное (бессрочное) пользование, аренду)

Документ о праве пользования:

*(тип документа о праве пользования, дата, номер, вид разрешенного использования лесов)*

**1. Визуальное (рекогносцировочное) лесопатологическое обследование**  
(раздел включается в акт, в случае проведения лесопатологического обследования визуальным способом).

Наземное

Дистанционное

1.1. На площади 0,87 га, фактическая таксационная характеристика лесного насаждения не соответствует таксационному описанию.

**Причина несоответствия: Ошибка лесоустройства**

*Ведомость участков с выявленными несоответствиями приведена в приложении 1 к Акту.*

1.2. Лесные насаждения с нарушенной и утраченной устойчивостью выявлены на площади 0,87 га

Участковое лесничество	Урочище (дача)	квартал	выдел	Площадь, га		Причина ослабления (гибели)
				с нарушенной устойчивостью	с утраченной устойчивостью	
1	2	3	4	5	6	7
Машукское		29	7	0,87	-	Межвидовая конкуренция. Погодные условия.
Итого				0,87	-	

*Состояние обследованных лесных насаждений приведено в приложениях 1.1 – 1.4 к Акту в зависимости от метода проведения ЛПО.*

1.3. В обследованных лесных участках прогнозируется:

Прогноз	Площадь, га
Ослабление лесных насаждений	0,87
Усыхание лесных насаждений различной степени	-
Развитие очагов вредных организмов	-

1.4. Обнаружено загрязнение лесного участка отходами и выбросами **промышленными**  **бытовыми**

Вид загрязнения	Размеры загрязнения			Объем, куб. м	Площадь загрязнения, га
	длина, м	ширина, м	высота, м		
1	2	3	4	5	6
-	-	-	-	-	-

**ЗАКЛЮЧЕНИЕ**

На площади 0,87 га, насаждение ослабленное. Средневзвешанная категория насаждения (Кср.нас. = 1,94). Проведения санитарно-оздоровительных мероприятий не требуется

Участковое лесничество	Урочище (дача)	Квартал	Выдел	Площадь выдела, га	Лесопатологический выдел	Площадь лесопатологического выдела, га	Вид мероприятия	Рекомендуемый срок проведения мероприятия
1	2	3	4	5	6	7	8	9
Машукское		29	7	0,87	-	-	Мероприятие не требуется	-

Дата проведения обследований 07.10.2024 Дата составления документа 25.10.2024

Исполнитель работ по проведению лесопатологического обследования: инженер-лесопатолог I категории отдела защиты леса и ГЛПМ филиала ФБУ "Рослесозащита" "ЦЗЛ Ставропольского края"

Ф.И.О. Луковской А.И.

Подпись 

Тел.: 8 (8652) 94-41-84

Ведомость лесных участков с выявленными несоответствиями таксационным описаниям

Субъект Российской Федерации Ставропольский край

Лесничество

Городские леса города-курорта Пятигорска

Уч.лесничество Машукское

Урочище(лесная дача) -

1	2	3	4	5	6	7	8	9	10	Таксационная характеристика								Заложено пробных площадей							
										11	12	13	14	15	16	17	18	19	20	21					
2024	29	7	0,87	Защитные	Городские леса	-	ТО	X	X	5ДНН5Г	ДНН	80	20	29	СВСДЧ	0,7	3	67	X	X					
											Г	80	20	29				92							
											-	-	-	-				-							
											-	-	-	-				-							
											-	-	-	-				-							
											-	-	-	-				-							
											-	-	-	-				-							
											-	-	-	-				-							
											-	-	-	-				-							
					Городские леса		Ф	-	-	-	6Г-4ДНН	-	-	-	-	Г	80	20	30	СВСДЧ	0,7	3	92	-	-
																ДНН	80	20	30				67		
																-	-	-	-				-		
																-	-	-	-				-		
																-	-	-	-				-		
																-	-	-	-				-		
																-	-	-	-				-		
																-	-	-	-				-		
																-	-	-	-				-		

ТО - таксационные описания Ф - фактическая характеристика лесного насаждения

159

Исполнитель работ по проведению лесопатологического обследования: инженер-лесопатолог I категории отдела защиты леса и ГЛПМ филиала ФБУ "Рослесозащита" "ЦЗЛ Ставропольского края"

ФИО Луковской А.И.

Подпись





Утверждаю  
Заместитель главы администрации города Пятигорска  
начальник Муниципального учреждения "Управление  
городского хозяйства, транспорта и связи  
администрации города Пятигорска  
И.А. Андриянов  
Дата: 22.11.24

**Акт  
лесопатологического обследования № 2024 - 10 / 1 - 219**

лесных насаждений Городские леса города-курорта Пятигорска лесничество (лесопарк)  
Ставропольский край (субъект Российской Федерации)

Способ лесопатологического обследования:

1. Визуальный   
2. Инструментальный

**Место проведения**

Участковое лесничество	Урочище (дача)	Квартал	Выдел	Площадь выдела, га	Лесопатологический выдел	Площадь лесопатологического выдела, га
Машукское	-	29	8	1,84	-	-

Лесопатологическое обследование проведено на общей площади 1,84 га

Кадастровый номер участка: -  
(для участков, предоставленных в постоянное (бессрочное) пользование, аренду)

Документ о праве пользования:

-

(тип документа о праве пользования, дата, номер, вид разрешенного использования лесов)



### 1. Визуальное (рекогносцировочное) лесопатологическое обследование

(раздел включается в акт, в случае проведения лесопатологического обследования визуальным способом).

Наземное

Дистанционное

1.1. На площади 1,84 га, фактическая таксационная характеристика лесного насаждения соответствует таксационному описанию.

Причина несоответствия: -

*Ведомость участков с выявленными несоответствиями приведена в приложении 1 к Акту.*

1.2. Лесные насаждения с нарушенной и утраченной устойчивостью выявлены на площад 1,84 га

Участковое лесничество	Урочище (дача)	квартал	выдел	Площадь, га		Причина ослабления (гибели)
				с нарушенной устойчивостью	с утраченной устойчивостью	
1	2	3	4	5	6	7
Машукское		29	8	1,84	-	Межвидовая конкуренция, Погодные условия.
Итого				1,84	-	

*Состояние обследованных лесных насаждений приведено в приложениях 1.1 – 1.4 к Акту в зависимости от метода проведения ЛПО.*

1.3. В обследованных лесных участках прогнозируется:

Прогноз	Площадь, га
Ослабление лесных насаждений	1,84
Усыхание лесных насаждений различной степени	-
Развитие очагов вредных организмов	-

1.4. Обнаружено загрязнение лесного участка отходами и выбросами **промышленными**  **бытовыми**

Вид загрязнения	Размеры загрязнения			Объем, куб. м	Площадь загрязнения, га
	длина, м	ширина, м	высота, м		
1	2	3	4	5	6
-	-	-	-	-	-

### ЗАКЛЮЧЕНИЕ

На площади 1,84 га, насаждение ослабленное. Средневзвешанная категория насаждения (Кер.нас. = 1,67). Проведения санитарно-оздоровительных мероприятий не требуется

Участковое лесничество	Урочище (дача)	Квартал	Выдел	Площадь выдела, га	Лесопатологический выдел	Площадь лесопатологического выдела, га	Вид мероприятия	Рекомендуемый срок проведения мероприятия
1	2	3	4	5	6	7	8	9
Машукское		29	8	1,84	-	-	Мероприятие не требуется	-

Дата проведения обследований 07.10.2024

Дата составления документа 25.10.2024

Исполнитель работ по проведению лесопатологического обследования: инженер-лесопатолог 1 категории отдела защиты леса и ГЛПМ филиала ФБУ "Рослесозащита" "ЦЗЛ Ставропольского края"

Ф.И.О. Луковской А.И.

Подпись 

Тел.: 8 (8652) 94-41-84





Утверждаю  
Заместитель главы администрации города Пятигорска  
начальник Муниципального учреждения "Управление  
городского хозяйства, транспорта и связи  
администрации города Пятигорска  
И.А. Андриянов  
Дата: 19.11.24

**Акт  
лесопатологического обследования № 2024 - 10 / 1 - 220**

лесных насаждений Городские леса города-курорта Пятигорска лесничество (лесопарк)  
Ставропольский край (субъект Российской Федерации)

Способ лесопатологического обследования: 1. Визуальный   
2. Инструментальный

**Место проведения**

Участковое лесничество	Урочище (дача)	Квартал	Выдел	Площадь выдела, га	Лесопатологический выдел	Площадь лесопатологического выдела, га
Машукское	-	29	9	3,31	-	-

Лесопатологическое обследование проведено на общей площади 3,31 га

Кадастровый номер участка: -  
(для участков, предоставленных в постоянное (бессрочное) пользование, аренду)

Документ о праве пользования:

-

(тип документа о праве пользования, дата, номер, вид разрешенного использования лесов)

**1. Визуальное (рекогносцировочное) лесопатологическое обследование**

(раздел включается в акт, в случае проведения лесопатологического обследования визуальным способом).

Наземное

Дистанционное

1.1. На площади 3,31 га, фактическая таксационная характеристика лесного насаждения соответствует таксационному описанию.

Причина несоответствия: -

*Ведомость участков с выявленными несоответствиями приведена в приложении 1 к Акту.*

1.2. Лесные насаждения с нарушенной и утраченной устойчивостью выявлены на площад 3,31 га

Участковое лесничество	Урочище (дача)	квартал	выдел	Площадь, га		Причина ослабления (гибели)
				с нарушенной устойчивостью	с утраченной устойчивостью	
1	2	3	4	5	6	7
Машукское		29	9	3,31	-	Межвидовая конкуренция. Погодные условия.
Итого				3,31	-	

*Состояние обследованных лесных насаждений приведено в приложениях 1.1 – 1.4 к Акту в зависимости от метода проведения ЛПО.*

1.3. В обследованных лесных участках прогнозируется:

Прогноз	Площадь, га
Ослабление лесных насаждений	3,31
Усыхание лесных насаждений различной степени	-
Развитие очагов вредных организмов	-

1.4. Обнаружено загрязнение лесного участка отходами и выбросами **промышленными**  **бытовыми**

Вид загрязнения	Размеры загрязнения			Объем, куб. м	Площадь загрязнения, га
	длина, м	ширина, м	высота, м		
1	2	3	4	5	6
-	-	-	-	-	-

**ЗАКЛЮЧЕНИЕ**

На площади 3,31 га, насаждение ослабленное. Средневзвешанная категория насаждения (Кср.нас. = 1,59). Проведения санитарно-оздоровительных мероприятий не требуется

Участковое лесничество	Урочище (дача)	Квартал	Выдел	Площадь выдела, га	Лесопатологический выдел	Площадь лесопатологического выдела, га	Вид мероприятия	Рекомендуемый срок проведения мероприятия
1	2	3	4	5	6	7	8	9
Машукское		29	9	3,31	-	-	Мероприятие не требуется	-

Дата проведения обследований 07.10.2024 Дата составления документа 25.10.2024

Исполнитель работ по проведению лесопатологического обследования: инженер-лесопатолог 1 категории отдела защиты леса и ГЛПМ филиала ФБУ "Рослесозащита" "ЦЗЛ Ставропольского края"

Ф.И.О. Луковской А.И.

Подпись 

Тел.: 8 (8652) 94-41-84



Утверждаю  
Заместитель главы администрации города Пятигорска  
начальник Муниципального учреждения "Управление  
городского хозяйства, транспорта и связи  
администрации города Пятигорска  
И.А. Андриянов

Дата: 29.11.24

**Акт**  
**лесопатологического обследования № 2024 - 10 / 1 - 221**

лесных насаждений Городские леса города-курорта Пятигорска лесничество (лесопарк)  
Ставропольский край (субъект Российской Федерации)

Способ лесопатологического обследования: 1. Визуальный   
2. Инструментальный

**Место проведения**

Участковое лесничество	Урочище (дача)	Квартал	Выдел	Площадь выдела, га	Лесопатологический выдел	Площадь лесопатологического выдела, га
Машукское	-	29	10	0,71	-	-

Лесопатологическое обследование проведено на общей площади 0,71 га

Кадастровый номер участка: -  
(для участков, предоставленных в постоянное (бессрочное) пользование, аренду)

Документ о праве пользования:

-

(тип документа о праве пользования, дата, номер, вид разрешенного использования лесов)



### 1. Визуальное (рекогноспировочное) лесопатологическое обследование

(раздел включается в акт, в случае проведения лесопатологического обследования визуальным способом).

Наземное

Дистанционное

1.1. На площади 0,71 га, фактическая таксационная характеристика лесного насаждения не соответствует таксационному описанию.

**Причина несоответствия:** Ошибка лесоустройства

Ведомость участков с выявленными несоответствиями приведена в приложении 1 к Акту.

1.2. Лесные насаждения с нарушенной и утраченной устойчивостью выявлены на площад 0,71 га

Участковое лесничество	Урочище (дача)	квартал	выдел	Площадь, га		Причина ослабления (гибели)
				с нарушенной устойчивостью	с утраченной устойчивостью	
1	2	3	4	5	6	7
Машукское		29	10	0,71	-	Внутривидовая конкуренция. Погодные условия.
Итого				0,71	-	

Состояние обследованных лесных насаждений приведено в приложениях 1.1 – 1.4 к Акту в зависимости от метода проведения ЛПО.

1.3. В обследованных лесных участках прогнозируется:

Прогноз	Площадь, га
Ослабление лесных насаждений	0,71
Усыхание лесных насаждений различной степени	-
Развитие очагов вредных организмов	-

1.4. Обнаружено загрязнение лесного участка отходами и выбросами **промышленными**  **бытовыми**

Вид загрязнения	Размеры загрязнения			Объем, куб. м	Площадь загрязнения, га
	длина, м	ширина, м	высота, м		
1	2	3	4	5	6
-	-	-	-	-	-

### ЗАКЛЮЧЕНИЕ

На площади 0,71 га, насаждение ослабленное. Средневзвешанная категория насаждения (Кср.нас. = 1,7). Проведения санитарно-оздоровительных мероприятий не требуется

Участковое лесничество	Урочище (дача)	Квартал	Выдел	Площадь выдела, га	Лесопатологический выдел	Площадь лесопатологического выдела, га	Вид мероприятия	Рекомендуемый срок проведения мероприятия
1	2	3	4	5	6	7	8	9
Машукское		29	10	0,71	-	-	Мероприятия не требуются	-

Дата проведения обследований 07.10.2024 Дата составления документа 25.10.2024

Исполнитель работ по проведению лесопатологического обследования: инженер-лесопатолог 1 категории отдела защиты леса и ГЛПМ филиала ФБУ "Рослесозащита" "ЦЗЛ Ставропольского края"

Ф.И.О. Луковской А.И.

Подпись 

Тел.: 8 (8652) 94-41-84



Ведомость лесных участков с выявленными несоответствиями таксационным описаниям

Субъект Российской Федерации Ставропольский край  
Уч.лесничество Манукское

Лесничество Городские леса города-курорта Пятигорска  
Урочище(лесная дача) -

1	2	3	4	5	6	7	8	9	10	Таксационная характеристика								Заложено пробных площадей				
										11	12	13	14	15	16	17	18	19	20	21		
2024	29	10	0,71	Защитные	Городские леса	-	ТО	Х	Х	10ЯО+ДНН	ЯО	80	20	29	СВСДЧ	0,7	3	132	Х	Х		
											-	-	-	-				-			-	-
											-	-	-	-				-			-	-
											-	-	-	-				-			-	-
											-	-	-	-				-			-	-
											-	-	-	-				-			-	-
											-	-	-	-				-			-	-
											-	-	-	-				-			-	-
											-	-	-	-				-			-	-
					Городские леса		Ф	-	-	8ЯО1ДНН1КЛО+Г	ЯО	80	20	30	СВСДЧ	0,7	3	128	-	-		
											ДНН	-	20	28				20				
											КЛО	-	19	24				8				
											Г	-	18	20				1				
											-	-	-	-				-				
											-	-	-	-				-				
											-	-	-	-				-				
											-	-	-	-				-				
											-	-	-	-				-				

ТО - таксационные описания      Ф - фактическая характеристика лесного насаждения

Исполнитель работ по проведению лесопатологического обследования: инженер-лесопатолог 1 категории отдела защиты леса и ГЛПМ филиала ФБУ "Рослесозащита" "ЦЗЛ  
Ставропольского края"

ФИО Луковской А.И.

Подпись 



Утверждаю  
Заместитель главы администрации города Пятигорска  
начальник Муниципального учреждения "Управление  
городского хозяйства, транспорта и связи  
администрации города Пятигорска  
И.А. Андриянов  
Дата: 19.11.24

**Акт  
лесопатологического обследования № 2024 - 10 / 1 - 222**

лесных насаждений Городские леса города-курорта Пятигорска лесничество (лесопарк)  
Ставропольский край (субъект Российской Федерации)

Способ лесопатологического обследования:

1. Визуальный

✓

2. Инструментальный

**Место проведения**

Участковое лесничество	Урочище (дача)	Квартал	Выдел	Площадь выдела, га	Лесопатологический выдел	Площадь лесопатологического выдела, га
Машукское	-	29	11	1,83	-	-

Лесопатологическое обследование проведено на общей площади 1,83 га

Кадастровый номер участка: -

(для участков, предоставленных в постоянное (бессрочное) пользование, аренду)

Документ о праве пользования:

-

(тип документа о праве пользования, дата, номер, вид разрешенного использования лесов)

**1. Визуальное (рекогносцировочное) лесопатологическое обследование**

(раздел включается в акт, в случае проведения лесопатологического обследования визуальным способом).

Наземное

Дистанционное

1.1. На площади 1,83 га, фактическая таксационная характеристика лесного насаждения не соответствует таксационному описанию.

**Причина несоответствия: Ошибка лесоустройства**

Ведомость участков с выявленными несоответствиями приведена в приложении 1 к Акту.

1.2. Лесные насаждения с нарушенной и утраченной устойчивостью выявлены на площади 1,83 га

Участковое лесничество	Урочище (дача)	квартал	выдел	Площадь, га		Причина ослабления (гибели)
				с нарушенной устойчивостью	с утраченной устойчивостью	
1	2	3	4	5	6	7
Машукское		29	11	1,83	-	Внутривидовая конкуренция. Погодные условия.
Итого				1,83	-	

Состояние обследованных лесных насаждений приведено в приложениях 1.1 – 1.4 к Акту в зависимости от метода проведения ЛПО.

1.3. В обследованных лесных участках прогнозируется:

Прогноз	Площадь, га
Ослабление лесных насаждений	1,83
Усыхание лесных насаждений различной степени	-
Развитие очагов вредных организмов	-

1.4. Обнаружено загрязнение лесного участка отходами и выбросами **промышленными**  **бытовыми**

Вид загрязнения	Размеры загрязнения			Объем, куб. м	Площадь загрязнения, га
	длина, м	ширина, м	высота, м		
1	2	3	4	5	6
-	-	-	-	-	-

**ЗАКЛЮЧЕНИЕ**

На площади 1,83 га, насаждение сильно ослабленное. Средневзвешанная категория насаждения (Кср.нас. = 2,51). Требуется инструментальное ЛПО

Участковое лесничество	Урочище (дача)	Квартал	Выдел	Площадь выдела, га	Лесопатологический выдел	Площадь лесопатологического выдела, га	Вид мероприятия	Рекомендуемый срок проведения мероприятия
1	2	3	4	5	6	7	8	9
Машукское		29	11	1,83	-	-	Требуется инструментальное ЛПО	-

Дата проведения обследований 07.10.2024 Дата составления документа 25.10.2024

Исполнитель работ по проведению лесопатологического обследования: инженер-лесопатолог I категории отдела защиты леса и ГЛПМ филиала ФБУ "Рослесозащита" "ЦЗЛ Старопольского края"

Ф.И.О. Луковской А.И. Подпись 

Тел.: 8 (8652) 94-41-84

**Ведомость лесных участков с выявленными несоответствиями таксационным описаниям**

Субъект Российской Федерации \_\_\_\_\_

Ставропольский край

Лесничество \_\_\_\_\_

Городские леса города-курорта Пятигорска

Уч. лесничество \_\_\_\_\_

Машукское

Урочище(лесная дача) \_\_\_\_\_

-

1	2	3	4	5	6	7	8	9	10	Таксационная характеристика								Заложено пробных площадей				
										11	12	13	14	15	16	17	18	19	20	21		
Год проведения лесосоустройства	Номер квартала	Номер выдела	Площадь выдела, га	Целевое назначение лесов	Категория защитных лесов	ОЗУ	Источник данных	Номер лесопатологического выдела	Площадь лесопатологического выдела, га	состав	порода	возраст, лет	средняя высота, м	средний диаметр, см	тип леса	полнота	бонитет	запас, м <sup>3</sup> /га	количество, шт.	общая площадь, га		
2024	29	11	1,5967	Защитные	Городские леса	-	ТО	Х	Х	9Г1ДНН	-	Г	80	20	29	СВСДЧ	0,7	3	156	Х	Х	
												ДНН	80	20	29				14			
												-	-	-	-				-			
												-	-	-	-				-			
												-	-	-	-				-			
												-	-	-	-				-			
												-	-	-	-				-			
												-	-	-	-				-			
		11	1,83	Защитные	Городские леса	-	Ф	-	-	-	9Г1ДНН	-	Г	80	20	30	СВСДЧ	0,7	3	157	-	-
													ДНН	80	20	28				14		
													-	-	-	-				-		
													-	-	-	-				-		
													-	-	-	-				-		
													-	-	-	-				-		
													-	-	-	-				-		
													-	-	-	-				-		


171

ТО - таксационные описания      Ф - фактическая характеристика лесного насаждения

Исполнитель работ по проведению лесопатологического обследования: инженер-лесопатолог 1 категории отдела защиты леса и ГЛПМ филиала ФБУ "Рослесозащита" "ЦЗЛ Ставропольского края"

ФИО Луковской А.И.

Подпись \_\_\_\_\_







Утверждаю  
Заместитель главы администрации города Пятигорска  
начальник Муниципального учреждения "Управление  
городского хозяйства, транспорта и связи  
администрации города Пятигорска  
И.А. Андриянов

Дата: 28.11.24

**Акт**  
**лесопатологического обследования № 2024 - 10 / 1 - 223**

лесных насаждений Городские леса города-курорта Пятигорска лесничество (лесопарк)  
Ставропольский край (субъект Российской Федерации)

Способ лесопатологического обследования:

1. Визуальный   
2. Инструментальный

**Место проведения**

Участковое лесничество	Урочище (дача)	Квартал	Выдел	Площадь выдела, га	Лесопатологический выдел	Площадь лесопатологического выдела, га
Машукское	-	29	12	2,92	-	-

Лесопатологическое обследование проведено на общей площади 2,92 га

Кадастровый номер участка: -  
(для участков, предоставленных в постоянное (бессрочное) пользование, аренду)

Документ о праве пользования:

-

(тип документа о праве пользования, дата, номер, вид разрешенного использования лесов)

**1. Визуальное (рекогносцировочное) лесопатологическое обследование**  
(раздел включается в акт, в случае проведения лесопатологического обследования визуальным способом).

Наземное

Дистанционное

1.1. На площади 2,92 га, фактическая таксационная характеристика лесного насаждения не соответствует таксационному описанию.

**Причина несоответствия: Ошибка лесоустройства**

*Ведомость участков с выявленными несоответствиями приведена в приложении 1 к Акту.*

1.2. Лесные насаждения с нарушенной и утраченной устойчивостью выявлены на площад 2,92 га

Участковое лесничество	Урочище (дача)	квартал	выдел	Площадь, га		Причина ослабления (гибели)
				с нарушенной устойчивостью	с утраченной устойчивостью	
1	2	3	4	5	6	7
Машукское		29	12	2,92	-	Межвидовая конкуренция. Погодные условия.
Итого				2,92	-	

*Состояние обследованных лесных насаждений приведено в приложениях 1.1 – 1.4 к Акту в зависимости от метода проведения ЛПО.*

1.3. В обследованных лесных участках прогнозируется:

Прогноз	Площадь, га
Ослабление лесных насаждений	2,92
Усыхание лесных насаждений различной степени	-
Развитие очагов вредных организмов	-

1.4. Обнаружено загрязнение лесного участка отходами и выбросами **промышленными**  **бытовыми**

Вид загрязнения	Размеры загрязнения			Объем, куб. м	Площадь загрязнения, га
	длина, м	ширина, м	высота, м		
1	2	3	4	5	6
-	-	-	-	-	-

**ЗАКЛЮЧЕНИЕ**

На площади 2,92 га, насаждение ослабленное. Средневзвешанная категория насаждения (Кер.нас. = 2,22). Согласно п.19 Правил санитарной безопасности в лесах в ослабленных насаждениях проведение санитарно-оздоровительных мероприятий не назначается.

Участковое лесничество	Урочище (дача)	Квартал	Выдел	Площадь выдела, га	Лесопатологический выдел	Площадь лесопатологического выдела, га	Вид мероприятия	Рекомендуемый срок проведения мероприятия
1	2	3	4	5	6	7	8	9
Машукское		29	12	2,92	-	-	Мероприятие не назначается	-

Дата проведения обследований 07.10.2024 Дата составления документа 25.10.2024

Исполнитель работ по проведению лесопатологического обследования: инженер-лесопатолог I категории отдела защиты леса и ГЛПМ филиала ФБУ "Рослесозащита" "ЦЗЛ Ставропольского края"

Ф.И.О. Луковской А.И.

Подпись 

Тел.: 8 (8652) 94-41-84

Ведомость лесных участков с выявленными несоответствиями таксационным описаниям

Субъект Российской Федерации

Ставропольский край

Лесничество

Городские леса города-курорта Пятигорска

Уч.лесничество

Машукское

Урочище(лесная дача)

-

1	2	3	4	5	6	7	8	9	10	Таксационная характеристика									Заложено пробных площадей		
										11	12	13	14	15	16	17	18	19	20	21	
Год проведения лесоустройства	Номер квартала	Номер выдела	Площадь выдела, га	Целевое назначение лесов	Категория защитных лесов	ОЗУ	Источник данных	Номер лесопатологического выдела	Площадь лесопатологического выдела, га	состав	порода	возраст, лет	средняя высота, м	средний диаметр, см	тип леса	полнота	бонитет	запас, м³ /га	количество, шт.	общая площадь, га	
2024	29	12	2.7067	Защитные	Городские леса		ТО	Х	Х	4ДНН6ЯО	ДНН	80	20	29	СВСДЧ	0,7	3	54	Х	Х	
											ЯО	80	20	29				-			-
			2,92	Защитные	Городские леса		Ф	-	-	6ЯО4ДНН	ЯО	80	20	30	СВСДЧ	0,7	3	81	-	-	
											ДНН	80	20	30				-			-

ТО - таксационные описания Ф - фактическая характеристика лесного насаждения

135

Исполнитель работ по проведению лесопатологического обследования: инженер-лесопатолог I категории отдела защиты леса и ГЛПМ филиала ФБУ "Рослесозащита" "ЦЗЛ Ставропольского края"

ФИО Луковской А.И.

Подпись







Утверждаю  
Заместитель главы администрации города Пятигорска  
начальник Муниципального учреждения "Управление  
городского хозяйства, транспорта и связи  
администрации города Пятигорска

И.А. Андриянов

Дата: \_\_\_\_\_

**Акт  
лесопатологического обследования № 2024 - 10 / 1 - 224**

лесных насаждений \_\_\_\_\_ Городские леса города-курорта Пятигорска \_\_\_\_\_ лесничество (лесопарк)  
\_\_\_\_\_ Ставропольский край \_\_\_\_\_ (субъект Российской Федерации)

Способ лесопатологического обследования:

1. Визуальный  
2. Инструментальный

<input checked="" type="checkbox"/>
<input type="checkbox"/>

**Место проведения**

Участковое лесничество	Урочище (дача)	Квартал	Выдел	Площадь выдела, га	Лесопатологический выдел	Площадь лесопатологического выдела, га
Машукское	-	29	13	0,78	-	-

Лесопатологическое обследование проведено на общей площади 0,78 га

Кадастровый номер участка: \_\_\_\_\_

(для участков, предоставленных в постоянное (бессрочное) пользование, аренду)

Документ о праве пользования:

-

(тип документа о праве пользования, дата, номер, вид разрешенного использования лесов)

**1. Визуальное (рекогносцировочное) лесопатологическое обследование**  
(раздел включается в акт, в случае проведения лесопатологического обследования визуальным способом).

Наземное  Дистанционное

1.1. На площади 0,78 га, фактическая таксационная характеристика лесного насаждения не соответствует таксационному описанию.

**Причина несоответствия:** Ошибка лесоустройства

*Ведомость участков с выявленными несоответствиями приведена в приложении 1 к Акту.*

1.2. Лесные насаждения с нарушенной и утраченной устойчивостью выявлены на площади 0,78 га

Участковое лесничество	Урочище (дача)	квартал	выдел	Площадь, га		Причина ослабления (гибели)
				с нарушенной устойчивостью	с утраченной устойчивостью	
1	2	3	4	5	6	7
Машукское		29	13	0,78	-	Межвидовая конкуренция, Погодные условия.
Итого				0,78	-	

*Состояние обследованных лесных насаждений приведено в приложениях 1.1 – 1.4 к Акту в зависимости от метода проведения ЛПО.*

1.3. В обследованных лесных участках прогнозируется:

Прогноз	Площадь, га
Ослабление лесных насаждений	0,78
Усыхание лесных насаждений различной степени	-
Развитие очагов вредных организмов	-

1.4. Обнаружено загрязнение лесного участка отходами и выбросами: **промышленными**  **бытовыми**

Вид загрязнения	Размеры загрязнения			Объем, куб. м	Площадь загрязнения, га
	длина, м	ширина, м	высота, м		
1	2	3	4	5	6
-	-	-	-	-	-

**ЗАКЛЮЧЕНИЕ**

На площади 0,78 га, насаждение здоровое. Средневзвешанная категория насаждения (Кср.нас. = 2,51). Требуется инструментальное ЛПО

Участковое лесничество	Урочище (дача)	Квартал	Выдел	Площадь выдела, га	Лесопатологический выдел	Площадь лесопатологического выдела, га	Вид мероприятий	Рекомендуемый срок проведения мероприятия
1	2	3	4	5	6	7	8	9
Машукское		29	13	0,78	-	-	Требуется инструментальное ЛПО	-

Дата проведения обследований: 07.10.2024 Дата составления документа: 25.10.2024

Исполнитель работ по проведению лесопатологического обследования: инженер-лесопатолог I категории отдела защиты леса и ГЛПМ филиала ФБУ "Рослесозащита" "ЦЗЛ Ставропольского края"

Ф.И.О. Луковской А.И. Подпись  Тел.: 8 (8652) 94-41-84

Ведомость лесных участков с выявленными несоответствиями таксационным описаниям

Субъект Российской Федерации Ставропольский край

Лесничество

Городские леса города-курорта Пятигорска

Уч.лесничество Машукское

Урочище(лесная дача) -

1	2	3	4	5	6	7	8	9	10	Таксационная характеристика								Заложено пробных площадей						
										11	12	13	14	15	16	17	18	19	20	21				
Год проведения лесоустройства	Номер квартала	Номер выдела	Площадь выдела, га	Целевое назначение лесов	Категория защитных лесов	ОЗУ	Источник данных	Номер лесопатологического выдела	Площадь лесопатологического выдела, га	состав	порода	возраст, лет	средняя высота, м	средний диаметр, см	тип леса	полнота	бонитет	запас, м³/га	количество, шт.	общая площадь, га				
2024	29	13	0,76	Защитные	Городские леса	-	ТО	Х	Х	8Г2ЯО	Г	80	16	23	СВСДЧ	0,6	4	71	Х	Х				
											ЯО	80	16	23				20						
											-	-	-	-				-						
											-	-	-	-				-						
											-	-	-	-				-						
											-	-	-	-				-						
											-	-	-	-				-						
			0,78							Городские леса	Ф	-	-	10ЯО+КЛО	ЯО	80	16	22	СВСДЧ	0,5	4	70	-	-
															КЛО	-	16	22				2		
															-	-	-	-				-		
															-	-	-	-				-		
															-	-	-	-				-		
															-	-	-	-				-		
															-	-	-	-				-		

ТО - таксационные описания      Ф - фактическая характеристика лесного насаждения

Исполнитель работ по проведению лесопатологического обследования: инженер-лесопатолог I категории отдела защиты леса и ГЛПМ филиала ФБУ "Рослесозащита" "ЦЗЛ Ставропольского края"

ФИО Луковской А.И.

Подпись 

Результаты проведения лесопатологических обследований лесных насаждений за Октябрь месяц 2024 год

Субъект Российской Федерации Ставропольский край  
Участковое лесничество Машукское

Лесничество (лесопарк) Городские леса города-курорта Пятигорска  
Урочище (лесная дача) -

1	2	3	4	5	6	7	8	9	Таксационная характеристика								19	Распределение деревьев по категориям состояния, % от запаса													34	35	36		37								
									10	11	12	13	14	15	16	17		18	без признаков ослабления		ослабленные		сильно ослабленные		усыхающие		28	29	30	31			32	33		Причины ослабления, повреждения	Подлежит рубке, %	вид	площадь, га				
																			Н	Р	Н	Р	Н	Р	Н	Р														Н	Р	Н	Р
29	13	0,78	Защитные	Городские леса	-	-	-	ЮЮ+КЛО	СВСДЧ	0,5	4	-	-	70	-	18,15	-	32,62	-	39,45	-	-	-	-	-	-	2,76	-	2,30	1,44	3,28	610, 820, ,	9,55 %	Требуется инструментальное ЛПО	-								
Итого по распределению:															17,70	-	32,96	-	39,79	-	-	-	-	-	-	-	-	2,70	-	2,25	1,40	3,20											

Средневысота - 2,31 м  
Отт.тек. - 2,7% Отт.обл. - 9,35%

Причины повреждения насаждения: Межвидовая конкуренция (код 610), Погодные условия (код 820).

Исполнитель работ по проведению лесопатологического обследования: инженер-лесопатолог 1 категории отдела защиты леса и ГЛПМ филиала ФБУ "Рослесозащита" "ЦЗЛ Ставропольского края"  
ФИО Луковской А.И. Подпись 

Дата составления документа 25.10.2024 Телефон: 8 (8652) 94-41-84

Утверждаю

Заместитель главы администрации города Пятигорска  
начальник Муниципального учреждения "Управление  
городского хозяйства, транспорта и связи  
администрации города Пятигорска

И.А. Андриянов

Дата: 29.11.24

**Акт**  
**лесопатологического обследования № 2024 - 10 / 1 - 420**

лесных насаждений Городские леса города-курорта Пятигорска лесничество (лесопарк)

Ставропольский край (субъект Российской Федерации)

Способ лесопатологического обследования:

1. Визуальный

✓

2. Инструментальный

**Место проведения**

Участков лесничество	Урочище (дача)	Квартал	Выдел	Площадь выдела, га	Лесопатологический выдел	Площадь лесопатологического выдела, га
Машукское	-	29	14	1,69	1	1,69

Лесопатологическое обследование проведено на общей площади 1,69 га

Кадастровый номер участка: -

(для участков, предоставленных в постоянное (бессрочное) пользование, аренду)

Документ о праве пользования:

-

(тип документа о праве пользования, дата, номер, вид разрешенного использования лесов)



**1. Визуальное (рекогносцировочное) лесопатологическое обследование**  
(раздел включается в акт, в случае проведения лесопатологического обследования визуальным способом).

Наземное  Дистанционное

1.1. На площади 1,69 га, фактическая таксационная характеристика лесного насаждения не соответствует таксационному описанию.

**Причина несоответствия:** \_\_\_\_\_

*Ведомость участков с выявленными несоответствиями приведена в приложении 1 к Акту.*

1.2. Лесные насаждения с нарушенной и утраченной устойчивостью выявлены на площад                      га

Участковое лесничество	Урочище (дача)	квартал	выдел	Площадь, га		Причина ослабления (гибели)
				с нарушенной устойчивостью	с утраченной устойчивостью	
1	2	3	4	5	6	7
Машукское		29	14			
Итого						

*Состояние обследованных лесных насаждений приведено в приложениях 1.1 – 1.4 к Акту в зависимости от метода проведения ЛПО.*

1.3. В обследованных лесных участках прогнозируется:

Прогноз	Площадь, га
Ослабление лесных насаждений	0,00
Усыхание лесных насаждений различной степени	0,0
Развитие очагов вредных организмов	-

1.4. Обнаружено загрязнение лесного участка отходами и выбросами **промышленными**  **бытовыми**

Вид загрязнения	Размеры загрязнения			Объем, куб. м	Площадь загрязнения, га
	длина, м	ширина, м	высота, м		
1	2	3	4	5	6
-	-	-	-	-	-

**ЗАКЛЮЧЕНИЕ**

Участковое лесничество	Урочище (дача)	Квартал	Выдел	Площадь выдела, га	Лесопатологический выдел	Площадь лесопатологического выдела, га	Вид мероприятий	Рекомендуемый срок проведения мероприятия
1	2	3	4	5	6	7	8	9
Машукское		29	14	1,69	1	1,69		

Дата проведения обследований 07.10.2024 Дата составления документа 25.10.2024

Исполнитель работ по проведению лесопатологического обследования: инженер-лесопатолог 1 категории отдела защиты леса и ГЛПМ филиала ФБУ "Рослесозащита" "ЦЗЛ Ставропольского края"

Ф.И.О. Луковской А.И. Подпись \_\_\_\_\_

Тел.: 8 (8652) 94-41-84

**Ведомость лесных участков с выявленными несоответствиями таксационным описаниям**

Субъект Российской Федерации Ставропольский край Лесничество Городские леса города-курорта Пятигорска  
Уч.лесничество Машукское Урочище(лесная дача) -

1	2	3	4	5	6	7	8	9	10	Таксационная характеристика									Заложено пробных площадей								
										11	12	13	14	15	16	17	18	19	20	21							
Год проведения лесоустройства	Номер квартала	Номер выдела	Площадь выдела, га	Целевое назначение лесов	Категория защитных лесов	ОЗУ	Источник данных	Номер лесопатологического выдела	Площадь лесопатологического выдела, га	состав	порода	возраст, лет	средняя высота, м	средний диаметр, см	тип леса	полнота	бонитет	запас, м³/га	количество, шт.	общая площадь, га							
2024	29	14	1,69	Защитные	Городские леса	-	ТО	Х	2,5734	ЛАНДШАФТНАЯ ПОЛЯНА	-	-	-	-	-	-	-	-	-	Х	Х						
											-																
											-																
											-																
											-																
											-																
											-																
											-																
					Городские леса		Ф	1	1,69	ЛАНДШАФТНАЯ ПОЛЯНА	-	-	-	-	-	-	-	-	-	-	-	0	-	-	-	-	-
											-																
											-																
											-																
											-																
											-																
											-																
											-																

ТО - таксационные описания      Ф - фактическая характеристика лесного насаждения

0


Исполнитель работ по проведению лесопатологического обследования: инженер-лесопатолог 1 категории отдела защиты леса и ГЛПМ филиала ФБУ "Рослесозащита" "ЦЗЛ Ставропольского края"

ФИО Луковской А.И.      Подпись 

Субъект Российской Федерации: Ставропольский край      Результаты проведения лесопатологического обследования лесных насаждений за Октябрь      месяц      2024 года  
 Участковое лесничество: Машукское      Лесничество (лесопарк): Городские леса города-курорта Пятигорска  
 Урочище (лесная дача): -

№	Исходные данные	Таксационная характеристика										Распределение деревьев по категориям состояния, % от запаса										Причины ослабления, повреждения	Подлежит рубке, %		Назначенные мероприятия													
		Доля породы	порода	возраст	средняя высота, м	средний диаметр, см	тип леса	полнота	бонитет	Запас I га, м³	Число деревьев на пробе, шт.	без признаков ослабления	ослабленные	сильно ослабленные	усыхающие	свежий сухой	свежий ветровал	свежий бурелом	старый сухой	старый ветровал	старый бурелом		вид	площадь, га														
1	29	1	2	3	4	5	6	7	8	9	10	11	12	13	14	15	16	17	18	19	20	21	22	23	24	25	26	27	28	29	30	31	32	33	34	35	36	37
		Номер квартала	Номер выдела	Площадь выдела, га	Целевое назначение лесов	Категория защитных лесов	ОЗУ	Номер лесопатологического выдела	Площадь лесопатологического выдела, га	Состав породы																												
		14	1,69	Защитные	Городские леса	-	1	1,69	ЛАНДШАФТНАЯ ПОЛЯНА																													
Условные обозначения: Н - деревья не подлежат рубке; Р - деревья подлежат рубке.		Итого по распределению:		0		-		-		-		-		-		-		-		-		-		-		-		-		-		-		-				

Причины повреждения насаждения:

Исполнитель работ по проведению лесопатологического обследования: инженер-лесопатолог I категории отдела защиты леса и ГЛПМ филиала ФБУ "Рослесозащита" "ЦЗЛ Ставропольского края"  
 ФИО Дуковской А.И.      Подпись   
 Дата составления документа 25.10.2024      Телефон: 8 (8652) 94-41-84

Утверждаю  
Заместитель главы администрации города Пятигорска  
начальник Муниципального учреждения "Управление  
городского хозяйства, транспорта и связи  
администрации города Пятигорска  
И.А. Андриянов

Дата: 19.11.24

**Акт**  
**лесопатологического обследования № 2024 - 10 / 1 - 225**

лесных насаждений Городские леса города-курорта Пятигорска лесничество (лесопарк)  
Ставропольский край (субъект Российской Федерации)

Способ лесопатологического обследования:

1. Визуальный  
2. Инструментальный

<input checked="" type="checkbox"/>
<input type="checkbox"/>

**Место проведения**

Участковое лесничество	Урочище (дача)	Квартал	Выдел	Площадь выдела, га	Лесопатологический выдел	Площадь лесопатологического выдела, га
Машукское	-	29	15	1,5	-	-

Лесопатологическое обследование проведено на общей площади 1,50 га

Кадастровый номер участка: -

(для участков, предоставленных в постоянное (бессрочное) пользование, аренду)

Документ о праве пользования:

-

(тип документа о праве пользования, дата, номер, вид разрешенного использования лесов)

**1. Визуальное (рекогносцировочное) лесопатологическое обследование**  
(раздел включается в акт, в случае проведения лесопатологического обследования визуальным способом).

Наземное  Дистанционное

1.1. На площади 1,50 га, фактическая таксационная характеристика лесного насаждения не соответствует таксационному описанию.

**Причина несоответствия: Ошибка лесоустройства**

*Ведомость участков с выявленными несоответствиями приведена в приложении 1 к Акту.*

1.2. Лесные насаждения с нарушенной и утраченной устойчивостью выявлены на площади 1,50 га

Участковое лесничество	Урочище (дача)	квартал	выдел	Площадь, га		Причина ослабления (гибели)
				с нарушенной устойчивостью	с утраченной устойчивостью	
1	2	3	4	5	6	7
Машукское		29	15	1,5	-	Внутривидовая конкуренция. Погодные условия.
Итого				1,5	-	

*Состояние обследованных лесных насаждений приведено в приложениях 1.1 -- 1.4 к Акту в зависимости от метода проведения ЛПО.*

1.3. В обследованных лесных участках прогнозируется:

Прогноз	Площадь, га
Ослабление лесных насаждений	1,50
Усыхание лесных насаждений различной степени	-
Развитие очагов вредных организмов	-

1.4. Обнаружено загрязнение лесного участка отходами и выбросами: промышленными  бытовыми

Вид загрязнения	Размеры загрязнения			Объем, куб. м	Площадь загрязнения, га
	длина, м	ширина, м	высота, м		
1	2	3	4	5	6
-	-	-	-	-	-

**ЗАКЛЮЧЕНИЕ**

На площади 1,5 га, насаждение ослабленное. Средневзвешанная категория насаждения (Кер.нас. = 2,1). Согласно п.19 Правил санитарной безопасности в лесах в ослабленных насаждениях проведение санитарно-оздоровительных мероприятий не назначается.

Участковое лесничество	Урочище (дача)	Квартал	Выдел	Площадь выдела, га	Лесопатологический выдел	Площадь лесопатологического выдела, га	Вид мероприятия	Рекомендуемый срок проведения мероприятия
1	2	3	4	5	6	7	8	9
Машукское		29	15	1,5	-	-	Мероприятие не назначается	

Дата проведения обследований: 07.10.2024 Дата составления документа: 25.10.2024

Исполнитель работ по проведению лесопатологического обследования: инженер-лесопатолог 1 категории отдела защиты леса и ГЛПМ филиала ФБУ "Рослесозащита" "ЦЗЛ Ставропольского края"

Ф.И.О. Луковской А.И. Подпись  Тел.: 8 (8652) 94-41-84




Ведомость лесных участков с выявленными несоответствиями таксационным описаниям

Субъект Российской Федерации Ставропольский край Лесничество Городские леса города-курорта Пятигорска  
Уч.лесничество Машукское Урочище(лесная дача) -

1	2	3	4	5	6	7	8	9	10	Таксационная характеристика								Заложено пробных площадей								
										11	12	13	14	15	16	17	18	19	20	21						
2024	29	15	1,2505	Защитные	Городские леса	-	ТО	Х	Х	10ЯО	ЯО	80	16	23	СВСДЧ	0,6	4	211	Х	Х						
											-	-	-	-				-			-	-				
											-	-	-	-				-			-	-				
											-	-	-	-				-			-	-				
											-	-	-	-				-			-	-				
											-	-	-	-				-			-	-				
											-	-	-	-				-			-	-				
											-	-	-	-				-			-	-				
			1,5		Городские леса		Ф	-	-	10ЯО	-	-	-	-	ЯО	80	16	22	СВСДЧ	0,6	4	107	-	-		
															-	-	-	-				-			-	-
															-	-	-	-				-			-	-
															-	-	-	-				-			-	-
															-	-	-	-				-			-	-
															-	-	-	-				-			-	-
															-	-	-	-				-			-	-

ТО - таксационные описания      Ф - фактическая характеристика лесного насаждения

Исполнитель работ по проведению лесопатологического обследования: инженер-лесопатолог I категории отдела защиты леса и ГЛПМ филиала ФБУ "Рослесозащита" "ЦЗЛ Ставропольского края"  
ФИО Луковской А.И. Подпись 

Результаты проведения лесопатологических обследований лесных насаждений за Октябрь месяц 2024 год

Субъект Российской Федерации Ставропольский край

Лесничество (лесопарк) Городские леса горно-курорта Пятигорска

Участковое лесничество Машукское

Урочище (лесная дача) -

1	2	3	4	5	6	7	8	9	Таксационная характеристика								19	Распределение деревьев по категориям состояния, % от запаса													34	35	Назначенные мероприятия																					
									10	11	12	13	14	15	16	17		18	без признаков ослабления		ослабленные		сильно ослабленные		усыхающие		свежий сухой		свежий ветровал				свежий бурелом		старый сухой		старый ветровал		старый бурелом		36	37												
29	15	1.2505	Защитные	Городские леса	-	1	1.5	ЮЯО	Доля породы	порода	возраст	средняя высота, м	средний диаметр, см	тип леса	плотность	бонитет	Запас 1 га, м³	Н	Р	Н	Р	Н	Р	Н	Р	Н	Р	Н	Р	Н	Р	Н	Р	630, 820, ..	-	Мероприятие не назначается																		
									ЮЯО	ЮО	80	16	22	СВСДЧ	0.6	4	107	28,00	-	42,44	-	25,56	-	0,00	-	-	-	-	-	-	-	-	1,56	2,44	-	-	-																	
Итого по распределению:																			28,00	-	42,44	-	25,56	-	0,00	-	-	-	-	-	-	-	-	-	-	-	-	-	-	-	-	-	-	-	-	-	-	-	-	-	-	-	-	-

Условные обозначения: Н - деревья не подлежат рубке; Р - деревья подлежат рубке.

Итого по распределению:

Среднеклассовая Отп. лес. - 0% Кот. лес. - 2,1 Отп. общ. - 4%

Причины повреждения насаждения: Внутривидовая конкуренция (код 630), Погодные условия (код 820).

Исполнитель работ по проведению лесопатологического обследования инженер-лесопатолог I категории отдела защиты леса и ГЛПМ филиала ФБУ "Рослесозащита" "ЦЗЛ Ставропольского края"

ФИО Луковской А.И.

Подпись 

Дата составления документа 25.10.2024

Телефон: 8 (8652) 94-41-84

Средний диаметр лесного насаждения - 22 см

Утверждаю  
Заместитель главы администрации города Пятигорска  
начальник Муниципального учреждения "Управление  
городского хозяйства, транспорта и связи  
администрации города Пятигорска

И.А. Андриянов

Дата: 19/11/24

**Акт**  
**лесопатологического обследования № 2024 - 10 / 1 - 226**

лесных насаждений Городские леса города-курорта Пятигорска лесничество (лесопарк)  
Ставропольский край (субъект Российской Федерации)

Способ лесопатологического обследования:

1. Визуальный  
2. Инструментальный

<input checked="" type="checkbox"/>
<input type="checkbox"/>

**Место проведения**

Участковое лесничество	Урочище (дача)	Квартал	Выдел	Площадь выдела, га	Лесопатологический выдел	Площадь лесопатологического выдела, га
Машукское	-	29	16	2,07	-	-

Лесопатологическое обследование проведено на общей площади 2,07 га

Кадастровый номер участка: -  
(для участков, предоставленных в постоянное (бессрочное) пользование, аренду)

Документ о праве пользования:

-

(тип документа о праве пользования, дата, номер, вид разрешенного использования лесов)

**1. Визуальное (рекогносцировочное) лесопатологическое обследование**  
(раздел включается в акт, в случае проведения лесопатологического обследования визуальным способом).

Наземное  Дистанционное

1.1. На площади 2,07 га, фактическая таксационная характеристика лесного насаждения не соответствует таксационному описанию.

**Причина несоответствия:** Ошибка лесоустройства

*Ведомость участков с выявленными несоответствиями приведена в приложении 1 к Акту.*

1.2. Лесные насаждения с нарушенной и утраченной устойчивостью выявлены на площади 2,07 га

Участковое лесничество	Урочище (дача)	квартал	выдел	Площадь, га		Причина ослабления (гибели)
				с нарушенной устойчивостью	с утраченной устойчивостью	
1	2	3	4	5	6	7
Машукское		29	16	2,07	-	Внутривидовая конкуренция. Погодные условия.
Итого				2,07	-	

*Состояние обследованных лесных насаждений приведено в приложениях 1.1 – 1.4 к Акту в зависимости от метода проведения ЛПО.*

1.3. В обследованных лесных участках прогнозируется:

Прогноз	Площадь, га
Ослабление лесных насаждений	2,07
Усыхание лесных насаждений различной степени	-
Развитие очагов вредных организмов	-

1.4. Обнаружено загрязнение лесного участка отходами и выбросами: **промышленными**  **бытовыми**

Вид загрязнения	Размеры загрязнения			Объем, куб. м	Площадь загрязнения, га
	длина, м	ширина, м	высота, м		
1	2	3	4	5	6
-	-	-	-	-	-

**ЗАКЛЮЧЕНИЕ**

На площади 2,07 га, насаждение ослабленное. Средневзвешанная категория насаждения (Кср.нас. = 1,9). Проведения санитарно-оздоровительных мероприятий не требуется

Участковое лесничество	Урочище (дача)	Квартал	Выдел	Площадь выдела, га	Лесопатологический выдел	Площадь лесопатологического выдела, га	Вид мероприятия	Рекомендуемый срок проведения мероприятия
1	2	3	4	5	6	7	8	9
Машукское		29	16	2,07	-	-	Мероприятие не требуется	-

Дата проведения обследований: 07.10.2024 Дата составления документа: 25.10.2024

Исполнитель работ по проведению лесопатологического обследования: инженер-лесопатолог 1 категории отдела защиты леса и ГЛПМ филиала ФБУ "Рослесозащита" "ЦЗЛ Ставропольского края"

Ф.И.О. Луковской А.И.

Подпись 

Тел.: 8 (8652) 94-41-84

Ведомость лесных участков с выявленными несоответствиями таксационным описаниям

Субъект Российской Федерации Ставропольский край

Лесничество

Городские леса города-курорта Пятигорска

Уч.лесничество Машукское

Урочище(лесная дача) -

1	2	3	4	5	6	7	8	9	10	Таксационная характеристика								Заложено пробных площадей				
										11	12	13	14	15	16	17	18	19	20	21		
Год проведения лесосоустройства	Номер квартала	Номер выдела	Площадь выдела, га	Целевое назначение лесов	Категория защитных лесов	ОЗУ	Источник данных	Номер лесопатологического выдела	Площадь лесопатологического выдела, га	состав	порода	возраст, лет	средняя высота, м	средний диаметр, см	тип леса	полнота	бонитет	запас, м³/га	количество, шт.	общая площадь, га		
2024	29	16	1,7714	Защитные	Городские леса	-	ТО	Х	Х	10ЯО	ЯО	80	20	29	СВСДЧ	0,7	3	264	Х	Х		
											-	-	-	-				-			-	-
											-	-	-	-				-			-	-
											-	-	-	-				-			-	-
											-	-	-	-				-			-	-
											-	-	-	-				-			-	-
											-	-	-	-				-			-	-
											-	-	-	-				-			-	-
		2,07	Городские леса	Ф	-		-	10ЯО	ЯО	80	20	30	СВСДЧ	0,7	3	264	-	-				
									-	-	-	-				-			-	-		
									-	-	-	-				-			-	-		
									-	-	-	-				-			-	-		
									-	-	-	-				-			-	-		
									-	-	-	-				-			-	-		
									-	-	-	-				-			-	-		
									-	-	-	-				-			-	-		

ТО - таксационные описания      Ф - фактическая характеристика лесного насаждения

264

Исполнитель работ по проведению лесопатологического обследования: инженер-лесопатолог I категории отдела защиты леса и ГЛПМ филиала ФБУ "Рослесозащита" "ЦЗЛ Ставропольского края"

ФИО Луковской А.И.

Подпись 





Утверждаю  
Заместитель главы администрации города Пятигорска  
начальник Муниципального учреждения "Управление  
городского хозяйства, транспорта и связи  
администрации города Пятигорска  
И.А. Андриянов

Дата: 29.11.24

**Акт  
лесопатологического обследования № 2024 - 10 / 1 - 227**

лесных насаждений Городские леса города-курорта Пятигорска лесничество (лесопарк)  
Ставропольский край (субъект Российской Федерации)

Способ лесопатологического обследования:

1. Визуальный

✓

2. Инструментальный

**Место проведения**

Участковое лесничество	Урочище (дача)	Квартал	Выдел	Площадь выдела, га	Лесопатологический выдел	Площадь лесопатологического выдела, га
Машукское	-	29	17	1,49	-	-

Лесопатологическое обследование проведено на общей площади 1,49 га

Кадастровый номер участка: -

(для участков, предоставленных в постоянное (бессрочное) пользование, аренду)

Документ о праве пользования:

-

(тип документа о праве пользования, дата, номер, вид разрешенного использования лесов)

**1. Визуальное (рекогносцировочное) лесопатологическое обследование**  
(раздел включается в акт, в случае проведения лесопатологического обследования визуальным способом).

Наземное

Дистанционное

1.1. На площади 1,49 га, фактическая таксационная характеристика лесного насаждения не соответствует таксационному описанию.

**Причина несоответствия:** Ошибка лесоустройства

*Ведомость участков с выявленными несоответствиями приведена в приложении 1 к Акту.*

1.2. Лесные насаждения с нарушенной и утраченной устойчивостью выявлены на площади 1,49 га

Участковое лесничество	Урочище (дача)	квартал	выдел	Площадь, га		Причина ослабления (гибели)
				с нарушенной устойчивостью	с утраченной устойчивостью	
1	2	3	4	5	6	7
Машукское		29	17	1,49	-	Внутривидовая конкуренция. Погодные условия.
Итого				1,49	-	

*Состояние обследованных лесных насаждений приведено в приложениях 1.1 – 1.4 к Акту в зависимости от метода проведения ЛПО.*

1.3. В обследованных лесных участках прогнозируется:

Прогноз	Площадь, га
Ослабление лесных насаждений	1,49
Усыхание лесных насаждений различной степени	-
Развитие очагов вредных организмов	-

1.4. Обнаружено загрязнение лесного участка отходами и выбросами: **промышленными**  **бытовыми**

Вид загрязнения	Размеры загрязнения			Объем, куб. м	Площадь загрязнения, га
	длина, м	ширина, м	высота, м		
1	2	3	4	5	6
-	-	-	-	-	-

**ЗАКЛЮЧЕНИЕ**

На площади 1,49 га, насаждение сильно ослабленное. Средневзвешанная категория насаждения (Кср.нас. = 2,53). Требуется инструментальное ЛПО

Участковое лесничество	Урочище (дача)	Квартал	Выдел	Площадь выдела, га	Лесопатологический выдел	Площадь лесопатологического выдела, га	Вид мероприятия	Рекомендуемый срок проведения мероприятия
1	2	3	4	5	6	7	8	9
Машукское		29	17	1,49	-	-	Требуется инструментальное ЛПО	-

Дата проведения обследований: 07.10.2024 Дата составления документа: 25.10.2024

Исполнитель работ по проведению лесопатологического обследования: инженер-лесопатолог I категории отдела защиты леса и ГЛПМ филиала ФБУ "Рослесозащита" "ЦЗЛ Ставропольского края"

Ф.И.О. Луковской А.И.

Подпись 

Тел.: 8 (8652) 94-41-84



Утверждаю  
Заместитель главы администрации города Пятигорска  
начальник Муниципального учреждения "Управление  
городского хозяйства, транспорта и связи  
администрации города Пятигорска  
И.А. Андриянов

Дата: 29.11.24

**Акт  
лесопатологического обследования № 2024 - 10 / 1 - 421**

лесных насаждений Городские леса города-курорта Пятигорска лесничество (лесопарк)  
Ставропольский край (субъект Российской Федерации)

Способ лесопатологического обследования:

1. Визуальный

✓

2. Инструментальный

**Место проведения**

Участковое лесничество	Урочище (дача)	Квартал	Выдел	Площадь выдела, га	Лесопатологический выдел	Площадь лесопатологического выдела, га
Машукское	-	29	18	1,01	1	1,01

Лесопатологическое обследование проведено на общей площади 1,01 га

Кадастровый номер участка: -

(для участков, предоставленных в постоянное (бессрочное) пользование, аренду)

Документ о праве пользования:

-

(тип документа о праве пользования, дата, номер, вид разрешенного использования лесов)



**1. Визуальное (рекогносцировочное) лесопатологическое обследование**  
(раздел включается в акт, в случае проведения лесопатологического обследования визуальным способом).

Наземное

Дистанционное

1.1. На площади 1,01 га, фактическая таксационная характеристика лесного насаждения не соответствует таксационному описанию.

Причина несоответствия: \_\_\_\_\_

*Ведомость участков с выявленными несоответствиями приведена в приложении 1 к Акту.*

1.2. Лесные насаждения с нарушенной и утраченной устойчивостью выявлены на площад                      га

Участковое лесничество	Урочище (дача)	квартал	выдел	Площадь, га		Причина ослабления (гибели)
				с нарушенной устойчивостью	с утраченной устойчивостью	
1	2	3	4	5	6	7
Машукское		29	18			
Итого						

*Состояние обследованных лесных насаждений приведено в приложениях 1.1 – 1.4 к Акту в зависимости от метода проведения ЛПО.*

1.3. В обследованных лесных участках прогнозируется:

Прогноз	Площадь, га
Ослабление лесных насаждений	0,00
Усыхание лесных насаждений различной степени	0,0
Развитие очагов вредных организмов	-

1.4. Обнаружено загрязнение лесного участка отходами и выбросами **промышленными**  **бытовыми**

Вид загрязнения	Размеры загрязнения			Объем, куб. м	Площадь загрязнения, га
	длина, м	ширина, м	высота, м		
1	2	3	4	5	6
-	-	-	-	-	-

**ЗАКЛЮЧЕНИЕ**

Участковое лесничество	Урочище (дача)	Квартал	Выдел	Площадь выдела, га	Лесопатологический выдел	Площадь лесопатологического выдела, га	Вид мероприятия	Рекомендуемый срок проведения мероприятия
1	2	3	4	5	6	7	8	9
Машукское		29	18	1,01	1	1,01		

Дата проведения обследований 07.10.2024 Дата составления документа 25.10.2024

Исполнитель работ по проведению лесопатологического обследования: инженер-лесопатолог I категории отдела защиты леса и ГЛПМ филиала ФБУ "Рослесозащита" "ЦЗЛ Ставропольского края"

Ф.И.О. Луковской А.И. Подпись 

Тел.: 8 (8652) 94-41-84

**Ведомость лесных участков с выявленными несоответствиями таксационным описаниям**

Субъект Российской Федерации Ставропольский край Лесничество Городские леса города-курорта Пятигорска  
Уч.лесничество Машукское Урочище(лесная дача) -

1	2	3	4	5	6	7	8	9	10	Таксационная характеристика									Заложено пробных площадей	
										11	12	13	14	15	16	17	18	19	20	21
Год проведения лесосоустройства	Номер квартала	Номер выдела	Площадь выдела, га	Целевое назначение лесов	Категория защитных лесов	ОЗУ	Источник данных	Номер лесопатологического выдела	Площадь лесопатологического выдела, га	состав	порода	возраст, лет	средняя высота, м	средний диаметр, см	тип леса	полнота	бонитет	запас, м³ /га	количество, шт.	общая площадь, га
2024	29	18	1,01	Защитные	Городские леса	-	ТО	Х	1,1816	КАРЬЕР	-	-	-	-	-	-	-	-	Х	Х
					Городские леса		Ф	1	1,01	КАРЬЕР	-	-	-	-	-	0	-	-	-	-

ТО - таксационные описания      Ф - фактическая характеристика лесного насаждения

0

Исполнитель работ по проведению лесопатологического обследования: инженер-лесопатолог 1 категории отдела защиты леса и ГЛПМ филиала ФБУ "Рослесозащита" "ЦЗЛ Ставропольского края"

ФИО Луковской А.И.

Подпись 



Утверждаю  
Заместитель главы администрации города Пятигорска  
начальник Муниципального учреждения "Управление  
городского хозяйства, транспорта и связи  
администрации города Пятигорска  
И.А. Андриянов  
Дата: 29.11.24

**Акт  
лесопатологического обследования № 2024 - 10 / 1 - 228**

лесных насаждений Городские леса города-курорта Пятигорска лесничество (лесопарк)  
Ставропольский край (субъект Российской Федерации)

Способ лесопатологического обследования:

1. Визуальный   
2. Инструментальный

**Место проведения**

Участковое лесничество	Урочище (дача)	Квартал	Выдел	Площадь выдела, га	Лесопатологический выдел	Площадь лесопатологического выдела, га
Машукское	-	29	19	0,63	-	-

Лесопатологическое обследование проведено на общей площади 0,63 га

Кадастровый номер участка: -  
(для участков, предоставленных в постоянное (бессрочное) пользование, аренду)

Документ о праве пользования:

*(тип документа о праве пользования, дата, номер, вид разрешенного использования лесов)*

**1. Визуальное (рекогносцировочное) лесопатологическое обследование**  
(раздел включается в акт, в случае проведения лесопатологического обследования визуальным способом).

Наземное  Дистанционное

1.1. На площади 0,63 га, фактическая таксационная характеристика лесного насаждения не соответствует таксационному описанию.

**Причина несоответствия: Ошибка лесоустройства**

*Ведомость участков с выявленными несоответствиями приведена в приложении 1 к Акту.*

1.2. Лесные насаждения с нарушенной и утраченной устойчивостью выявлены на площади 0,63 га

Участковое лесничество	Урочище (дача)	квартал	выдел	Площадь, га		Причина ослабления (гибели)
				с нарушенной устойчивостью	с утраченной устойчивостью	
1	2	3	4	5	6	7
Машукское		29	19	0,63	-	Внутривидовая конкуренция, Погодные условия.
Итого				0,63	-	

*Состояние обследованных лесных насаждений приведено в приложениях 1.1 – 1.4 к Акту в зависимости от метода проведения ЛПО.*

1.3. В обследованных лесных участках прогнозируется:

Прогноз	Площадь, га
Ослабление лесных насаждений	0,63
Усыхание лесных насаждений различной степени	-
Развитие очагов вредных организмов	-

1.4. Обнаружено загрязнение лесного участка отходами и выбросами: **промышленными**  **бытовыми**

Вид загрязнения	Размеры загрязнения			Объем, куб. м	Площадь загрязнения, га
	длина, м	ширина, м	высота, м		
1	2	3	4	5	6
-	-	-	-	-	-

**ЗАКЛЮЧЕНИЕ**

На площади 0,63 га, насаждение ослабленное. Средневзвешанная категория насаждения (Кср.нас. = 1,91). Проведения санитарно-оздоровительных мероприятий не требуется

Участковое лесничество	Урочище (дача)	Квартал	Выдел	Площадь выдела, га	Лесопатологический выдел	Площадь лесопатологического выдела, га	Вид мероприятия	Рекомендуемый срок проведения мероприятия
1	2	3	4	5	6	7	8	9
Машукское		29	19	0,63	-	-	Мероприятие не требуется	-

Дата проведения обследований: 07.10.2024 Дата составления документа: 25.10.2024

Исполнитель работ по проведению лесопатологического обследования: инженер-лесопатолог I категории отдела защиты леса и ГЛПМ филиала ФБУ "Рослесозащита" "ЦЗЛ Ставропольского края"

Ф.И.О. Луковской А.И. Подпись

Тел.: 8 (8652) 94-41-84



Ведомость лесных участков с выявленными несоответствиями таксационным описаниям

Субъект Российской Федерации Ставропольский край

Лесничество

Городские леса города-курорта Пятигорска

Уч.лесничество Машукское

Урочище(лесная дача)

1	2	3	4	5	6	7	8	9	10	Таксационная характеристика								Заложено пробных площадей		
										11	12	13	14	15	16	17	18	19	20	21
Год проведения лесоустройства	Номер квартала	Номер выдела	Площадь выдела, га	Целевое назначение лесов	Категория защитных лесов	ОЗУ	Источник данных	Номер лесопатологического выдела	Площадь лесопатологического выдела, га	состав	порода	возраст, лет	средняя высота, м	средний диаметр, см	тип леса	полнота	бонитет	запас, м³/га	количество, шт.	общая площадь, га
2024	29	19	0,4521	Защитные	Городские леса	-	ТО	Х	Х	10ДНН	ДНН	95	10	14	СХСДС	0,6	6	30	Х	Х
			0,63	Защитные	Городские леса	-	Ф	-	-	10ДНН	ДНН	95	10	14	СХСДС	0,6	6	30	-	-

ТО - таксационные описания      Ф - фактическая характеристика лесного насаждения

30

Исполнитель работ по проведению лесопатологического обследования: инженер-лесопатолог I категории отдела защиты леса и ГЛПМ филиала ФБУ "Рослесозащита" "ЦЗЛ Ставропольского края"

ФИО Луковской А.И.

Подпись 

Результаты проведения лесопатологических обследований лесных насаждений за Октябрь месяц 2024 год

Субъект Российской Федерации Ставропольский край

Лесничество (лесопарк) Городские леса города-курорта Пятигорска

Участковое лесничество Машукское

Урочище (лесная дача) -

1	2	3	4	5	6	7	8	9	Таксационная характеристика									19	Распределение деревьев по категориям состояния, % от запаса														34	35	36		37																					
									10	11	12	13	14	15	16	17	18		без признаков ослабления		ослабленные		сильно ослабленные		усыхающие		свежий сухой	свежий нетравал	свежий бурелом	старый сухой	старый нетравал	старый бурелом			Причины ослабления, повреждения			Подложит рубке, %		вид	Назначенные мероприятия																	
29	19	0,63	Защитные	Городские леса	-	-	-	10/ДНН	Доля породы	порода	возраст	средняя высота, м	средний диаметр, см	тип леса	полнота	бонитет	Запас I га, м³	Н	Р	Н	Р	Н	Р	Н	Р	Н	Р	Н	Р	Н	Р	Н	Р	Н	Р	Н	Р	Н	Р	Мероприятия не требуется	площадь, га																	
										ДНН	95	10	14	СХСДС	0,6	6	30	46,56	-	18,84	-	33,08	-	-	-	-	-	-	-	-	-	-	-	-	-	-	-	-	-	-	-	-	-															
Итого по распределению:																			46,56	-	18,84	-	33,08	-	-	-	-	-	-	-	-	-	-	-	-	-	-	-	-	-	-	-	-	-	-	-	-	-	-	-	-	-	-	-	-	-	-	-

Средневозрастная бер. яс. - 1,91  
От. тек. - 0% От. обл. - 1,52%

Причины повреждения насаждения: Внутривидовая конкуренция (код 630), Погодные условия (код 820).

Исполнитель работ по проведению лесопатологического обследования: инженер-лесопатолог I категории отдела защиты леса и ГЛПМ филиала ФБУ "Рослесозащита" "ЦЗЛ Ставропольского края"

ФИО Луковской А.И.

Подпись 

Дата составления документа 25.10.2024

Телефон: 8 (8652) 94-41-84

Утверждаю  
Заместитель главы администрации города Пятигорска  
начальник Муниципального учреждения "Управление  
городского хозяйства, транспорта и связи  
администрации города Пятигорска

И.А. Андриянов

Дата: 29.11.24

**Акт**  
**лесопатологического обследования № 2024 - 10 / 1 - 440**

лесных насаждений Городские леса города-курорта Пятигорска лесничество (лесопарк)  
Ставропольский край (субъект Российской Федерации)

Способ лесопатологического обследования:

1. Визуальный

✓

2. Инструментальный

**Место проведения**

Участков лесничество	Урочище (дача)	Квартал	Выдел	Площадь выдела, га	Лесопатологический выдел	Площадь лесопатологического выдела, га
Машукское	-	29	20	3,17	-	-

Лесопатологическое обследование проведено на общей площади 3,17 га

Кадастровый номер участка: -

(для участков, предоставленных в постоянное (бессрочное) пользование, аренду)

Документ о праве пользования:

(тип документа о праве пользования, дата, номер, вид разрешенного использования лесов)

**1. Визуальное (рекогносцировочное) лесопатологическое обследование**  
(раздел включается в акт, в случае проведения лесопатологического обследования визуальным способом).

Наземное

Дистанционное

1.1. На площади 3,17 га, фактическая таксационная характеристика лесного насаждения не соответствует таксационному описанию.

**Причина несоответствия:** Ошибка лесоустройства

*Ведомость участков с выявленными несоответствиями приведена в приложении 1 к Акту.*

1.2. Лесные насаждения с нарушенной и утраченной устойчивостью выявлены на площад 3,17 га

Участковое лесничество	Урочище (дача)	квартал	выдел	Площадь, га		Причина ослабления (гибели)
				с нарушенной устойчивостью	с утраченной устойчивостью	
1	2	3	4	5	6	7
Машукское		29	20	3,17	-	Межвидовая конкуренция, Погодные условия.
Итого				3,17	-	

*Состояние обследованных лесных насаждений приведено в приложениях 1.1 – 1.4 к Акту в зависимости от метода проведения ЛПО.*

1.3. В обследованных лесных участках прогнозируется:

Прогноз	Площадь, га
Ослабление лесных насаждений	3,17
Усыхание лесных насаждений различной степени	-
Развитие очагов вредных организмов	-

1.4. Обнаружено загрязнение лесного участка отходами и выбросами **промышленными**  **бытовыми**

Вид загрязнения	Размеры загрязнения			Объем, куб. м	Площадь загрязнения, га
	длина, м	ширина, м	высота, м		
1	2	3	4	5	6
-	-	-	-	-	-

**ЗАКЛЮЧЕНИЕ**

На площади 3,17 га, насаждение ослабленное. Средневзвешанная категория насаждения (Кер.нас. = 1,99). Проведения санитарно-оздоровительных мероприятий не требуется

Участковое лесничество	Урочище (дача)	Квартал	Выдел	Площадь выдела, га	Лесопатологический выдел	Площадь лесопатологического выдела, га	Вид мероприятия	Рекомендуемый срок проведения мероприятия
1	2	3	4	5	6	7	8	9
Машукское		29	20	3,17	1	3,17	Мероприятие не требуется	-

Дата проведения обследований 07.10.2024 Дата составления документа 25.10.2024

Исполнитель работ по проведению лесопатологического обследования: инженер-лесопатолог 1 категории отдела защиты леса и ГЛПМ филиала ФБУ "Рослесозащита" "ЦЗЛ Ставропольского края"

Ф.И.О. Луковской А.И.

Подпись 

Тел.: 8 (8652) 94-41-84

Ведомость лесных участков с выявленными несоответствиями таксационным описаниям

Субъект Российской Федерации Ставропольский край

Лесничество

Городские леса города-курорта Пятигорска

Уч.лесничество Мащукское

Урочище(лесная дача) -

1	2	3	4	5	6	7	8	9	10	Таксационная характеристика								Заложено пробных площадей							
										11	12	13	14	15	16	17	18	19	20	21					
2024	29	20	3,17	Защитные	Городские леса	-	ТО	Х	-	9ДН1ЯО	ДН	75	12	17	СВСДЧ	0,7	5	44	Х	Х					
											ЯО	75	12	17				4							
											-	-	-	-				-							
											-	-	-	-				-							
											-	-	-	-				-							
											-	-	-	-				-							
											-	-	-	-				-							
											-	-	-	-				-							
											-	-	-	-				-							
					-		-	-	-	-															
					Городские леса		Ф	1	3,17	-	Ф	1	3,17	-	8ДН2ЯО	ДН	75	12	18	СВСДЧ	0,6	5	38	-	-
																ЯО	75	12	18				10		
																-	-	-	-				-		
																-	-	-	-				-		
																-	-	-	-				-		
																-	-	-	-				-		
																-	-	-	-				-		
																-	-	-	-				-		
-	-	-	-	-																					

ТО - таксационные описания Ф - фактическая характеристика лесного насаждения

47,5

Исполнитель работ по проведению лесопатологического обследования: инженер-лесопатолог 1 категории отдела защиты леса и ГЛПМ филиала ФБУ "Рослесозащита" "ЦЗЛ Ставропольского края"

ФИО Луковской А.И.

Подпись



Результаты проведения лесопатологических обследований лесных насаждений за Октябрь месяц 2024 год

Субъект Российской Федерации Ставропольский край  
Участковое лесничество Машукское

Лесничество (лесопарк) Городские леса города-курорта Пятигорска  
Урочище (лесная дача) -

Номер квартала	Номер выдела	Площадь выдела, га	Целевое назначение лесов	Категория защитных лесов	ОЗУ	Номер лесопатологического выдела	Площадь лесопатологического выдела, га	Состав породы	Таксационная характеристика								Число деревьев на пробе, шт.	Распределение деревьев по категориям состояния, % от запаса											Причины ослабления, повреждения	Подлежит рубке, %	Назначенные мероприятия																								
									Доля породы	порода	возраст	средняя высота, м	средний диаметр, см	тип леса	полнота	бонитет		Запас 1 га, м³	без признаков ослабления		ослабленные		сильно ослабленные		усыхающие		свежий сухой	свежий ветровал			свежий бурелом	старый сухой	старый ветровал	старый бурелом	вид	площадь, га																			
1	2	3	4	5	6	7	8	9	10	11	12	13	14	15	16	17	18	19	20	21	22	23	24	25	26	27	28	29	30	31	32	33	34	35	36	37																			
29	20	3,17	Защитные	Городские леса	-	1	3,17	8ДН12ЯО	8	ДН1	75	12	18	СВСДЧ	8,6	5	38	42,03	-	29,36	-	25,69	-	-	-	-	-	-	-	-	-	-	-	610, 820, 1	-	Мероприятие не требуется																			
									2	ЯО	75	12	18									25,37	-	41,65	-	25,37	-	-	-	-	-	-	-	-	-			-	-	-	-	-	-	-											
									-	-	-	-	-									-	-	-	-	-	-	-	-	-	-	-	-	-	-			-	-	-	-	-	-	-											
									-	-	-	-	-									-	-	-	-	-	-	-	-	-	-	-	-	-	-			-	-	-	-	-	-	-											
									-	-	-	-	-									-	-	-	-	-	-	-	-	-	-	-	-	-	-			-	-	-	-	-	-	-											
									-	-	-	-	-									-	-	-	-	-	-	-	-	-	-	-	-	-	-			-	-	-	-	-	-	-											
									-	-	-	-	-									-	-	-	-	-	-	-	-	-	-	-	-	-	-			-	-	-	-	-	-	-											
									-	-	-	-	-									-	-	-	-	-	-	-	-	-	-	-	-	-	-			-	-	-	-	-	-	-	-										
									-	-	-	-	-									-	-	-	-	-	-	-	-	-	-	-	-	-	-			-	-	-	-	-	-	-	-										
									-	-	-	-	-									-	-	-	-	-	-	-	-	-	-	-	-	-	-			-	-	-	-	-	-	-	-	-									
Итого по распределению:																			38,64	-	31,86	-	25,62	-	0,90	-	-	-	-	-	-	-	-	-	-	-	-	-	-	-	-	-	-	-	-	-	-	-	-	-	-	-	-	-	-

Условные обозначения: Н - деревья не подлежат рубке; Р - деревья подлежат рубке.

Итого по распределению:

Средневозраст отп. лес. - 0%  
Кер. лес. = 1,99  
Отп. общ. - 0%  
Отп. общ. - 3,88%

Причины повреждения насаждения: Межвидовая конкуренция (код 610), Погодные условия (код 820).

Исполнитель работ по проведению лесопатологического обследования: инженер-лесопатолог I категории отдела защиты леса и ГЛПМ филиала ФБУ "Рослесозащита" "ЦЗЛ Ставропольского края"

ФИО Луковской А.И.

Подпись 

Дата составления документа 25.10.2024

Телефон: 8 (8652) 94-41-84

Утверждаю  
Заместитель главы администрации города Пятигорска  
начальник Муниципального учреждения "Управление  
городского хозяйства, транспорта и связи  
администрации города Пятигорска  
И.А. Андриянов  
Дата: 19.11.24

**Акт**  
**лесопатологического обследования № 2024 - 10 / 1 - 422**

лесных насаждений Городские леса города-курорта Пятигорска лесничество (лесопарк)  
Ставропольский край (субъект Российской Федерации)

Способ лесопатологического обследования:

1. Визуальный

✓

2. Инструментальный

**Место проведения**

Участковое лесничество	Урочище (дача)	Квартал	Выдел	Площадь выдела, га	Лесопатологический выдел	Площадь лесопатологического выдела, га
Машукское	-	29	21	1,69	1	1,69

Лесопатологическое обследование проведено на общей площади 1,69 га

Кадастровый номер участка: -

(для участков, предоставленных в постоянное (бессрочное) пользование, аренду)

Документ о праве пользования:

-

(тип документа о праве пользования, дата, номер, вид разрешенного использования лесов)

**1. Визуальное (рекогносцировочное) лесопатологическое обследование**  
(раздел включается в акт, в случае проведения лесопатологического обследования визуальным способом).

Наземное

Дистанционное

1.1. На площади 1,69 га, фактическая таксационная характеристика лесного насаждения не соответствует таксационному описанию.

**Причина несоответствия:** \_\_\_\_\_

*Ведомость участков с выявленными несоответствиями приведена в приложении 1 к Акту.*

1.2. Лесные насаждения с нарушенной и утраченной устойчивостью выявлены на площад                      га

Участковое лесничество	Урочище (дача)	квартал	выдел	Площадь, га		Причина ослабления (гибели)
				с нарушенной устойчивостью	с утраченной устойчивостью	
1	2	3	4	5	6	7
Машукское		29	21			
Итого						

*Состояние обследованных лесных насаждений приведено в приложениях 1.1 – 1.4 к Акту в зависимости от метода проведения ЛПО.*

1.3. В обследованных лесных участках прогнозируется:

Прогноз	Площадь, га
Ослабление лесных насаждений	0,00
Усыхание лесных насаждений различной степени	0,0
Развитие очагов вредных организмов	-

1.4. Обнаружено загрязнение лесного участка отходами и выбросами **промышленными**  -  
**бытовыми**  -

Вид загрязнения	Размеры загрязнения			Объем, куб. м	Площадь загрязнения, га
	длина, м	ширина, м	высота, м		
1	2	3	4	5	6
-	-	-	-	-	-

**ЗАКЛЮЧЕНИЕ**

Участковое лесничество	Урочище (дача)	Квартал	Выдел	Площадь выдела, га	Лесопатологический выдел	Площадь лесопатологического выдела, га	Вид мероприятия	Рекомендуемый срок проведения мероприятия
1	2	3	4	5	6	7	8	9
Машукское		29	21	1,69	1	1,69		

Дата проведения обследований 07.10.2024 Дата составления документа 25.10.2024

Исполнитель работ по проведению лесопатологического обследования: инженер-лесопатолог 1 категории отдела защиты леса и ГЛПМ филиала ФБУ "Рослесозащита" "ЦЗЛ Ставропольского края"

Ф.И.О. Луковской А.И.

Подпись 

Тел.: 8 (8652) 94-41-84

**Ведомость лесных участков с выявленными несоответствиями таксационным описаниям**

Субъект Российской Федерации Ставропольский край

Лесничество Городские леса города-курорта Пятигорска

Уч.лесничество Мащукское

Урочище(лесная дача) -

1	2	3	4	5	6	7	8	9	10	Таксационная характеристика									Заложено пробных площадей		
										11	12	13	14	15	16	17	18	19	20	21	
Год проведения лесоустройства	Номер квартала	Номер выдела	Площадь выдела, га	Целевое назначение лесов	Категория защитных лесов	ОЗУ	Источник данных	Номер лесопатологического выдела	Площадь лесопатологического выдела, га	состав	порода	возраст, лет	средняя высота, м	средний диаметр, см	тип леса	полнота	бойитет	запас, м³/га	количество, шт.	общая площадь, га	
2024	29	21	1,69	Защитные	Городские леса	-	ТО	X	X	ЛАНДШАФТНАЯ ПОЛЯНА	.	.	.	.	.	.	.	.	.	X	X
					Городские леса		Ф	1	1,69	ЛАНДШАФТНАЯ ПОЛЯНА	.	.	.	.	.	0	.	.	.	.	.

ТО - таксационные описания      Ф - фактическая характеристика лесного насаждения

0

Исполнитель работ по проведению лесопатологического обследования: инженер-лесопатолог 1 категории отдела защиты леса и ГЛПМ филиала ФБУ "Рослесозащита" "ЦЗЛ Ставропольского края"

ФИО Луковской А.И.      Подпись 

