

Утверждаю  
Заместитель главы администрации города Пятигорска  
начальник Муниципального учреждения "Управление  
городского хозяйства, транспорта и связи  
администрации города Пятигорска  
И.А. Андриянов  
Дата: 29.11.24

**Акт  
лесопатологического обследования № 2024 - 10 / 1 - 245**

лесных насаждений Городские леса города-курорта Пятигорска лесничество (лесопарк)  
Ставропольский край (субъект Российской Федерации)

Способ лесопатологического обследования:

1. Визуальный  
2. Инструментальный

✓

**Место проведения**

Участковое лесничество	Урочище (дача)	Квартал	Выдел	Площадь выдела, га	Лесопатологический выдел	Площадь лесопатологического выдела, га
Машукское	-	30	23	0,13	-	-

Лесопатологическое обследование проведено на общей площади 0,13 га

Кадастровый номер участка: -  
(для участков, предоставленных в постоянное (бессрочное) пользование, аренду)

Документ о праве пользования:

-

(тип документа о праве пользования, дата, номер, вид разрешенного использования лесов)

**1. Визуальное (рекогносцировочное) лесопатологическое обследование**  
 (раздел включается в акт, в случае проведения лесопатологического обследования визуальным способом).

Наземное  Дистанционное

1.1. На площади 0,13 га, фактическая таксационная характеристика лесного насаждения не соответствует таксационному описанию.

**Причина несоответствия:** Ошибка лесоустройства

*Ведомость участков с выявленными несоответствиями приведена в приложении 1 к Акту.*

1.2. Лесные насаждения с нарушенной и утраченной устойчивостью выявлены на площади 0,13 га

Участковое лесничество	Урочище (дача)	квартал	выдел	Площадь, га		Причина ослабления (гибели)
				с нарушенной устойчивостью	с утраченной устойчивостью	
1	2	3	4	5	6	7
Машукское		30	23	0,13	-	Межвидовая конкуренция, Погодные условия.
Итого				0,13	-	

*Состояние обследованных лесных насаждений приведено в приложениях 1.1 – 1.4 к Акту в зависимости от метода проведения ЛПО.*

1.3. В обследованных лесных участках прогнозируется:

Прогноз	Площадь, га
Ослабление лесных насаждений	0,13
Усыхание лесных насаждений различной степени	-
Развитие очагов вредных организмов	-

1.4. Обнаружено загрязнение лесного участка отходами и выбросами: **промышленными**  **бытовыми**

Вид загрязнения	Размеры загрязнения			Объем, куб. м	Площадь загрязнения, га
	длина, м	ширина, м	высота, м		
1	2	3	4	5	6
-	-	-	-	-	-

**ЗАКЛЮЧЕНИЕ**

На площади 0,13 га, насаждение ослабленное. Средневзвешанная категория насаждения (Кср.нас. = 2,35). Согласно п.19 Правил санитарной безопасности в лесах в ослабленных насаждениях проведение санитарно-оздоровительных мероприятий не назначается.

Участковое лесничество	Урочище (дача)	Квартал	Выдел	Площадь выдела, га	Лесопатологический выдел	Площадь лесопатологического выдела, га	Вид мероприятия	Рекомендуемый срок проведения мероприятия
1	2	3	4	5	6	7	8	9
Машукское		30	23	0,13	-	-	Мероприятие не назначается	-

Дата проведения обследований: 07.10.2024 Дата составления документа: 25.10.2024

Исполнитель работ по проведению лесопатологического обследования: инженер-лесопатолог 1 категории отдела защиты леса и ГЛПМ филиала ФБУ "Рослесозащита" "ЦЗЛ Ставропольского края"

Ф.И.О. Луковской А.И.

Подпись 

Тел.: 8 (8652) 94-41-84







Утверждаю  
Заместитель главы администрации города Пятигорска  
начальник Муниципального учреждения "Управление  
городского хозяйства, транспорта и связи  
администрации города Пятигорска  
И.А. Андриянов

Дата: 29.11.24

**Акт  
лесопатологического обследования № 2024 - 10 / 1 - 244**

лесных насаждений Городские леса города-курорта Пятигорска лесничество (лесопарк)  
Ставропольский край (субъект Российской Федерации)

Способ лесопатологического обследования:

1. Визуальный  
2. Инструментальный

<input checked="" type="checkbox"/>
<input type="checkbox"/>

**Место проведения**

Участковое лесничество	Урочище (дача)	Квартал	Выдел	Площадь выдела, га	Лесопатологический выдел	Площадь лесопатологического выдела, га
Машукское	-	30	22	4,19	-	-

Лесопатологическое обследование проведено на общей площади 4,19 га

Кадастровый номер участка: -  
(для участков, предоставленных в постоянное (бессрочное) пользование, аренду)

Документ о праве пользования:

-

(тип документа о праве пользования, дата, номер, вид разрешенного использования лесов)

**1. Визуальное (рекогносцировочное) лесопатологическое обследование**  
(раздел включается в акт, в случае проведения лесопатологического обследования визуальным способом).

Наземное  Дистанционное

1.1. На площади 4,19 га, фактическая таксационная характеристика лесного насаждения не соответствует таксационному описанию.

**Причина несоответствия:** Ошибка лесоустройства

*Ведомость участков с выявленными несоответствиями приведена в приложении 1 к Акту.*

1.2. Лесные насаждения с нарушенной и утраченной устойчивостью выявлены на площади 4,19 га

Участковое лесничество	Урочище (дача)	квартал	выдел	Площадь, га		Причина ослабления (гибели)
				с нарушенной устойчивостью	с утраченной устойчивостью	
1	2	3	4	5	6	7
Машукское		30	22	4,19	-	Межвидовая конкуренция, Погодные условия.
Итого				4,19	-	

*Состояние обследованных лесных насаждений приведено в приложениях 1.1 – 1.4 к Акту в зависимости от метода проведения ЛПО.*

1.3. В обследованных лесных участках прогнозируется:

Прогноз	Площадь, га
Ослабление лесных насаждений	4,19
Усыхание лесных насаждений различной степени	-
Развитие очагов вредных организмов	-

1.4. Обнаружено загрязнение лесного участка отходами и выбросами: **промышленными**  **бытовыми**

Вид загрязнения	Размеры загрязнения			Объем, куб. м	Площадь загрязнения, га
	длина, м	ширина, м	высота, м		
1	2	3	4	5	6
-	-	-	-	-	-

**ЗАКЛЮЧЕНИЕ**


На площади 4,19 га, насаждение ослабленное. Средневзвешанная категория насаждения (Кср.нас. = 2,09). Согласно п.19 Правил санитарной безопасности в лесах в ослабленных насаждениях проведение санитарно-оздоровительных мероприятий не назначается.

Участковое лесничество	Урочище (дача)	Квартал	Выдел	Площадь выдела, га	Лесопатологический выдел	Площадь лесопатологического выдела, га	Вид мероприятия	Рекомендуемый срок проведения мероприятия
1	2	3	4	5	6	7	8	9
Машукское		30	22	4,19	-	-	Мероприятие не назначается	

Дата проведения обследований: 07.10.2024 Дата составления документа: 25.10.2024

Исполнитель работ по проведению лесопатологического обследования: инженер-лесопатолог 1 категории отдела защиты леса и ГЛПМ филиала ФБУ "Рослесозащита" "ЦЗЛ Ставропольского края"

Ф.И.О. Луковской А.И.

Подпись 


Тел.: 8 (8652) 94-41-84



Ведомость лесных участков с выделенными несоответствиями таксационным описаниям  
Городские леса города-курорта Пятигорска

Субъект Российской Федерации Ставропольский край Лесничество Урочище(лесная дача)  
Уч.лесничество Машукское

Год проведения лесопроизводства	Номер квартала	Номер выдела	Площадь выдела, га	Целевое назначение лесов	Категория защитных лесов	ОЗУ	Источник данных	Номер выдела лесопатологического выдела	Площадь выдела лесопатологического выдела, га	Выдела, га	состав	порода	возраст, лет	средняя высота, м	средний диаметр, см	тип леса	полнота	бонитет	запас, м³/га	Заложено пробных площадей					
																				количество, шт.	общая площадь, га				
2024	30	22	4,19	Защитные	Городские леса		ТО	Х	Х	10	11	ОПГ	-	-	-	СВДЧ	0,5	5	-	-	20	21			
																							24	22	
2024	30	22	4,19	Защитные	Городские леса		Ф	-	-	9	11	ОПГ	-	-	-	СВДЧ	0,5	5	-	-	-	20	21		
																								14	13
																								14	14
																								9	9
																								14	14
																								14	14
																								14	14
																								14	14
																								14	14
																								14	14

ТО - таксационные описания Ф - фактическая характеристика лесного насаждения  
Исполнитель работ по проведению лесопатологического обследования: инженер-лесопатолог 1 категории отдела защиты леса и ГЛПМ филиала ФБУ "Рослесозащита" "ЦЗЛ Ставропольского края"  
ФИО Луковской А.И. Подпись 





Утверждаю  
Заместитель главы администрации города Пятигорска  
начальник Муниципального учреждения "Управление  
городского хозяйства, транспорта и связи  
администрации города Пятигорска  
И.А. Андриянов

Дата: 29.11.24

**Акт  
лесопатологического обследования № 2024 - 10 / 1 - 243**

лесных насаждений Городские леса города-курорта Пятигорска лесничество (лесопарк)  
Ставропольский край (субъект Российской Федерации)

Способ лесопатологического обследования:

1. Визуальный  
2. Инструментальный

✓

**Место проведения**

Участковое лесничество	Урочище (дача)	Квартал	Выдел	Площадь выдела, га	Лесопатологический выдел	Площадь лесопатологического выдела, га
Машукское	-	30	21	1,2	-	-

Лесопатологическое обследование проведено на общей площади 1,20 га

Кадастровый номер участка: -  
(для участков, предоставленных в постоянное (бессрочное) пользование, аренду)

Документ о праве пользования:

-

(тип документа о праве пользования, дата, номер, вид разрешенного использования лесов)

**1. Визуальное (рекогносцировочное) лесопатологическое обследование**  
 (раздел включается в акт, в случае проведения лесопатологического обследования визуальным способом).

Наземное  Дистанционное

1.1. На площади 1,20 га, фактическая таксационная характеристика лесного насаждения не соответствует таксационному описанию.

**Причина несоответствия:** Ошибка лесоустройства

*Ведомость участков с выявленными несоответствиями приведена в приложении 1 к Акту.*

1.2. Лесные насаждения с нарушенной и утраченной устойчивостью выявлены на площади 1,20 га

Участковое лесничество	Урочище (дача)	квартал	выдел	Площадь, га		Причина ослабления (гибели)
				с нарушенной устойчивостью	с утраченной устойчивостью	
1	2	3	4	5	6	7
Машукское		30	21	1,2	-	Межвидовая конкуренция, Болезни хвои (листьев).
Итого				1,2	-	

*Состояние обследованных лесных насаждений приведено в приложениях 1.1 – 1.4 к Акту в зависимости от метода проведения ЛПО.*

1.3. В обследованных лесных участках прогнозируется:

Прогноз	Площадь, га
Ослабление лесных насаждений	1,20
Усыхание лесных насаждений различной степени	-
Развитие очагов вредных организмов	-

1.4. Обнаружено загрязнение лесного участка отходами и выбросами: **промышленными**  **бытовыми**

Вид загрязнения	Размеры загрязнения			Объем, куб. м	Площадь загрязнения, га
	длина, м	ширина, м	высота, м		
1	2	3	4	5	6
-	-	-	-	-	-


**ЗАКЛЮЧЕНИЕ**

На площади 1,2 га, насаждение ослабленное. Средневзвешанная категория насаждения (Кср.нас. = 2,35). Согласно п.19 Правил санитарной безопасности в лесах в ослабленных насаждениях проведение санитарно-оздоровительных мероприятий не назначается.

Участковое лесничество	Урочище (дача)	Квартал	Выдел	Площадь выдела, га	Лесопатологический выдел	Площадь лесопатологического выдела, га	Вид мероприятия	Рекомендуемый срок проведения мероприятия
1	2	3	4	5	6	7	8	9
Машукское		30	21	1,2	-	-	Мероприятие не назначается	

Дата проведения обследований: 07.10.2024 Дата составления документа: 25.10.2024

Исполнитель работ по проведению лесопатологического обследования: инженер-лесопатолог 1 категории отдела защиты леса и ГЛПМ филиала ФБУ "Рослесозащита" "ЦЗЛ Ставропольского края"

Ф.И.О. Луковской А.И. Подпись 


Тел.: 8 (8652) 94-41-84

Ведомость лесных участков с выявленными несоответствиями таксационным описаниям  
Городские леса города-курорта Пятигорска

Субъект Российской Федерации Ставропольский край Лесничество Урочище(лесная дача)

Уч.лесничество Машукское

1	2	3	4	5	6	7	8	9	10	11	12	13	14	15	16	17	18	19	Заложено пробных площадей				
																			количество, шт.	общая площадь, га			
2024	30	21	0,7	Защитные	Городские леса	Городские леса	ТО	X	X	10СК	-	-	-	-	СЛСС	0,8	2	106	-	X	21		
106	-	-	-	-	-	-	Ф	-	-	10СК	СК	55	18	26	СЛСС	0,8	2	-	-	-	-	-	

ТО - таксационные описания Ф - фактическая характеристика лесного насаждения  
Исполнитель работ по проведению лесопатологического обследования: инженер-лесопатолог 1 категории отдела защиты леса и ГЛПМ филиала ФБУ "Рослесозащита" "ЦЗЛ Ставропольского края"  
ФИО Луковской А.И. Подпись 





Утверждаю  
Заместитель главы администрации города Пятигорска  
начальник Муниципального учреждения "Управление  
городского хозяйства, транспорта и связи  
администрации города Пятигорска

И.А. Андриянов

Дата: 29.11.24

**Акт**  
**лесопатологического обследования № 2024 - 11 / 1 - 242**

лесных насаждений Городские леса города-курорта Пятигорска лесничество (лесопарк)  
Ставропольский край (субъект Российской Федерации)

Способ лесопатологического обследования:

1. Визуальный  
2. Инструментальный

✓

**Место проведения**

Участковое лесничество	Урочище (дача)	Квартал	Выдел	Площадь выдела, га	Лесопатологический выдел	Площадь лесопатологического выдела, га
Машукское	-	30	20	4,85	-	-

Лесопатологическое обследование проведено на общей площади 4,85 га

Кадастровый номер участка: \_\_\_\_\_  
(для участков, предоставленных в постоянное (бессрочное) пользование, аренду)

Документ о праве пользования:

-

(тип документа о праве пользования, дата, номер, вид разрешенного использования лесов)

**1. Визуальное (рекогносцировочное) лесопатологическое обследование**  
(раздел включается в акт, в случае проведения лесопатологического обследования визуальным способом).

Наземное

Дистанционное

1.1. На площади 4,85 га, фактическая таксационная характеристика лесного насаждения не соответствует таксационному описанию.

**Причина несоответствия:** Ошибка лесоустройства

*Ведомость участков с выявленными несоответствиями приведена в приложении 1 к Акту.*

1.2. Лесные насаждения с нарушенной и утраченной устойчивостью выявлены на площади 4,85 га

Участковое лесничество	Урочище (дача)	квартал	выдел	Площадь, га		Причина ослабления (гибели)
				с нарушенной устойчивостью	с утраченной устойчивостью	
1	2	3	4	5	6	7
Машукское		30	20	4,85	-	Внутривидовая конкуренция, Погодные условия.
Итого				4,85	-	

*Состояние обследованных лесных насаждений приведено в приложениях 1.1 – 1.4 к Акту в зависимости от метода проведения ЛПО.*

1.3. В обследованных лесных участках прогнозируется:

Прогноз	Площадь, га
Ослабление лесных насаждений	4,85
Усыхание лесных насаждений различной степени	-
Развитие очагов вредных организмов	-

1.4. Обнаружено загрязнение лесного участка отходами и выбросами: **промышленными**  **бытовыми**

Вид загрязнения	Размеры загрязнения			Объем, куб. м	Площадь загрязнения, га
	длина, м	ширина, м	высота, м		
1	2	3	4	5	6
-	-	-	-	-	-

**ЗАКЛЮЧЕНИЕ**


На площади 4,85 га, насаждение ослабленное. Средневзвешанная категория насаждения (Кср.нас. = 2,31). Согласно п.19 Правил санитарной безопасности в лесах в ослабленных насаждениях проведение санитарно-оздоровительных мероприятий не назначается.

Участковое лесничество	Урочище (дача)	Квартал	Выдел	Площадь выдела, га	Лесопатологический выдел	Площадь лесопатологического выдела, га	Вид мероприятия	Рекомендуемый срок проведения мероприятия
1	2	3	4	5	6	7	8	9
Машукское		30	20	4,85	-	-	Мероприятие не назначается	-

Дата проведения обследований: 07.10.2024 Дата составления документа: 25.10.2024

Исполнитель работ по проведению лесопатологического обследования: инженер-лесопатолог 1 категории отдела защиты леса и ГЛПМ филиала ФБУ "Рослесозащита" "ЦЗЛ Ставропольского края"

Ф.И.О. Луковской А.И.

Подпись 

Тел.: 8 (8652) 94-41-84



Ведомость лесных участков с выявленными несоответствиями таксационным описаниям  
Городские леса города-курорта Пятигорска

Лесничество

Урочище(лесная дача)

Машукское

Уч.лесничество

Субъект Российской Федерации

Ставропольский край

1	2	3	4	5	6	7	8	9	10	11	Таксационная характеристика								Заложено пробных площадей					
											12	13	14	15	16	17	18	19	20	21				
Год проведения лесосурьейства	Номер квартала	Номер выдела	Площадь выдела, га	Целевое назначение лесов	Категория защитных лесов	ОЗУ	Источник данных	Номер выдела лесопатологического	Площадь выдела лесопатологического	выдела, га	состав	порода	возраст, лет	средняя высота, м	средний диаметр, см	тип леса	полнота	бонитет	запас, м³/га	количество, шт.	общая площадь, га			
2024	30	20	4,85	Защитные	Городские леса		ТО	Х	Х	нет данных	11	12	13	14	15	16	17	18	19	20	21	Х	Х	
																								Ф

8

ТО - таксационные описания Ф - фактическая характеристика лесного насаждения  
Исполнитель работ по проведению лесопатологического обследования: инженер-лесопатолог 1 категории отдела защиты леса и ГЛПМ филиала ФБУ "Рослесозащита" ЦЛЗ  
Ставропольского края"  
ФИО Луковской А.И. Подпись



Утверждаю  
Заместитель главы администрации города Пятигорска  
начальник Муниципального учреждения "Управление  
городского хозяйства, транспорта и связи  
администрации города Пятигорска

И.А. Андриянов

Дата: 29.11.24

**Акт  
лесопатологического обследования № 2024 - 10 / 1 - 429**

лесных насаждений Городские леса города-курорта Пятигорска лесничество (лесопарк)  
Ставропольский край (субъект Российской Федерации)

Способ лесопатологического обследования:

1. Визуальный  
2. Инструментальный

✓

**Место проведения**

Участковое лесничество	Урочище (дача)	Квартал	Выдел	Площадь выдела, га	Лесопатологический выдел	Площадь лесопатологического выдела, га
Машукское	-	30	19	0,92	1	0,92

Лесопатологическое обследование проведено на общей площади 0,92 га

Кадастровый номер участка: -  
(для участков, предоставленных в постоянное (бессрочное) пользование, аренду)

Документ о праве пользования:

-

(тип документа о праве пользования, дата, номер, вид разрешенного использования лесов)



**1. Визуальное (рекогносцировочное) лесопатологическое обследование**  
(раздел включается в акт, в случае проведения лесопатологического обследования визуальным способом).

Наземное

Дистанционное

1.1. На площади 0,92 га, фактическая таксационная характеристика лесного насаждения не соответствует таксационному описанию.

**Причина несоответствия: Ошибка лесоустройства**

*Ведомость участков с выявленными несоответствиями приведена в приложении 1 к Акту.*

1.2. Лесные насаждения с нарушенной и утраченной устойчивостью выявлены на площади \_\_\_\_\_ га

Участковое лесничество	Урочище (дача)	квартал	выдел	Площадь, га		Причина ослабления (гибели)
				с нарушенной устойчивостью	с утраченной устойчивостью	
1	2	3	4	5	6	7
Машукское		30	19			
Итого						

*Состояние обследованных лесных насаждений приведено в приложениях 1.1 – 1.4 к Акту в зависимости от метода проведения ЛПО.*

1.3. В обследованных лесных участках прогнозируется:

Прогноз	Площадь, га
Ослабление лесных насаждений	0,00
Усыхание лесных насаждений различной степени	0,0
Развитие очагов вредных организмов	-

1.4. Обнаружено загрязнение лесного участка отходами и выбросами **промышленными**  **бытовыми**

Вид загрязнения	Размеры загрязнения			Объем, куб. м	Площадь загрязнения, га
	длина, м	ширина, м	высота, м		
1	2	3	4	5	6
-	-	-	-	-	-

**ЗАКЛЮЧЕНИЕ**

Участковое лесничество	Урочище (дача)	Квартал	Выдел	Площадь выдела, га	Лесопатологический выдел	Площадь лесопатологического выдела, га	Вид мероприятия	Рекомендуемый срок проведения мероприятия
1	2	3	4	5	6	7	8	9
Машукское		30	19	0,92	1	0,92		

Дата проведения обследований 07.10.2024 Дата составления документа 25.10.2024

Исполнитель работ по проведению лесопатологического обследования: инженер-лесопатолог 1 категории отдела защиты леса и ГЛПМ филиала ФБУ "Рослесозащита" "ЦЗЛ Ставропольского края"

Ф.И.О. Луковской А.И.

Подпись 

Тел.: 8 (8652) 94-41-84







Утверждаю  
Заместитель главы администрации города Пятигорска  
начальник Муниципального учреждения "Управление  
городского хозяйства, транспорта и связи  
администрации города Пятигорска  
И.А. Андриянов  
Дата: 29.11.24

**Акт  
лесопатологического обследования № 2024 - 10 / 1 - 428**

лесных насаждений Городские леса города-курорта Пятигорска лесничество (лесопарк)  
Ставропольский край (субъект Российской Федерации)

Способ лесопатологического обследования:

1. Визуальный  
2. Инструментальный

<input checked="" type="checkbox"/>
<input type="checkbox"/>

**Место проведения**

Участковое лесничество	Урочище (дача)	Квартал	Выдел	Площадь выдела, га	Лесопатологический выдел	Площадь лесопатологического выдела, га
Машукское	-	30	18	0,09	1	0,09

Лесопатологическое обследование проведено на общей площади 0,09 га

Кадастровый номер участка: -  
(для участков, предоставленных в постоянное (бессрочное) пользование, аренду)

Документ о праве пользования:

-

(тип документа о праве пользования, дата, номер, вид разрешенного использования лесов)

**1. Визуальное (рекогносцировочное) лесопатологическое обследование**  
(раздел включается в акт, в случае проведения лесопатологического обследования визуальным способом).

Наземное

Дистанционное

1.1. На площади 0,09 га, фактическая таксационная характеристика лесного насаждения не соответствует таксационному описанию.

**Причина несоответствия:** \_\_\_\_\_

*Ведомость участков с выявленными несоответствиями приведена в приложении 1 к Акту.*

1.2. Лесные насаждения с нарушенной и утраченной устойчивостью выявлены на площад                      га

Участковое лесничество	Урочище (дача)	квартал	выдел	Площадь, га		Причина ослабления (гибели)
				с нарушенной устойчивостью	с утраченной устойчивостью	
1	2	3	4	5	6	7
Машукское		30	18			
Итого						

*Состояние обследованных лесных насаждений приведено в приложениях 1.1 – 1.4 к Акту в зависимости от метода проведения ЛПО.*

1.3. В обследованных лесных участках прогнозируется:

Прогноз	Площадь, га
Ослабление лесных насаждений	0,00
Усыхание лесных насаждений различной степени	0,0
Развитие очагов вредных организмов	-

1.4. Обнаружено загрязнение лесного участка отходами и выбросами **промышленными**   
**бытовыми**

Вид загрязнения	Размеры загрязнения			Объем, куб. м	Площадь загрязнения, га
	длина, м	ширина, м	высота, м		
1	2	3	4	5	6
-	-	-	-	-	-

**ЗАКЛЮЧЕНИЕ**

Участковое лесничество	Урочище (дача)	Квартал	Выдел	Площадь выдела, га	Лесопатологический выдел	Площадь лесопатологического выдела, га	Вид мероприятия	Рекомендуемый срок проведения мероприятия
1	2	3	4	5	6	7	8	9
Машукское		30	18	0,09	1	0,09		

Дата проведения обследований 07.10.2024 Дата составления документа 25.10.2024

Исполнитель работ по проведению лесопатологического обследования: инженер-лесопатолог I категории отдела защиты леса и ГЛПМ филиала ФБУ "Рослесозащита" "ЦЗЛ Ставропольского края"

Ф.И.О. Луковской А.И. Подпись \_\_\_\_\_

Тел.: 8 (8652) 94-41-84







Утверждаю  
Заместитель главы администрации города Пятигорска  
начальник Муниципального учреждения "Управление  
городского хозяйства, транспорта и связи  
администрации города Пятигорска  
И.А. Андриянов  
Дата: 29.11.24

**Акт  
лесопатологического обследования № 2024 - 10 / 1 - 427**

лесных насаждений Городские леса города-курорта Пятигорска лесничество (лесопарк)  
Ставропольский край (субъект Российской Федерации)

Способ лесопатологического обследования:

1. Визуальный  
2. Инструментальный

✓

**Место проведения**

Участковое лесничество	Урочище (дача)	Квартал	Выдел	Площадь выдела, га	Лесопатологический выдел	Площадь лесопатологического выдела, га
Машукское	-	30	17	0,23	1	0,23

Лесопатологическое обследование проведено на общей площади 0,23 га

Кадастровый номер участка: -  
(для участков, предоставленных в постоянное (бессрочное) пользование, аренду)

Документ о праве пользования:

-

(тип документа о праве пользования, дата, номер, вид разрешенного использования лесов)

**1. Визуальное (рекогносцировочное) лесопатологическое обследование**  
(раздел включается в акт, в случае проведения лесопатологического обследования визуальным способом).

Наземное  Дистанционное

1.1. На площади 0,23 га, фактическая таксационная характеристика лесного насаждения не соответствует таксационному описанию.

**Причина несоответствия:** \_\_\_\_\_

*Ведомость участков с выявленными несоответствиями приведена в приложении 1 к Акту.*

1.2. Лесные насаждения с нарушенной и утраченной устойчивостью выявлены на площадь \_\_\_\_\_ га

Участковое лесничество	Урочище (дача)	квартал	выдел	Площадь, га		Причина ослабления (гибели)
				с нарушенной устойчивостью	с утраченной устойчивостью	
1	2	3	4	5	6	7
Машукское		30	17			
Итого						

*Состояние обследованных лесных насаждений приведено в приложениях 1.1 – 1.4 к Акту в зависимости от метода проведения ЛПО.*

1.3. В обследованных лесных участках прогнозируется:

Прогноз	Площадь, га
Ослабление лесных насаждений	0,00
Усыхание лесных насаждений различной степени	0,0
Развитие очагов вредных организмов	-

1.4. Обнаружено загрязнение лесного участка отходами и выбросами **промышленными**  **бытовыми**

Вид загрязнения	Размеры загрязнения			Объем, куб. м	Площадь загрязнения, га
	длина, м	ширина, м	высота, м		
1	2	3	4	5	6
-	-	-	-	-	-

**ЗАКЛЮЧЕНИЕ**

Участковое лесничество	Урочище (дача)	Квартал	Выдел	Площадь выдела, га	Лесопатологический выдел	Площадь лесопатологического выдела, га	Вид мероприятия	Рекомендуемый срок проведения мероприятия
1	2	3	4	5	6	7	8	9
Машукское		30	17	0,23	1	0,23		

Дата проведения обследований 07.10.2024 Дата составления документа 25.10.2024

Исполнитель работ по проведению лесопатологического обследования: инженер-лесопатолог 1 категории отдела защиты леса и ГЛПМ филиала ФБУ "Рослесозащита" "ЦЗЛ Ставропольского края"

Ф.И.О. Луковской А.И.

Подпись 


Тел.: 8 (8652) 94-41-84



Ведомость лесных участков с выделенными несоответствиями таксационным описаниям  
Лесничество Городские леса города-курорта Пятигорска

Субъект Российской Федерации Ставропольский край Машукское Урочище(лесная дача) -

1	2	3	4	5	6	7	8	9	10	11	Таксационная характеристика							Заложено пробных площадей			
											12	13	14	15	16	17	18	19	20	21	
год проведения лесосурьейства	номер квартала	номер выдела	площадь выдела, га	целевое назначение лесов	категория защитных лесов	ОЗУ	источник данных	номер лесопатологического выдела	площадь лесопатологического выдела, га	состав	порода	возраст, лет	средняя высота, м	средний диаметр, см	тип леса	полнота	бонитет	запас, м³/га	количество, шт.	общая площадь, га	
2024	30	17	0,23	Защитные	Городские леса		ТО	X	X	нет данных	-	-	-	-	-	-	-	-	X	X	
							Ф	1	0,23	нет данных	-	-	-	-	-	0	-	-	-	-	
0																					

ТО - таксационные описания Ф - фактическая характеристика лесного насаждения  
Исполнитель работ по проведению лесопатологического обследования: инженер-лесопатолог I категории отдела защиты леса и ГППМ филиала ФБУ "Рослесозащита" "ЦЗЛ  
Ставропольского края"  
Ф.И.О. Луковской А.И. Подпись 



Утверждаю  
Заместитель главы администрации города Пятигорска  
начальник Муниципального учреждения "Управление  
городского хозяйства, транспорта и связи  
администрации города Пятигорска

И.А. Андриянов

Дата: 29.11.24

**Акт  
лесопатологического обследования № 2024 - 10 / 1 - 426**

лесных насаждений Городские леса города-курорта Пятигорска лесничество (лесопарк)  
Ставропольский край (субъект Российской Федерации)

Способ лесопатологического обследования:

1. Визуальный  
2. Инструментальный

<input checked="" type="checkbox"/>
<input type="checkbox"/>

**Место проведения**

Участковое лесничество	Урочище (дача)	Квартал	Выдел	Площадь выдела, га	Лесопатологический выдел	Площадь лесопатологического выдела, га
Машукское	-	30	16	0,02	1	0,02

Лесопатологическое обследование проведено на общей площади 0,02 га

Кадастровый номер участка: -  
(для участков, предоставленных в постоянное (бессрочное) пользование, аренду)

Документ о праве пользования:

-

(тип документа о праве пользования, дата, номер, вид разрешенного использования лесов)



**1. Визуальное (рекогносцировочное) лесопатологическое обследование**  
(раздел включается в акт, в случае проведения лесопатологического обследования визуальным способом).

Наземное

Дистанционное

1.1. На площади 0,02 га, фактическая таксационная характеристика лесного насаждения не соответствует таксационному описанию.

**Причина несоответствия:** \_\_\_\_\_

*Ведомость участков с выявленными несоответствиями приведена в приложении 1 к Акту.*

1.2. Лесные насаждения с нарушенной и утраченной устойчивостью выявлены на площад                      га

Участковое лесничество	Урочище (дача)	квартал	выдел	Площадь, га		Причина ослабления (гибели)
				с нарушенной устойчивостью	с утраченной устойчивостью	
1	2	3	4	5	6	7
Машукское		30	16			
Итого						

*Состояние обследованных лесных насаждений приведено в приложениях 1.1 – 1.4 к Акту в зависимости от метода проведения ЛПО.*

1.3. В обследованных лесных участках прогнозируется:

Прогноз	Площадь, га
Ослабление лесных насаждений	0,00
Усыхание лесных насаждений различной степени	0,0
Развитие очагов вредных организмов	-

1.4. Обнаружено загрязнение лесного участка отходами и выбросами **промышленными**   
**бытовыми**

Вид загрязнения	Размеры загрязнения			Объем, куб. м	Площадь загрязнения, га
	длина, м	ширина, м	высота, м		
1	2	3	4	5	6
-	-	-	-	-	-

**ЗАКЛЮЧЕНИЕ**

Участковое лесничество	Урочище (дача)	Квартал	Выдел	Площадь выдела, га	Лесопатологический выдел	Площадь лесопатологического выдела, га	Вид мероприятия	Рекомендуемый срок проведения мероприятия
1	2	3	4	5	6	7	8	9
Машукское		30	16	0,02	1	0,02		

Дата проведения обследований 07.10.2024 Дата составления документа 25.10.2024

Исполнитель работ по проведению лесопатологического обследования: инженер-лесопатолог 1 категории отдела защиты леса и ГЛПМ филиала ФБУ "Рослесозащита" "ЦЗЛ Ставропольского края"

Ф.И.О. Луковской А.И.

Подпись 

Тел.: 8 (8652) 94-41-84

Ведомость лесных участков с выявленными несоответствиями таксационным описаниям  
 Субъект Российской Федерации Ставропольский край Лесничество Урочище(лесная дача)  
 Мапукское Городские леса города-курорта Пятигорска

1	2	3	4	5	6	7	8	9	10	11	Таксационная характеристика						Заложено пробных площадей				
											12	13	14	15	16	17	18	19	количество, шт.	общая площадь, га	
Под проведения лесустройства	Номер квартала	Номер выдела	Площадь выдела, га	Целевое назначение лесов	Категория защитных лесов	ОЗУ	Источник данных	Номер лесопатологического выдела	Площадь лесопатологического выдела, га	состав	порода	возраст, лет	средняя высота, м	средний диаметр, см	тип леса	полнота	бонитет	запас, м³/га	количество, шт.	общая площадь, га	
2024	30	16	0,02	Защитные лесов	Городские леса	-	ТО	X	X	нет данных	-	-	-	-	-	-	-	-	-	X	X
							Ф	1	0,02	нет данных	-	-	-	-	-	0	-	-	-	-	-
																					0

ТО - таксационные описания Ф - фактическая характеристика лесного насаждения

Исполнитель работ по проведению лесопатологического обследования: инженер-лесопатолог I категории отдела защиты леса и ГЛПМ филиала ФБУ "Рослесозащита" "ЦЗЛ

Ставропольского края"  
 ФИО Луковской А.И. Подпись





Утверждаю  
Заместитель главы администрации города Пятигорска  
начальник Муниципального учреждения "Управление  
городского хозяйства, транспорта и связи  
администрации города Пятигорска"  
И.А. Андриянов  
Дата: 29.11.24

**Акт  
лесопатологического обследования № 2024 - 10 / 1 - 425**

лесных насаждений Городские леса города-курорта Пятигорска лесничество (лесопарк)  
Ставропольский край (субъект Российской Федерации)

Способ лесопатологического обследования:

1. Визуальный   
2. Инструментальный

**Место проведения**

Участковое лесничество	Урочище (дача)	Квартал	Выдел	Площадь выдела, га	Лесопатологический выдел	Площадь лесопатологического выдела, га
Машукское	-	30	15	0,12	1	0,12

Лесопатологическое обследование проведено на общей площади 0,12 га

Кадастровый номер участка: -  
(для участков, предоставленных в постоянное (бессрочное) пользование, аренду)

Документ о праве пользования:

-

(тип документа о праве пользования, дата, номер, вид разрешенного использования лесов)

# 1. Визуальное (рекогносцировочное) лесопатологическое обследование

(раздел включается в акт, в случае проведения лесопатологического обследования визуальным способом).

Наземное

Дистанционное

1.1. На площади 0,12 га, фактическая таксационная характеристика лесного насаждения не соответствует таксационному описанию.

Причина несоответствия: Ошибка лесоустройства

Ведомость участков с выявленными несоответствиями приведена в приложении 1 к Акту.

1.2. Лесные насаждения с нарушенной и утраченной устойчивостью выявлены на площадь #ДЕЛ/0! га

Участковое лесничество	Урочище (дача)	квартал	выдел	Площадь, га		Причина ослабления (гибели)
				с нарушенной устойчивостью	с утраченной устойчивостью	
1	2	3	4	5	6	7
Машукское		30	15			
Итого						

Состояние обследованных лесных насаждений приведено в приложениях 1.1 – 1.4 к Акту в зависимости от метода проведения ЛПО.

1.3. В обследованных лесных участках прогнозируется:

Прогноз	Площадь, га
Ослабление лесных насаждений	0,00
Усыхание лесных насаждений различной степени	0,0
Развитие очагов вредных организмов	-

1.4. Обнаружено загрязнение лесного участка отходами и выбросами **промышленными**  -  
**бытовыми**  -

Вид загрязнения	Размеры загрязнения			Объем, куб. м	Площадь загрязнения, га
	длина, м	ширина, м	высота, м		
1	2	3	4	5	6
-	-	-	-	-	-

## ЗАКЛЮЧЕНИЕ

Участковое лесничество	Урочище (дача)	Квартал	Выдел	Площадь выдела, га	Лесопатологический выдел	Площадь лесопатологического выдела, га	Вид мероприятия	Рекомендуемый срок проведения мероприятия
1	2	3	4	5	6	7	8	9
Машукское		30	15	0,12	1	0,12		

Дата проведения обследований 07.10.2024 Дата составления документа 25.10.2024


Исполнитель работ по проведению лесопатологического обследования: инженер-лесопатолог 1 категории отдела защиты леса и ГЛПМ филиала ФБУ "Рослесозащита" "ЦЗЛ Ставропольского края"

Ф.И.О. Луковской А.И. Подпись

Тел.: 8 (8652) 94-41-84

Ведомость лесных участков с выявленными несоответствиями таксационным описаниям  
Субъект Российской Федерации Ставропольский край Лесничество Городские леса города-курорта Пятигорска  
Уч.лесничество Машукское Урочище(лесная дача) -

1	2	3	4	5	6	7	8	9	10	11	Таксационная характеристика						Заложено пробных площадей				
											12	13	14	15	16	17	18	19	20	21	
год проведения лесосурьейства	номер квартала	номер выдела	площадь выдела, га	целевое назначение лесов	категория защитных лесов	ОЗУ	источник данных	номер лесопатологического выдела	площадь лесопатологического выдела	состав	порода	возраст, лет	средняя высота, м	средний диаметр, см	тип леса	полнота	бонитет	запас, м³/га	количество, шт.	общая площадь, га	
2024	30	15	0,12	Защитные лесов	Городские леса	-	ТО	X	X	нет данных	-	-	-	-	-	-	-	-	-	X	X
					Городские леса		Ф	1	0,12	нет данных	-	-	-	-	-	0	-	-	-	-	-
0																					

ТО - таксационные описания Ф - фактическая характеристика лесного насаждения  
Исполнитель работ по проведению лесопатологического обследования: инженер-лесопатолог I категории отдела защиты леса и ГЛПМ филиала ФБУ "Рослесозащита" ЦЗЛ  
Ставропольского края  
Ф.И.О. Луковской А.И. Подпись 





Утверждаю  
Заместитель главы администрации города Пятигорска  
начальник Муниципального учреждения "Управление  
городского хозяйства, транспорта и связи  
администрации города Пятигорска  
И.А. Андриянов  
Дата: 09.11.24

**Акт  
лесопатологического обследования № 2024 - 11 / 1 - 241**

лесных насаждений Городские леса города-курорта Пятигорска лесничество (лесопарк)  
Ставропольский край (субъект Российской Федерации)

Способ лесопатологического обследования:

1. Визуальный  
2. Инструментальный

<input checked="" type="checkbox"/>
<input type="checkbox"/>

**Место проведения**

Участковое лесничество	Урочище (дача)	Квартал	Выдел	Площадь выдела, га	Лесопатологический выдел	Площадь лесопатологическ о-го выдела, га
Машукское	-	30	14	0,36	-	-

Лесопатологическое обследование проведено на общей площади 0,36 га

Кадастровый номер участка: -  
(для участков, предоставленных в постоянное (бессрочное) пользование, аренду)

Документ о праве пользования:

-

(тип документа о праве пользования, дата, номер, вид разрешенного использования лесов)

**1. Визуальное (рекогносцировочное) лесопатологическое обследование**

(раздел включается в акт, в случае проведения лесопатологического обследования визуальным способом).

Наземное

Дистанционное

1.1. На площади 0,36 га, фактическая таксационная характеристика лесного насаждения не соответствует таксационному описанию.

Причина несоответствия: Ошибка лесоустройства

Ведомость участков с выявленными несоответствиями приведена в приложении 1 к Акту.

1.2. Лесные насаждения с нарушенной и утраченной устойчивостью выявлены на площади 0,36 га

Участковое лесничество	Урочище (дача)	квартал	выдел	Площадь, га		Причина ослабления (гибели)
				с нарушенной устойчивостью	с утраченной устойчивостью	
1	2	3	4	5	6	7
Машукское		30	14	0,36	-	Внутривидовая конкуренция, Погодные условия.
Итого				0,36	-	

Состояние обследованных лесных насаждений приведено в приложениях 1.1 – 1.4 к Акту в зависимости от метода проведения ЛПО.

1.3. В обследованных лесных участках прогнозируется:

Прогноз	Площадь, га
Ослабление лесных насаждений	0,36
Усыхание лесных насаждений различной степени	-
Развитие очагов вредных организмов	-

1.4. Обнаружено загрязнение лесного участка отходами и выбросами: **промышленными**  **бытовыми**

Вид загрязнения	Размеры загрязнения			Объем, куб. м	Площадь загрязнения, га
	длина, м	ширина, м	высота, м		
1	2	3	4	5	6
-	-	-	-	-	-

**ЗАКЛЮЧЕНИЕ**

На площади 0,36 га, насаждение ослабленное. Средневзвешанная категория насаждения (Кср.нас. = 2,47). Согласно п.19 Правил санитарной безопасности в лесах в ослабленных насаждениях проведение санитарно-оздоровительных мероприятий не назначается.

Участковое лесничество	Урочище (дача)	Квартал	Выдел	Площадь выдела, га	Лесопатологический выдел	Площадь лесопатологического выдела, га	Вид мероприятия	Рекомендуемый срок проведения мероприятия
1	2	3	4	5	6	7	8	9
Машукское		30	14	0,36	-	-	Мероприятие не назначается	-

Дата проведения обследований: 07.10.2024 Дата составления документа: 25.10.2024

Исполнитель работ по проведению лесопатологического обследования: инженер-лесопатолог 1 категории отдела защиты леса и ГЛПМ филиала ФБУ "Рослесозащита" "ЦЗЛ Ставропольского края"

Ф.И.О. Луковской А.И.

Подпись 

Тел.: 8 (8652) 94-41-84



Ведомость лесных участков с выявленными несоответствиями таксационным описаниям  
Городские леса города-курорта Пятигорска

Лесничество

Урочище(лесная дача)

Машукское

Субъект Российской Федерации

Ставропольский край

Уч.лесничество

Машукское

Урочище(лесная дача)

1	2	3	4	5	6	7	8	9	10	11	Таксационная характеристика										Заложено пробных площадей	
											12	13	14	15	16	17	18	19	20	21		
Год проведения лесопроцедуры	Номер квартала	Номер выдела	Площадь выдела, га	Целевое назначение лесов	Категория защитных лесов	ОЗУ	Источник данных	Номер лесопатологического выдела	Площадь лесопатологического выдела, га	состав	порода	возраст, лет	средняя высота, м	средний диаметр, см	тип леса	полнота	бонитет	запас, м³/га	количество, шт.	общая площадь, га		
2024	30	14	0,36	Защитные	Городские леса	-	ТО	X	X	нет данных	-	-	-	-	-	-	-	-	-	X	X	
					Городские леса		Ф	-	-	10СК	СК	61	12	22	0,6	2	11	-	-	-	-	

ТО - таксационные описания Ф - фактическая характеристика лесного насаждения

Исполнитель работ по проведению лесопатологического обследования: инженер-лесопатолог 1 категории отдела защиты леса и ГЛПМ филиала ФБУ "Рослесозащита" "ЦЗЛ Ставропольского края"

ФИО Луковской А.И. Подпись 



Утверждаю  
Заместитель главы администрации города Пятигорска  
начальник Муниципального учреждения "Управление  
городского хозяйства, транспорта и связи  
администрации города Пятигорска  
И.А. Андриянов

Дата: 29.11.24

**Акт**  
**лесопатологического обследования № 2024 - 10 / 1 - 240**

лесных насаждений Городские леса города-курорта Пятигорска лесничество (лесопарк)  
Ставропольский край (субъект Российской Федерации)

Способ лесопатологического обследования:

1. Визуальный  
2. Инструментальный

<input checked="" type="checkbox"/>
<input type="checkbox"/>

**Место проведения**

Участковое лесничество	Урочище (дача)	Квартал	Выдел	Площадь выдела, га	Лесопатологический выдел	Площадь лесопатологического выдела, га
Машукское	-	30	13	9,03	-	-

Лесопатологическое обследование проведено на общей площади 9,03 га

Кадастровый номер участка: -  
(для участков, предоставленных в постоянное (бессрочное) пользование, аренду)

Документ о праве пользования:

-

(тип документа о праве пользования, дата, номер, вид разрешенного использования лесов)



# 1. Визуальное (рекогносцировочное) лесопатологическое обследование

(раздел включается в акт, в случае проведения лесопатологического обследования визуальным способом).

Наземное

Дистанционное

1.1. На площади 9,03 га, фактическая таксационная характеристика лесного насаждения не соответствует таксационному описанию.

**Причина несоответствия:** Ошибка лесоустройства

Ведомость участков с выявленными несоответствиями приведена в приложении 1 к Акту.

1.2. Лесные насаждения с нарушенной и утраченной устойчивостью выявлены на площади 9,03 га

Участковое лесничество	Урочище (дача)	квартал	выдел	Площадь, га		Причина ослабления (гибели)
				с нарушенной устойчивостью	с утраченной устойчивостью	
1	2	3	4	5	6	7
Машукское		30	13	9,03	-	Межвидовая конкуренция, Болезни хвои (листьев).
Итого				9,03	-	

Состояние обследованных лесных насаждений приведено в приложениях 1.1 – 1.4 к Акту в зависимости от метода проведения ЛПО.

1.3. В обследованных лесных участках прогнозируется:

Прогноз	Площадь, га
Ослабление лесных насаждений	9,03
Усыхание лесных насаждений различной степени	-
Развитие очагов вредных организмов	-

1.4. Обнаружено загрязнение лесного участка отходами и выбросами: **промышленными**  **бытовыми**

Вид загрязнения	Размеры загрязнения			Объем, куб. м	Площадь загрязнения, га
	длина, м	ширина, м	высота, м		
1	2	3	4	5	6
-	-	-	-	-	-

## ЗАКЛЮЧЕНИЕ

На площади 9,03 га, насаждение ослабленное. Средневзвешанная категория насаждения (Кср.нас. = 2,13).

Согласно п.19 Правил санитарной безопасности в лесах в ослабленных насаждениях проведение санитарно-оздоровительных мероприятий не назначается.

Участковое лесничество	Урочище (дача)	Квартал	Выдел	Площадь выдела, га	Лесопатологический выдел	Площадь лесопатологического выдела, га	Вид мероприятия	Рекомендуемый срок проведения мероприятия
1	2	3	4	5	6	7	8	9
Машукское		30	13	9,03	-	-	Мероприятие не назначается	-

Дата проведения обследований: 07.10.2024 Дата составления документа: 25.10.2024

Исполнитель работ по проведению лесопатологического обследования: инженер-лесопатолог 1 категории отдела защиты леса и ГЛПМ филиала ФБУ "Рослесозащита" "ЦЗЛ Ставропольского края"

Ф.И.О. Луковской А.И.

Подпись 

Тел.: 8 (8652) 94-41-84

Ведомость лесных участков с выявленными несоответствиями таксационным описаниям  
Субъект Российской Федерации Ставропольский край Машукское Городские леса города-курорта Пятигорска  
Лесничество Урочище(лесная дача)

Год проведения лесоустройства	Номер квартала	Номер выдела	Площадь выдела, га	Целевое назначение лесов	Категория защитных лесов	ОЗУ	Источник данных	Номер лесопатологического выдела	Площадь лесопатологического выдела, га	Лесопатологическое выдела, га	состав	порода	возраст, лет	средняя высота, м	средний диаметр, см	тип леса	полнота	бонитет	запас, м³/га	Заложено пробных площадей								
																				количества, шт.	общая площадь, га							
2024	30	13	9,03	Защитные лесов	Городские леса	-	ТО	9	X	X	нет данных										20	21						
																							11	12	13	14	15	16
					Городские леса	Φ	10СК	-	-	-	10СК		55	15	26	СВССС	0,7	3		77								
																								15	16	17	18	19
																								16	17	18	19	20
																								17	18	19	20	21
																								18	19	20	21	22
																								19	20	21	22	23
																								20	21	22	23	24
																								21	22	23	24	25
																								22	23	24	25	26
																								23	24	25	26	27

ТО - таксационные описания Φ - фактическая характеристика лесного насаждения

Исполнитель работ по проведению лесопатологического обследования: инженер-лесопатолог I категории отдела защиты леса и ГЛПМ филиала ФБУ "Рослесозащита" "ЦЗЛ  
Ставропольского края"

ФИО Луковской А.И. Подпись 





Утверждаю  
Заместитель главы администрации города Пятигорска  
начальник Муниципального учреждения "Управление  
городского хозяйства, транспорта и связи  
администрации города Пятигорска  
И.А. Андриянов  
Дата: 29.11.24

**Акт  
лесопатологического обследования № 2024 - 10 / 1 - 239**

лесных насаждений Городские леса города-курорта Пятигорска лесничество (лесопарк)  
Ставропольский край (субъект Российской Федерации)

Способ лесопатологического обследования:

1. Визуальный   
2. Инструментальный

**Место проведения**

Участковое лесничество	Урочище (дача)	Квартал	Выдел	Площадь выдела, га	Лесопатологический выдел	Площадь лесопатологического выдела, га
Машукское	-	30	12	2,19	-	-

Лесопатологическое обследование проведено на общей площади 2,19 га

Кадастровый номер участка: -  
(для участков, предоставленных в постоянное (бессрочное) пользование, аренду)

Документ о праве пользования:

-

(тип документа о праве пользования, дата, номер, вид разрешенного использования лесов)

### 1. Визуальное (рекогносцировочное) лесопатологическое обследование

(раздел включается в акт, в случае проведения лесопатологического обследования визуальным способом).

Наземное

Дистанционное

1.1. На площади 2,12 га, фактическая таксационная характеристика лесного насаждения не соответствует таксационному описанию.

Причина несоответствия: Ошибка лесоустройства

Ведомость участков с выявленными несоответствиями приведена в приложении 1 к Акту.

1.2. Лесные насаждения с нарушенной и утраченной устойчивостью выявлены на площади 2,12 га

Участковое лесничество	Урочище (дача)	квартал	выдел	Площадь, га		Причина ослабления (гибели)
				с нарушенной устойчивостью	с утраченной устойчивостью	
1	2	3	4	5	6	7
Машукское		30	12	2,19	-	
Итого				2,19	-	

Состояние обследованных лесных насаждений приведено в приложениях 1.1 – 1.4 к Акту в зависимости от метода проведения ЛПО.

1.3. В обследованных лесных участках прогнозируется:

Прогноз	Площадь, га
Ослабление лесных насаждений	2,19
Усыхание лесных насаждений различной степени	-
Развитие очагов вредных организмов	-

1.4. Обнаружено загрязнение лесного участка отходами и выбросами: **промышленными**  **бытовыми**

Вид загрязнения	Размеры загрязнения			Объем, куб. м	Площадь загрязнения, га
	длина, м	ширина, м	высота, м		
1	2	3	4	5	6
-	-	-	-	-	-

### ЗАКЛЮЧЕНИЕ

На площади 2,12 га, насаждение ослабленное. Средневзвешанная категория насаждения (Кср.нас. = 1,74).

Проведения санитарно-оздоровительных мероприятий не требуется

Участковое лесничество	Урочище (дача)	Квартал	Выдел	Площадь выдела, га	Лесопатологический выдел	Площадь лесопатологического выдела, га	Вид мероприятия	Рекомендуемый срок проведения мероприятия
1	2	3	4	5	6	7	8	9
Машукское		30	12	2,19	-	-	Мероприятие не требуется	-

Дата проведения обследований: 07.10.2024 Дата составления документа: 25.10.2024

Исполнитель работ по проведению лесопатологического обследования: инженер-лесопатолог 1 категории отдела защиты леса и ГЛПМ филиала ФБУ "Рослесозащита" "ЦЗЛ Ставропольского края"

Ф.И.О. Луковской А.И.

Подпись 

Тел.: 8 (8652) 94-41-84





