

Утверждаю
Заместитель главы администрации города Пятигорска
начальник Муниципального учреждения "Управление
городского хозяйства, транспорта и связи
администрации города Пятигорска
И.А. Андриянов
Дата: 29.10.24

**Акт
лесопатологического обследования № 2024 - 10 / 1 - 313**

лесных насаждений Городские леса города-курорта Пятигорска лесничество (лесопарк)
Ставропольский край (субъект Российской Федерации)

Способ лесопатологического обследования:
1. Визуальный
2. Инструментальный

Место проведения						
Участковое лесничество	Урочище (дача)	Квартал	Выдел	Площадь выдела, га	Лесопатологический выдел	Площадь лесопатологического выдела, га
Машукское	-	45	18	0,52	-	-

Лесопатологическое обследование проведено на общей площади 0,52 га

Кадастровый номер участка: _____
(для участков, предоставленных в постоянное (бессрочное) пользование, аренду)

Документ о праве пользования:

(тип документа о праве пользования, дата, номер, вид разрешенного использования лесов)

1. Визуальное (рекогносцировочное) лесопатологическое обследование
 (раздел включается в акт, в случае проведения лесопатологического обследования визуальным способом).

Наземное Дистанционное

1.1. На площади 0,52 га, фактическая таксационная характеристика лесного насаждения не соответствует таксационному описанию.

Причина несоответствия: Ошибка лесоустройства

Ведомость участков с выявленными несоответствиями приведена в приложении 1 к Акту.

1.2. Лесные насаждения с нарушенной и утраченной устойчивостью выявлены на площади 0,52 га

Участковое лесничество	Урочище (дача)	квартал	выдел	Площадь, га		Причина ослабления (гибели)
				с нарушенной устойчивостью	с утраченной устойчивостью	
1	2	3	4	5	6	7
Машукское		45	18	0,52	-	Межвидовая конкуренция, Погодные условия, Болезни хвои (листьев).
Итого				0,52	-	

Состояние обследованных лесных насаждений приведено в приложениях 1.1 – 1.4 к Акту в зависимости от метода проведения ЛПО.

1.3. В обследованных лесных участках прогнозируется:

Прогноз	Площадь, га
Ослабление лесных насаждений	0,52
Усыхание лесных насаждений различной степени	-
Развитие очагов вредных организмов	-

1.4. Обнаружено загрязнение лесного участка отходами и выбросами: промышленными бытовыми

Вид загрязнения	Размеры загрязнения			Объем, куб. м	Площадь загрязнения, га
	длина, м	ширина, м	высота, м		
1	2	3	4	5	6
-	-	-	-	-	-

ЗАКЛЮЧЕНИЕ


На площади 0,52 га, насаждение ослабленное. Средневзвешанная категория насаждения (Кср.нас. = 2,03). Согласно п.19 Правил санитарной безопасности в лесах в ослабленных насаждениях проведение санитарно-оздоровительных мероприятий не назначается.

Участковое лесничество	Урочище (дача)	Квартал	Выдел	Площадь выдела, га	Лесопатологический выдел	Площадь лесопатологического выдела, га	Вид мероприятия	Рекомендуемый срок проведения мероприятия
1	2	3	4	5	6	7	8	9
Машукское		45	18	0,52	-	-	Мероприятие не назначается	-

Дата проведения обследований: 07.10.2024 Дата составления документа: 25.10.2024

Исполнитель работ по проведению лесопатологического обследования: инженер-лесопатолог 1 категории отдела защиты леса и ГЛПМ филиала ФБУ "Рослесозащита" "ЦЗЛ Ставропольского края"

Ф.И.О. Луковской А.И.


Подпись 

Тел.: 8 (8652) 94-41-84

Ведомость лесных участков с выявленными несоответствиями таксационным описаниям
Городские леса города-курорта Пятигорска

Субъект Российской Федерации Ставропольский край Лесничество Урочище(лесная дача)

1	2	3	4	5	6	7	8	9	10	11	Таксационная характеристика							19	20	21	
											12	13	14	15	16	17	18				тип леса
2024	45	18	0,52	Защитные	Городские леса	ТО	X	X	8СК2Ш	11	12	13	14	15	16	17	18	19	X	20	21
											12	13	14	15	16	17	18	19			
											СК	55	18	26	СВССС	0,7	2	-			
											Ш	-	-	-	СВССС	0,6	2	-			
											-	-	-	-	СВССС	0,6	2	-			
											-	-	-	-	СВССС	0,6	2	-			
											-	-	-	-	СВССС	0,6	2	-			
											-	-	-	-	СВССС	0,6	2	-			
											-	-	-	-	СВССС	0,6	2	-			
											-	-	-	-	СВССС	0,6	2	-			
											-	-	-	-	СВССС	0,6	2	-			
											-	-	-	-	СВССС	0,6	2	-			
											-	-	-	-	СВССС	0,6	2	-			
											-	-	-	-	СВССС	0,6	2	-			
											133										

ТО - таксационные описания Ф - фактическая характеристика лесного насаждения
Исполнитель работ по проведению лесопатологического обследования: инженер-лесопатолог I категории отдела защиты леса и ГЛПМ филиала ФБУ "Рослесозащита" ЦЛЗ
Ставропольского края
Ф.И.О. Луковской А.И. Подпись 

Утверждаю
Заместитель главы администрации города Пятигорска
начальник Муниципального учреждения "Управление
городского хозяйства, транспорта и связи
администрации города Пятигорска
И.А. Андриянов
Дата: 29.11.24

**Акт
лесопатологического обследования № 2024 - 10 / 1 - 475**

лесных насаждений Городские леса города-курорта Пятигорска лесничество (лесопарк)
Ставропольский край (субъект Российской Федерации)

Способ лесопатологического обследования:

1. Визуальный
2. Инструментальный

<input checked="" type="checkbox"/>
<input type="checkbox"/>

Место проведения

Участковое лесничество	Урочище (дача)	Квартал	Выдел	Площадь выдела, га	Лесопатологический выдел	Площадь лесопатологического выдела, га
Машукское	-	45	19	2,58	-	-

Лесопатологическое обследование проведено на общей площади 2,58 га

Кадастровый номер участка: _____
(для участков, предоставленных в постоянное (бессрочное) пользование, аренду)

Документ о праве пользования:

(тип документа о праве пользования, дата, номер, вид разрешенного использования лесов)

1. Визуальное (рекогносцировочное) лесопатологическое обследование
 (раздел включается в акт, в случае проведения лесопатологического обследования визуальным способом).

Наземное Дистанционное

1.1. На площади 2,58 га, фактическая таксационная характеристика лесного насаждения не соответствует таксационному описанию.

Причина несоответствия: _____

Ведомость участков с выявленными несоответствиями приведена в приложении 1 к Акту.

1.2. Лесные насаждения с нарушенной и утраченной устойчивостью выявлены на площадь _____ га

Участковое лесничество	Урочище (дача)	квартал	выдел	Площадь, га		Причина ослабления (гибели)
				с нарушенной устойчивостью	с утраченной устойчивостью	
1	2	3	4	5	6	7
Машукское		45	19			
Итого						

Состояние обследованных лесных насаждений приведено в приложениях 1.1 – 1.4 к Акту в зависимости от метода проведения ЛПО.

1.3. В обследованных лесных участках прогнозируется:

Прогноз	Площадь, га
Ослабление лесных насаждений	0,00
Усыхание лесных насаждений различной степени	0,0
Развитие очагов вредных организмов	-

1.4. Обнаружено загрязнение лесного участка отходами и выбросами **промышленными** **бытовыми**

Вид загрязнения	Размеры загрязнения			Объем, куб. м	Площадь загрязнения, га
	длина, м	ширина, м	высота, м		
1	2	3	4	5	6
-	-	-	-	-	-

ЗАКЛЮЧЕНИЕ

Участковое лесничество	Урочище (дача)	Квартал	Выдел	Площадь выдела, га	Лесопатологический выдел	Площадь лесопатологического выдела, га	Вид мероприятия	Рекомендуемый срок проведения мероприятия
1	2	3	4	5	6	7	8	9
Машукское		45	19	2,58	-	2,58		

Дата проведения обследований 07.10.2024 Дата составления документа 25.10.2024

Исполнитель работ по проведению лесопатологического обследования: инженер-лесопатолог I категории отдела защиты леса и ГЛПМ филиала ФБУ "Рослесозащита" "ЦЗЛ Ставропольского края"


Ф.И.О. Луковской А.И. Подпись _____

Тел.: 8 (8652) 94-41-84

Ведомость лесных участков с выделенными несоответствиями таксационным описаниям
Городские леса города-курорта Пятигорска

Субъект Российской Федерации Ставропольский край Машукское Лесничество Урочище(лесная дача) Манукское Заложено пробных площадей

1	2	3	4	5	6	7	8	9	10	11	Таксационная характеристика						Заложено пробных площадей					
											12	13	14	15	16	17	18	19	20	21		
Год проведения обследования	Номер квартала	Номер выдела	Площадь выдела, га	Целевое назначение лесов	Категория защитных лесов	ОЗУ	Источник данных	Номер выдела лесопатологического	Площадь выдела лесопатологического	выдела, га	состав	порода	возраст, лет	средняя высота, м	средний диаметр, см	тип леса	полнота	бонитет	запас, м³/га	количество, шт.	общая площадь, га	
2024	45	19	2,58	Защитные лесов	Городские леса	-	ТО	X	2,58	Дороги											X	X
					Городские леса		Ф	-	2,58	Дороги							0					
																			0			

ТО - таксационные описания Ф - фактическая характеристика лесного насаждения
Исполнитель работ по проведению лесопатологического обследования: инженер-лесопатолог 1 категории отдела защиты леса и ГЛПМ филиала ФБУ "Рослесозащита" "ЦЗЛ
Ставропольского края"
Ф.И.О. Луковской А.И. Подпись 

Утверждаю
Заместитель главы администрации города Пятигорска
начальник Муниципального учреждения "Управление
городского хозяйства, транспорта и связи
администрации города Пятигорска

И.А. Андриянов

Дата: 28.11.24

**Акт
лесопатологического обследования № 2024 - 10 / 1 - 314**

лесных насаждений Городские леса города-курорта Пятигорска лесничество (лесопарк)
Ставропольский край (субъект Российской Федерации)

Способ лесопатологического обследования:

1. Визуальный
2. Инструментальный

<input checked="" type="checkbox"/>
<input type="checkbox"/>

Место проведения

Участковое лесничество	Урочище (дача)	Квартал	Выдел	Площадь выдела, га	Лесопатологический выдел	Площадь лесопатологическ о-го выдела, га
Машукское	-	45	20	0,36	-	-

Лесопатологическое обследование проведено на общей площади 0,36 га

Кадастровый номер участка: _____
(для участков, предоставленных в постоянное (бессрочное) пользование, аренду)

Документ о праве пользования:

-

(тип документа о праве пользования, дата, номер, вид разрешенного использования лесов)

1. Визуальное (рекогносцировочное) лесопатологическое обследование
(раздел включается в акт, в случае проведения лесопатологического обследования визуальным способом).

Наземное

Дистанционное

1.1. На площади 0,36 га, фактическая таксационная характеристика лесного насаждения не соответствует таксационному описанию.

Причина несоответствия: Ошибка лесоустройства

Ведомость участков с выявленными несоответствиями приведена в приложении 1 к Акту.

1.2. Лесные насаждения с нарушенной и утраченной устойчивостью выявлены на площади га

Участковое лесничество	Урочище (дача)	квартал	выдел	Площадь, га		Причина ослабления (гибели)
				с нарушенной устойчивостью	с утраченной устойчивостью	
1	2	3	4	5	6	7
Машукское		45	20	-	-	
Итого				-	-	

Состояние обследованных лесных насаждений приведено в приложениях 1.1 – 1.4 к Акту в зависимости от метода проведения ЛПО.

1.3. В обследованных лесных участках прогнозируется:

Прогноз	Площадь, га
Ослабление лесных насаждений	-
Усыхание лесных насаждений различной степени	-
Развитие очагов вредных организмов	-

1.4. Обнаружено загрязнение лесного участка отходами и выбросами: **промышленными** **бытовыми**

Вид загрязнения	Размеры загрязнения			Объем, куб. м	Площадь загрязнения, га
	длина, м	ширина, м	высота, м		
1	2	3	4	5	6
-	-	-	-	-	-


ЗАКЛЮЧЕНИЕ

Участковое лесничество	Урочище (дача)	Квартал	Выдел	Площадь выдела, га	Лесопатологический выдел	Площадь лесопатологического выдела, га	Вид мероприятия	Рекомендуемый срок проведения мероприятия
1	2	3	4	5	6	7	8	9
Машукское		45	20	0,36	-	-	.	.

Дата проведения обследований: 07.10.2024 Дата составления документа: 25.10.2024

Исполнитель работ по проведению лесопатологического обследования: инженер-лесопатолог 1 категории отдела защиты леса и ГЛПМ филиала ФБУ "Рослесозащита" "ЦЗЛ Ставропольского края"

Ф.И.О. Луковской А.И.

Подпись 

Тел.: 8 (8652) 94-41-84

Ведомость лесных участков с выявленными несоответствиями таксационным описаниям
Городские леса города-курорта Пятигорска

Субъект Российской Федерации Ставропольский край Лесничество Машукское
Уч.лесничество Урочище(лесная дача)

1	2	3	4	5	6	7	8	9	10	11	Таксационная характеристика							Заложено пробных площадей			
											12	13	14	15	16	17	18	19	шт.	общая площадь, га	
Год проведения лесопро젝та	Номер квартала	Номер выдела	Площадь выдела, га	Целевое назначение лесов	Категория защитных лесов	ОЗУ	Источник данных	Номер лесопатологического выдела	Площадь лесопатологического выдела, га	состав	порода	возраст, лет	средняя высота, м	средний диаметр, см	тип леса	полнота	бонитет	запас, м³/га	количество, шт.	площадь, га	
2024	45	20	25,9	Защитные	Городские леса		ТО	Х	Х	6АЛ4ТРН+ПШ+ЯО+Л+АЛТ	-	-	-	-	СВССС	0,6	5	-	-	Х	Х
			0,36		Городские леса		Ф			хоз. Постройки											

ТО - таксационные описания Ф - фактическая характеристика лесного насаждения
Исполнитель работ по проведению лесопатологического обследования: инженер-лесопатолог I категории отдела защиты леса и ГЛПМ филиала ФБУ "Рослесозащита" "ЦЗЛ Ставропольского края"
ФИО Луковской А.И. Подпись 

Утверждаю
Заместитель главы администрации города Пятигорска
начальник Муниципального учреждения "Управление
городского хозяйства, транспорта и связи
администрации города Пятигорска
И.А. Андриянов
Дата: 29.11.24

**Акт
лесопатологического обследования № 2024 - 11 / 1 - 335**

лесных насаждений Городские леса города-курорта Пятигорска лесничество (лесопарк)
Ставропольский край (субъект Российской Федерации)

Способ лесопатологического обследования:

1. Визуальный
2. Инструментальный

<input checked="" type="checkbox"/>
<input type="checkbox"/>

Место проведения

Участковое лесничество	Урочище (дача)	Квартал	Выдел	Площадь выдела, га	Лесопатологический выдел	Площадь лесопатологического выдела, га
Машукское	-	45	21	0,84	-	-

Лесопатологическое обследование проведено на общей площади 0,84 га

Кадастровый номер участка: _____
(для участков, предоставленных в постоянное (бессрочное) пользование, аренду)

Документ о праве пользования:

-

(тип документа о праве пользования, дата, номер, вид разрешенного использования лесов)

1. Визуальное (рекогносцировочное) лесопатологическое обследование
(раздел включается в акт, в случае проведения лесопатологического обследования визуальным способом).

Наземное Дистанционное

1.1. На площади 0,84 га, фактическая таксационная характеристика лесного насаждения не соответствует таксационному описанию.

Причина несоответствия: Ошибка лесоустройства

Ведомость участков с выявленными несоответствиями приведена в приложении 1 к Акту.

1.2. Лесные насаждения с нарушенной и утраченной устойчивостью выявлены на площади _____ га

Участковое лесничество	Урочище (дача)	квартал	выдел	Площадь, га		Причина ослабления (гибели)
				с нарушенной устойчивостью	с утраченной устойчивостью	
1	2	3	4	5	6	7
Машукское		45	21	-	-	-
Итого				-	-	

Состояние обследованных лесных насаждений приведено в приложениях 1.1 – 1.4 к Акту в зависимости от метода проведения ЛПО.

1.3. В обследованных лесных участках прогнозируется:

Прогноз	Площадь, га
Ослабление лесных насаждений	-
Усыхание лесных насаждений различной степени	-
Развитие очагов вредных организмов	-

1.4. Обнаружено загрязнение лесного участка отходами и выбросами: **промышленными** **бытовыми**

Вид загрязнения	Размеры загрязнения			Объем, куб. м	Площадь загрязнения, га
	длина, м	ширина, м	высота, м		
1	2	3	4	5	6
-	-	-	-	-	-

ЗАКЛЮЧЕНИЕ

Участковое лесничество	Урочище (дача)	Квартал	Выдел	Площадь выдела, га	Лесопатологический выдел	Площадь лесопатологического выдела, га	Вид мероприятия	Рекомендуемый срок проведения мероприятия
1	2	3	4	5	6	7	8	9
Машукское		45	21	0,84	-	-	.	.

Дата проведения обследований: 07.10.2024 Дата составления документа: 25.10.2024

Исполнитель работ по проведению лесопатологического обследования: инженер-лесопатолог I категории отдела защиты леса и ГЛПМ филиала ФБУ "Рослесозащита" "ЦЗЛ Ставропольского края"

Ф.И.О. Луковской А.И.


Подпись 

Тел.: 8 (8652) 94-41-84

Ведомость лесных участков с выявленными несоответствиями таксационным описаниям
Городские леса города-курорта Пятигорска

Субъект Российской Федерации Ставропольский край Лесничество Урочище(лесная дача)
Машукское

1	2	3	4	5	6	7	8	9	10	11	Таксационная характеристика							Заложено пробных площадей				
											12	13	14	15	16	17	18	19	20	21		
Год проведения лесосурьейства	Номер квартала	Номер выдела	Площадь выдела, га	Целевое назначение лесов	Категория защитных лесов	ОЗУ	Источник данных	Номер лесопатологического выдела	Площадь лесопатологического выдела, га	выдела, га	состав	порода	возраст, лет	средняя высота, м	средний диаметр, см	тип леса	полнота	бонитет	запас, м³/га	количество, шт.	общая площадь, га	
2024	45	21	0,84	Защитные	Городские леса	-	ТО	X	X	ЛАНДШАПТОВАЯ ПОДЪЯНА	-	-	-	-	-	-	-	-	-	X	X	-
							Ф	-	-	ЛАНДШАПТОВАЯ ПОДЪЯНА	-	-	-	-	-	-	-	-	-	-	-	-

ТО - таксационные описания Ф - фактическая характеристика лесного насаждения
Исполнитель работ по проведению лесопатологического обследования: инженер-лесопатолог I категории отдела защиты леса и ГЛПМ филиала ФБУ "Рослесозащита" ЦЗЛ
Ставропольского края"
ФИО Луковской А.И. Подпись 

Утверждаю
Заместитель главы администрации города Пятигорска
начальник Муниципального учреждения "Управление
городского хозяйства, транспорта и связи
администрации города Пятигорска
И.А. Андриянов
Дата: 29.11.24

**Акт
лесопатологического обследования № 2024 - 10 / 1 - 315**

лесных насаждений Городские леса города-курорта Пятигорска лесничество (лесопарк)
Ставропольский край (субъект Российской Федерации)

Способ лесопатологического обследования:

1. Визуальный
2. Инструментальный

<input checked="" type="checkbox"/>
<input type="checkbox"/>

Место проведения

Участковое лесничество	Урочище (дача)	Квартал	Выдел	Площадь выдела, га	Лесопатологический выдел	Площадь лесопатологического выдела, га
Машукское	-	45	22	1,36	-	-

Лесопатологическое обследование проведено на общей площади 1,36 га

Кадастровый номер участка: _____
(для участков, предоставленных в постоянное (бессрочное) пользование, аренду)

Документ о праве пользования:

-

(тип документа о праве пользования, дата, номер, вид разрешенного использования лесов)

1. Визуальное (рекогносцировочное) лесопатологическое обследование
(раздел включается в акт, в случае проведения лесопатологического обследования визуальным способом).

Наземное Дистанционное

1.1. На площади 1,36 га, фактическая таксационная характеристика лесного насаждения не соответствует таксационному описанию.

Причина несоответствия: Ошибка лесоустройства

Ведомость участков с выявленными несоответствиями приведена в приложении 1 к Акту.

1.2. Лесные насаждения с нарушенной и утраченной устойчивостью выявлены на площади 1,36 га

Участковое лесничество	Урочище (дача)	квартал	выдел	Площадь, га		Причина ослабления (гибели)
				с нарушенной устойчивостью	с утраченной устойчивостью	
1	2	3	4	5	6	7
Машукское		45	22	1,36	-	
Итого				1,36	-	

Состояние обследованных лесных насаждений приведено в приложениях 1.1 – 1.4 к Акту в зависимости от метода проведения ЛПО.

1.3. В обследованных лесных участках прогнозируется:

Прогноз	Площадь, га
Ослабление лесных насаждений	1,36
Усыхание лесных насаждений различной степени	-
Развитие очагов вредных организмов	-

1.4. Обнаружено загрязнение лесного участка отходами и выбросами: **промышленными** **бытовыми**

Вид загрязнения	Размеры загрязнения			Объем, куб. м	Площадь загрязнения, га
	длина, м	ширина, м	высота, м		
1	2	3	4	5	6
-	-	-	-	-	-

ЗАКЛЮЧЕНИЕ

На площади 1,36 га, насаждение ослабленное. Средневзвешанная категория насаждения (Кср.нас. = 1,73). Проведения санитарно-оздоровительных мероприятий не требуется

Участковое лесничество	Урочище (дача)	Квартал	Выдел	Площадь выдела, га	Лесопатологический выдел	Площадь лесопатологического выдела, га	Вид мероприятия	Рекомендуемый срок проведения мероприятия
1	2	3	4	5	6	7	8	9
Машукское		45	22	1,36	-	-	Мероприятие не требуется	-

Дата проведения обследований: 07.10.2024 Дата составления документа: 25.10.2024

Исполнитель работ по проведению лесопатологического обследования: инженер-лесопатолог I категории отдела защиты леса и ГЛПМ филиала ФБУ "Рослесозащита" "ЦЗЛ Ставропольского края"

Ф.И.О. Луковской А.И.

Подпись 

Тел.: 8 (8652) 94-41-84

Утверждаю
Заместитель главы администрации города Пятигорска
начальник Муниципального учреждения "Управление
городского хозяйства, транспорта и связи
администрации города Пятигорска
И.А. Андриянов
Дата: 29.11.24

**Акт
лесопатологического обследования № 2024 - 10 / 1 - 520**

лесных насаждений Городские леса города-курорта Пятигорска лесничество (лесопарк)
Ставропольский край (субъект Российской Федерации)

Способ лесопатологического обследования: 1. Визуальный
2. Инструментальный

Место проведения						
Участковое лесничество	Урочище (дача)	Квартал	Выдел	Площадь выдела, га	Лесопатологический выдел	Площадь лесопатологическ о-го выдела, га
Машукское	-	45	23	1,04	1	1,04

Лесопатологическое обследование проведено на общей площади 1,04 га

Кадастровый номер участка: _____
(для участков, предоставленных в постоянное (бессрочное) пользование, аренду)

Документ о праве пользования:

(тип документа о праве пользования, дата, номер, вид разрешенного использования лесов)

1. Визуальное (рекогносцировочное) лесопатологическое обследование

(раздел включается в акт, в случае проведения лесопатологического обследования визуальным способом).

Наземное

Дистанционное

1.1. На площади 1,04 га, фактическая таксационная характеристика лесного насаждения не соответствует таксационному описанию.

Причина несоответствия: _____

Ведомость участков с выявленными несоответствиями приведена в приложении 1 к Акту.

1.2. Лесные насаждения с нарушенной и утраченной устойчивостью выявлены на площад 1,04 га

Участковое лесничество	Урочище (дача)	квартал	выдел	Площадь, га		Причина ослабления (гибели)
				с нарушенной устойчивостью	с утраченной устойчивостью	
1	2	3	4	5	6	7
Машукское		45	23	1,04	-	Межвидовая конкуренция.
Итого				1,04	-	

Состояние обследованных лесных насаждений приведено в приложениях 1.1 – 1.4 к Акту в зависимости от метода проведения ЛПО.

1.3. В обследованных лесных участках прогнозируется:

Прогноз	Площадь, га
Ослабление лесных насаждений	1,04
Усыхание лесных насаждений различной степени	-
Развитие очагов вредных организмов	-

1.4. Обнаружено загрязнение лесного участка отходами и выбросами **промышленными** **бытовыми**

Вид загрязнения	Размеры загрязнения			Объем, куб. м	Площадь загрязнения, га
	длина, м	ширина, м	высота, м		
1	2	3	4	5	6
-	-	-	-	-	-

ЗАКЛЮЧЕНИЕ

На площади 1,04 га, насаждение ослабленное. Средневзвешанная категория насаждения (Кер.нас. = 1,99). Проведения санитарно-оздоровительных мероприятий не требуется

Участковое лесничество	Урочище (дача)	Квартал	Выдел	Площадь выдела, га	Лесопатологический выдел	Площадь лесопатологического выдела, га	Вид мероприятия	Рекомендуемый срок проведения мероприятия
1	2	3	4	5	6	7	8	9
Машукское		45	23	1,04	1	1,04	Мероприятие не требуется	-

Дата проведения обследований 07.10.2024 Дата составления документа 25.10.2024

Исполнитель работ по проведению лесопатологического обследования: инженер-лесопатолог I категории отдела защиты леса и ГЛПМ филиала ФБУ "Рослесозащита" "ЦЗЛ Ставропольского края"

Ф.И.О. Луковской А.И. Подпись

Тел.: 8 (8652) 94-41-84

Ведомость лесных участков с выявленными несоответствиями таксационным описаниям
Городские леса города-курорта Пятигорска

Субъект Российской Федерации Ставропольский край Лесничество Машукское Урочище(лесная дача) Городские леса города-курорта Пятигорска

Год проведения лесосурьейства	Номер квартала	Номер выдела	Площадь выдела, га	Целевое назначение лесов	Категория защитных лесов	ОЗУ	Источник данных	Номер лесопатологического о выдела	Площадь лесопатологического о выдела, га	состав	попада	возраст, лет	средняя высота, м	средний диаметр, см	тип леса	полнота	бонитет	запас, м ³ /га	Заложено пробных площадей					
																			количество, шт.	общая площадь, га				
2024	45	23	1,04	Защитные	Городские леса		ТО	Х	Х	4Т1Б7Ч2КЛ1В2КЛП+КЛЮ+ЯО	-	-	-	-	ВЛТЧ	0,3	1	-	-	Х	20	21		
																							1	2
																							3	4
																							5	5
																							6	6
																							7	7
																							8	8
																							9	9
																							10	10
																							11	11
																							12	12
																							13	13
																							14	14
																							15	15
																							16	16
17	17																							
18	18																							
19	19																							
20	20																							
21	21																							
22	22																							
23	23																							
24	24																							
25	25																							
26	26																							
27	27																							
28	28																							
29	29																							
30	30																							
31	31																							
32	32																							
33	33																							
34	34																							
35	35																							
36	36																							
37	37																							
38	38																							
39	39																							
40	40																							
41	41																							
42	42																							
43	43																							
44	44																							
45	45																							
46	46																							
47	47																							
48	48																							
49	49																							
50	50																							
51	51																							
52	52																							
53	53																							
54	54																							
55	55																							
56	56																							
57	57																							
58	58																							
59	59																							
60	60																							
61	61																							
62	62																							
63	63																							
64	64																							
65	65																							
66	66																							
67	67																							
68	68																							
69	69																							
70	70																							
71	71																							
72	72																							
73	73																							
74	74																							
75	75																							
76	76																							
77	77																							
78	78																							
79	79																							
80	80																							
81	81																							
82	82																							
83	83																							
84	84																							
85	85																							
86	86																							
87	87																							
88	88																							
89	89																							
90	90																							
91	91																							
92	92																							
93	93																							
94	94																							
95	95																							
96	96																							
97	97																							
98	98																							
99	99																							
100	100																							
101	101																							
102	102																							
103	103																							
104	104																							
105	105																							
106	106																							
107	107																							
108	108																							
109	109																							
110	110																							
111	111																							
112	112																							
113	113																							
114	114																							
115	115																							
116	116																							
117	117																							
118	118																							
119	119																							
120	120																							
121	121																							
122	122																							
123	123																							
124	124																							
125	125																							
126	126																							
127	127																							
128	128																							
129	129																							
130	130																							
131	131																							
132	132																							
133	133																							
134	134																							
135	135																							
136	136																							
137	137																							
138	138																							
139	139																							
140	140																							
141	141																							
142	142																							
143	143																							
144	144																							
145	145																							
146	146																							
147	147																							
148	148																							
149	149																							
150	150																							
151	151																							
152	152																							
153	153																							
154	154																							
155	155																							
156	156																							
157	157																							
158	158																							
159	159																							
160	160																							
161	161																							
162	162																							
163	163																							
164	164																							
165	165																							
166	166																							
167	167																							
168	168																							
169	169																							
170	170																							
171	171																							
172	172																							
173	173																							
174	174																							
175	175																							
176	176																							
177	177																							
178	178																							
179	179																							
180	180																							
181	181																							
182	182																							
183	183																							
184	184																							
185	185																							
186	186																							
187	187																							
188	188																							
189	189																							
190	190																							
191	191																							
192	192																							
193	193																							
194	194																							
195	195																							
196	196																							
197	197																							
198	198																							
199	199																							
200	200																							
201	201																							
202	202																							
203	203																							
204	204																							
205	205																							
206	206																							
207	207																							
208	208																							
209	209																							
210	210																							
211	211																							
212	212																							
213	213																							
214	214																							
215	215																							
216	216																							
217	217																							
218	218																							
219	219																							
220	220																							
221	221																							
222	222																							
223	223																							
224	224																							
225	225																							
226	226																							
227	227																							
228	228																							
229	229																							
230	230																							
231	231																							
232	232																							
233	233																							
234	234																							
235	235																							
236	236																							
237	237																							
238	238																							
239	239																							
240	240																							
241	241																							
242	242																							
243	243																							
244	244																							
245	245																							
246	246																							
247	247																							
248	248																							
249	249																							
250	250																							
251	251																							
252	252																							
253	253																							
254	254																							
255	255																							
256	256																							
257	257																							
258	258																							
259	259																							
260	260																							
261	261																							
262	262																							
263	263																							
264	264																							
265	265																							
266	266																							
267	267																							
268	268																							
269	269																							
270	270																							
271	271																							
272	272																							
273	273																							
274	274																							
275	275																							
276	276																							
277	277																							
278	278																							
279	279																							
280	280																							
281	281																							
282	282																							
283	283																							
284	284																							
285	285																							
286	286																							
287	287																							
288	288																							
289	289																							
290	290																							
291	291																							
292	292																							
293	293																							
294	294																							
295	295																							
296	296																							
297	297																							
298	298																							
299	299																							
300	300																							
301	301																							
302	302																							
303	303																							
304	304																							
305	305																							
306	306																							
307	307																							
308	308																							
309	309																							
310	310																							
311	311																							
312	312																							
313	313																							
314	314																							
315	315																							
316	316																							
317	317																							
318	318																							
319	319																							
320	320																							
321	321																							
322	322																							
323	323																							
324	324																							
325	325																							
326	326																							
327	327																							
328	328																							
329	329																							
330	330																							
331	331																							
332	332																							
333	333																							
334	334																							
335	335																							
336	336																							
337	337																							
338	338																							
339	339																							
340	340																							
341	341																							
342	342																							
343	343																							
344	344																							
345	345																							
346	346																							
347	347																							
348	348																							
349	349																							
350	350																							
351	351																							
352	352																							
353	353																							
354	354																							
355	355																							
356	356																							
357	357																							
358	358																							
359	359																							
360	360																							
361	361																							
362	362																							
363	363																							
364	364																							
365	365																							
366	366																							
367	367																							
368	368																							
369	369																							
370	370																							
371	371																							
372	372																							
373	373																							
374	374																							
375	375																							
376	376																							
377	377																							
378	378																							
379	379																							
380	380																							
381	381																							
382	382																							
383	383																							
384	384																							
385	385																							
386	386																							
387	387																							
388	388																							
389	389																							
390	390																							
391	391																							
392	392																							
393	393																							
394	394																							
395	395																							
396	396																							
397	397																							
398	398																							
399	399																							
400	400																							
401	401																							
402	402																							
403	403																							
404	404																							
405	405																							
406	406																							
407	407																							
408	408																							
409	409																							
410	410																							
411	411																							
412	412																							
413	413																							
414	414																							
415	415																							
416	416																							
417	417																							
418	418																							
419	419																							
420	420																							
421	421																							
422	422																							
423	423																							
424	424																							
425	425																							
426	426																							
427	427																							
428	428																							
429	429																							
430	430																							
431	431																							
432	432																							
433	433																							
434	434																							
435	435																							
436	436																							
437	437																							
438	438																							
439	439																							
440	440																							
441	441																							
442	442																							
443	443																							
444	444																							
445	445																							
446	446																							
447	447																							
448	448																							
449	449																							
450	450																							
451	451																							
452	452																							
453	453																							
454	454																							
455	455																							
456	456																							
457	457																							
458	458																							
459	459																							
460	460																							
461	461																							
462	462																							
463	463																							
464	464																							
465	465																							
466	466																							
467	467																							
468	468																							
469																								

Утверждаю
Заместитель главы администрации города Пятигорска
начальник Муниципального учреждения "Управление
городского хозяйства, транспорта и связи
администрации города Пятигорска
И.А. Андриянов

Дата: 29.10.24

**Акт
лесопатологического обследования № 2024 - 10 / 1 - 318**

лесных насаждений Городские леса города-курорта Пятигорска лесничество (лесопарк)
Ставропольский край (субъект Российской Федерации)

Способ лесопатологического обследования:

1. Визуальный
2. Инструментальный

<input checked="" type="checkbox"/>
<input type="checkbox"/>

Место проведения

Участковое лесничество	Урочище (дача)	Квартал	Выдел	Площадь выдела, га	Лесопатологический выдел	Площадь лесопатологического выдела, га
Машукское	-	45	24	0,88	-	-

Лесопатологическое обследование проведено на общей площади 0,88 га

Кадастровый номер участка: _____
(для участков, предоставленных в постоянное (бессрочное) пользование, аренду)

Документ о праве пользования:

-

(тип документа о праве пользования, дата, номер, вид разрешенного использования лесов)

1. Визуальное (рекогносцировочное) лесопатологическое обследование
(раздел включается в акт, в случае проведения лесопатологического обследования визуальным способом).

Наземное

Дистанционное

1.1. На площади 0,88 га, фактическая таксационная характеристика лесного насаждения не соответствует таксационному описанию.

Причина несоответствия: Ошибка лесоустройства

Ведомость участков с выявленными несоответствиями приведена в приложении 1 к Акту.

1.2. Лесные насаждения с нарушенной и утраченной устойчивостью выявлены на площади 0,88 га

Участковое лесничество	Урочище (дача)	квартал	выдел	Площадь, га		Причина ослабления (гибели)
				с нарушенной устойчивостью	с утраченной устойчивостью	
1	2	3	4	5	6	7
Машукское		45	24	0,88	-	Межвидовая конкуренция.
Итого				0,88	-	

Состояние обследованных лесных насаждений приведено в приложениях 1.1 – 1.4 к Акту в зависимости от метода проведения ЛПО.

1.3. В обследованных лесных участках прогнозируется:

Прогноз	Площадь, га
Ослабление лесных насаждений	0,88
Усыхание лесных насаждений различной степени	-
Развитие очагов вредных организмов	-

1.4. Обнаружено загрязнение лесного участка отходами и выбросами: **промышленными** **бытовыми**

Вид загрязнения	Размеры загрязнения			Объем, куб. м	Площадь загрязнения, га
	длина, м	ширина, м	высота, м		
1	2	3	4	5	6
-	-	-	-	-	-

ЗАКЛЮЧЕНИЕ

На площади 0,88 га, насаждение ослабленное. Средневзвешанная категория насаждения (Кср.нас. = 1,99). Проведения санитарно-оздоровительных мероприятий не требуется

Участковое лесничество	Урочище (дача)	Квартал	Выдел	Площадь выдела, га	Лесопатологический выдел	Площадь лесопатологического выдела, га	Вид мероприятия	Рекомендуемый срок проведения мероприятия
1	2	3	4	5	6	7	8	9
Машукское		45	24	0,88	-	-	Мероприятие не требуется	-

Дата проведения обследований: 07.10.2024 Дата составления документа: 25.10.2024

Исполнитель работ по проведению лесопатологического обследования: инженер-лесопатолог 1 категории отдела защиты леса и ГЛПМ филиала ФБУ "Рослесозащита" "ЦЗЛ Ставропольского края"

Ф.И.О. Луковской А.И.

Подпись 

Тел.: 8 (8652) 94-41-84

