

Утверждаю
Заместитель главы администрации города Пятигорска
начальник Муниципального учреждения "Управление
городского хозяйства, транспорта и связи
администрации города Пятигорска
И.А. Андриянов
Дата: 29.11.24

Акт
лесопатологического обследования № 2024 - 10 / 1 - 479

лесных насаждений Городские леса города-курорта Пятигорска лесничество (лесопарк)
Ставропольский край (субъект Российской Федерации)

Способ лесопатологического обследования:

1. Визуальный
2. Инструментальный

| |
|-------------------------------------|
| <input checked="" type="checkbox"/> |
| <input type="checkbox"/> |

Место проведения

| Участковое лесничество | Урочище (дача) | Квартал | Выдел | Площадь выдела, га | Лесопатологический выдел | Площадь лесопатологического выдела, га |
|------------------------|----------------|---------|-------|--------------------|--------------------------|--|
| Машукское | - | 45 | 1 | 0,99 | - | - |

Лесопатологическое обследование проведено на общей площади 0,99 га

Кадастровый номер участка: _____
(для участков, предоставленных в постоянное (бессрочное) пользование, аренду)

Документ о праве пользования:

-

(тип документа о праве пользования, дата, номер, вид разрешенного использования лесов)

1. Визуальное (рекогносцировочное) лесопатологическое обследование
(раздел включается в акт, в случае проведения лесопатологического обследования визуальным способом).

Наземное Дистанционное

1.1. На площади 0,99 га, фактическая таксационная характеристика лесного насаждения не соответствует таксационному описанию.

Причина несоответствия: Ошибка лесоустройства

Ведомость участков с выявленными несоответствиями приведена в приложении 1 к Акту.

1.2. Лесные насаждения с нарушенной и утраченной устойчивостью выявлены на площад га

| Участковое лесничество | Урочище (дача) | квартал | выдел | Площадь, га | | Причина ослабления (гибели) |
|------------------------|----------------|---------|-------|----------------------------|----------------------------|-----------------------------|
| | | | | с нарушенной устойчивостью | с утраченной устойчивостью | |
| 1 | 2 | 3 | 4 | 5 | 6 | 7 |
| Машукское | | 45 | 1 | 0,99 | | |
| Итого | | | | | | |

Состояние обследованных лесных насаждений приведено в приложениях 1.1 – 1.4 к Акту в зависимости от метода проведения ЛПО.

1.3. В обследованных лесных участках прогнозируется:

| Прогноз | Площадь, га |
|--|-------------|
| Ослабление лесных насаждений | 0,99 |
| Усыхание лесных насаждений различной степени | 0,0 |
| Развитие очагов вредных организмов | - |

1.4. Обнаружено загрязнение лесного участка отходами и выбросами **промышленными** **бытовыми**

| Вид загрязнения | Размеры загрязнения | | | Объем, куб. м | Площадь загрязнения, га |
|-----------------|---------------------|-----------|-----------|---------------|-------------------------|
| | длина, м | ширина, м | высота, м | | |
| 1 | 2 | 3 | 4 | 5 | 6 |
| - | - | - | - | - | - |

ЗАКЛЮЧЕНИЕ

| Участковое лесничество | Урочище (дача) | Квартал | Выдел | Площадь выдела, га | Лесопатологический выдел | Площадь лесопатологического выдела, га | Вид мероприятия | Рекомендуемый срок проведения мероприятия |
|------------------------|----------------|---------|-------|--------------------|--------------------------|--|-----------------|---|
| 1 | 2 | 3 | 4 | 5 | 6 | 7 | 8 | 9 |
| Машукское | | 45 | 1 | 0,99 | - | 0,99 | | |

Дата проведения обследований 07.10.2024 Дата составления документа 25.10.2024

Исполнитель работ по проведению лесопатологического обследования: инженер-лесопатолог 1 категории отдела защиты леса и ГЛПМ филиала ФБУ "Рослесозащита" "ЦЗЛ Ставропольского края"

Ф.И.О. Луковской А.И.

Подпись 

Тел.: 8 (8652) 94-41-84

Ведомость лесных участков с выявленными несоответствиями таксационным описаниям
Лесничество
Городские леса города-курорта Пятигорска

Субъект Российской Федерации
Ставропольский край

Урочище(лесная дача)

Мануцкое

Уч.лесничество

| 1 | 2 | 3 | 4 | 5 | 6 | 7 | 8 | 9 | 10 | Таксационная характеристика | | | | | | | | Заложено пробных площадей | | | | |
|----------------|----------------|--------------|--------------------|--------------------------|--------------------------|-----|-----------------|----------------------------------|--|-----------------------------|--------|--------------|-------------------|---------------------|----------|---------|---------|---------------------------|-----------------|-------------------|---|--|
| | | | | | | | | | | 11 | 12 | 13 | 14 | 15 | 16 | 17 | 18 | 19 | 20 | 21 | | |
| Год проведения | Номер квартала | Номер выдела | Площадь выдела, га | Целевое назначение лесов | Категория защитных лесов | ОЗУ | Источник данных | Номер лесопатологического выдела | Площадь лесопатологического выдела, га | состав | порода | возраст, лет | средняя высота, м | средний диаметр, см | тип леса | полнота | бонитет | запас, м³/га | количество, шт. | общая площадь, га | | |
| 2024 | 45 | 1 | 0,99 | Защитные | Городские леса | | ТО | Х | 0,99 | КАМЕН. РОССЫПИ | - | - | - | - | - | - | - | - | - | Х | Х | |
| | | | | | | | | | | | | | | | | | | | | | | |
| | | | | | | | | | | | | | | | | | | | | | | |
| | | | | | | | | | | | | | | | | | | | | | | |
| | | | | | | | | | | | | | | | | | | | | | | |
| | | | | | | | | | | | | | | | | | | | | | | |
| | | | | | | | | | | | | | | | | | | | | | | |
| | | | | | | | | | | | | | | | | | | | | | | |
| | | | | | | | | | | | | | | | | | | | | | | |
| | | | | | | | | | | | | | | | | | | | | | | |
| | | | | | | | | | | | | | | | | | | | | | | |
| | | | | | | | | | | | | | | | | | | | | | | |
| | | | | | | | | | | | | | | | | | | | | | | |
| | | | | | | | | | | | | | | | | | | | | | | |
| | | | | | | | | | | | | | | | | | | | | | | |
| | | | | | | | | | | | | | | | | | | | | | | |
| | | | | | | | | | | | | | | | | | | | | | | |
| | | | | | | | | | | | | | | | | | | | | | | |
| | | | | | | | | | | | | | | | | | | | | | | |
| | | | | | | | | | | | | | | | | | | | | | | |
| | | | | | | | | | | | | | | | | | | | | | | |
| | | | | | | | | | | | | | | | | | | | | | | |
| | | | | | | | | | | | | | | | | | | | | | | |
| | | | | | | | | | | | | | | | | | | | | | | |
| | | | | | | | | | | | | | | | | | | | | | | |
| | | | | | | | | | | | | | | | | | | | | | | |
| | | | | | | | | | | | | | | | | | | | | | | |

Утверждаю
Заместитель главы администрации города Пятигорска
начальник Муниципального учреждения "Управление
городского хозяйства, транспорта и связи
администрации города Пятигорска"
И.А. Андриянов

Дата: 29.11.24

**Акт
лесопатологического обследования № 2024 - 10 / 1 - 301**

лесных насаждений Городские леса города-курорта Пятигорска лесничество (лесопарк)
Ставропольский край (субъект Российской Федерации)

Способ лесопатологического обследования:

1. Визуальный
2. Инструментальный

| |
|---|
| ✓ |
| |

Место проведения

| Участковое лесничество | Урочище (дача) | Квартал | Выдел | Площадь выдела, га | Лесопатологический выдел | Площадь лесопатологического выдела, га |
|------------------------|----------------|---------|-------|--------------------|--------------------------|--|
| Машукское | - | 45 | 2 | 3,45 | - | - |

Лесопатологическое обследование проведено на общей площади 3,45 га

Кадастровый номер участка: _____
(для участков, предоставленных в постоянное (бессрочное) пользование, аренду)

Документ о праве пользования:

-

(тип документа о праве пользования, дата, номер, вид разрешенного использования лесов)

1. Визуальное (рекогносцировочное) лесопатологическое обследование

(раздел включается в акт, в случае проведения лесопатологического обследования визуальным способом).

Наземное

Дистанционное

1.1. На площади 3,45 га, фактическая таксационная характеристика лесного насаждения не соответствует таксационному описанию.

Причина несоответствия: Ошибка лесоустройства

Ведомость участков с выявленными несоответствиями приведена в приложении 1 к Акту.

1.2. Лесные насаждения с нарушенной и утраченной устойчивостью выявлены на площади 3,45 га

| Участковое лесничество | Урочище (дача) | квартал | выдел | Площадь, га | | Причина ослабления (гибели) |
|------------------------|----------------|---------|-------|----------------------------|----------------------------|---|
| | | | | с нарушенной устойчивостью | с утраченной устойчивостью | |
| 1 | 2 | 3 | 4 | 5 | 6 | 7 |
| Машукское | | 45 | 2 | 3,45 | - | Межвидовая конкуренция, Болезни хвои (листьев), Погодные условия. |
| Итого | | | | 3,45 | - | |

Состояние обследованных лесных насаждений приведено в приложениях 1.1 – 1.4 к Акту в зависимости от метода проведения ЛПО.

1.3. В обследованных лесных участках прогнозируется:

| Прогноз | Площадь, га |
|--|-------------|
| Ослабление лесных насаждений | 3,45 |
| Усыхание лесных насаждений различной степени | - |
| Развитие очагов вредных организмов | - |

1.4. Обнаружено загрязнение лесного участка отходами и выбросами: **промышленными** **бытовыми**

| Вид загрязнения | Размеры загрязнения | | | Объем, куб. м | Площадь загрязнения, га |
|-----------------|---------------------|-----------|-----------|---------------|-------------------------|
| | длина, м | ширина, м | высота, м | | |
| 1 | 2 | 3 | 4 | 5 | 6 |
| - | - | - | - | - | - |

ЗАКЛЮЧЕНИЕ

На площади 3,45 га, насаждение ослабленное. Средневзвешанная категория насаждения (Кер.нас. = 2,42). Согласно п.19 Правил санитарной безопасности в лесах в ослабленных насаждениях проведение санитарно-оздоровительных мероприятий не назначается.

| Участковое лесничество | Урочище (дача) | Квартал | Выдел | Площадь выдела, га | Лесопатологический выдел | Площадь лесопатологического выдела, га | Вид мероприятия | Рекомендуемый срок проведения мероприятия |
|------------------------|----------------|---------|-------|--------------------|--------------------------|--|----------------------------|---|
| 1 | 2 | 3 | 4 | 5 | 6 | 7 | 8 | 9 |
| Машукское | | 45 | 2 | 3,45 | - | - | Мероприятие не назначается | |

Дата проведения обследований: 07.10.2024 Дата составления документа: 25.10.2024

Исполнитель работ по проведению лесопатологического обследования: инженер-лесопатолог 1 категории отдела защиты леса и ГЛПМ филиала ФБУ "Рослесозащита" "ЦЗЛ Ставропольского края"

Ф.И.О. Луковской А.И.

Подпись 

Тел.: 8 (8652) 94-41-84

Ведомость лесных участков с выявленными несоответствиями таксационным описаниям
Субъект Российской Федерации Ставропольский край Лесничество Городские леса города-курорта Пятигорска

| Год проведения лесоустройства | Номер квартала | Номер выдела | Площадь выдела, га | Целевое назначение лесов | Категория защитных лесов | ОЗУ | Манушское | | | | Урочище(лесная дача) | | | | | | | | | | Заложено пробных площадей | | | | | | | | | | | | |
|-------------------------------|----------------|--------------|--------------------|--------------------------|--------------------------|-----|-----------------|----------------------------------|------------------------------------|------------|----------------------|--------|--------------|-------------------|---------------------|----------|---------|---------|---------------------------|-----------------|---------------------------|----|---|---|---|----|----|----|------|-----|---|----|--|
| | | | | | | | Источник данных | Номер лесопатологического выдела | Площадь лесопатологического выдела | выдела, га | состав | порода | возраст, лет | средняя высота, м | средний диаметр, см | тип леса | полнота | бонитет | запас, м ³ /га | количество, шт. | общая площадь, га | | | | | | | | | | | | |
| 2024 | 45 | 2 | 3,9 | Защитные | Городские леса | | ТО | Х | Х | Х | 8С2К1Ю | 11 | 12 | 13 | 14 | 15 | 16 | 17 | 18 | 19 | 20 | 21 | Х | Х | С | 55 | 18 | 26 | СВСС | 0,8 | 2 | 83 | |
| | | | | | | | | | | | | | | | | | | | | | | | | | | | | | | | | | |
| 2024 | 45 | 2 | 3,45 | Защитные | Городские леса | | Ф | - | - | - | 7С2К1Ю | 11 | 12 | 13 | 14 | 15 | 16 | 17 | 18 | 19 | 20 | 21 | - | - | С | 55 | 20 | 30 | СВСС | 0,7 | 2 | 35 | |
| | | | | | | | | | | | | | | | | | | | | | | | | | | | | | | | | | |

118

ТО - таксационные описания Ф - фактическая характеристика лесного насаждения

Исполнитель работ по проведению лесопатологического обследования: инженер-лесопатолог 1 категории отдела защиты леса и ГЛПМ филиала ФБУ "Рослесозащита" "ЦЗЛ Ставропольского края"

Подпись

Луковской А.И.

ФИО

Утверждаю
Заместитель главы администрации города Пятигорска
начальник Муниципального учреждения "Управление
городского хозяйства, транспорта и связи
администрации города Пятигорска
И.А. Андриянов

Дата: 29.08.24

Акт
лесопатологического обследования № 2024 - 10 / 1 - 302

лесных насаждений Городские леса города-курорта Пятигорска лесничество (лесопарк)
Ставропольский край (субъект Российской Федерации)

Способ лесопатологического обследования:

1. Визуальный
2. Инструментальный

| |
|-------------------------------------|
| <input checked="" type="checkbox"/> |
| <input type="checkbox"/> |

Место проведения

| Участковое лесничество | Урочище (дача) | Квартал | Выдел | Площадь выдела, га | Лесопатологический выдел | Площадь лесопатологического выдела, га |
|------------------------|----------------|---------|-------|--------------------|--------------------------|--|
| Машукское | - | 45 | 3 | 0,61 | - | - |

Лесопатологическое обследование проведено на общей площади 0,61 га

Кадастровый номер участка: _____
(для участков, предоставленных в постоянное (бессрочное) пользование, аренду)

Документ о праве пользования:

-

(тип документа о праве пользования, дата, номер, вид разрешенного использования лесов)

1. Визуальное (рекогносцировочное) лесопатологическое обследование
(раздел включается в акт, в случае проведения лесопатологического обследования визуальным способом).

Наземное Дистанционное

1.1. На площади 0,61 га, фактическая таксационная характеристика лесного насаждения не соответствует таксационному описанию.

Причина несоответствия: Ошибка лесоустройства

Ведомость участков с выявленными несоответствиями приведена в приложении 1 к Акту.

1.2. Лесные насаждения с нарушенной и утраченной устойчивостью выявлены на площади 0,61 га

| Участковое лесничество | Урочище (дача) | квартал | выдел | Площадь, га | | Причина ослабления (гибели) |
|------------------------|----------------|---------|-------|----------------------------|----------------------------|--|
| | | | | с нарушенной устойчивостью | с утраченной устойчивостью | |
| 1 | 2 | 3 | 4 | 5 | 6 | 7 |
| Машукское | | 45 | 3 | 0,61 | - | Внутривидовая конкуренция, Погодные условия. |
| Итого | | | | 0,61 | - | |

Состояние обследованных лесных насаждений приведено в приложениях 1.1 – 1.4 к Акту в зависимости от метода проведения ЛПО.

1.3. В обследованных лесных участках прогнозируется:

| Прогноз | Площадь, га |
|--|-------------|
| Ослабление лесных насаждений | 0,61 |
| Усыхание лесных насаждений различной степени | - |
| Развитие очагов вредных организмов | - |

1.4. Обнаружено загрязнение лесного участка отходами и выбросами: **промышленными** **бытовыми**

| Вид загрязнения | Размеры загрязнения | | | Объем, куб. м | Площадь загрязнения, га |
|-----------------|---------------------|-----------|-----------|---------------|-------------------------|
| | длина, м | ширина, м | высота, м | | |
| 1 | 2 | 3 | 4 | 5 | 6 |
| - | - | - | - | - | - |

ЗАКЛЮЧЕНИЕ

На площади 0,61 га, насаждение ослабленное. Средневзвешанная категория насаждения (Кср.нас. = 2,09). Согласно п.19 Правил санитарной безопасности в лесах в ослабленных насаждениях проведение санитарно-оздоровительных мероприятий не назначается.

| Участковое лесничество | Урочище (дача) | Квартал | Выдел | Площадь выдела, га | Лесопатологический выдел | Площадь лесопатологического выдела, га | Вид мероприятия | Рекомендуемый срок проведения мероприятия |
|------------------------|----------------|---------|-------|--------------------|--------------------------|--|----------------------------|---|
| 1 | 2 | 3 | 4 | 5 | 6 | 7 | 8 | 9 |
| Машукское | | 45 | 3 | 0,61 | - | - | Мероприятие не назначается | - |

Дата проведения обследований: 07.10.2024 Дата составления документа: 25.10.2024

Исполнитель работ по проведению лесопатологического обследования: инженер-лесопатолог 1 категории отдела защиты леса и ГЛПМ филиала ФБУ "Рослесозащита" "ЦЗЛ Ставропольского края"

Ф.И.О. Луковской А.И.


Подпись 

Тел.: 8 (8652) 94-41-84

Ведомость лесных участков с выявленными несоответствиями таксационным описаниям
Городские леса города-курорта Пятигорска

Субъект Российской Федерации Ставропольский край Лесничество Урочище(лесная дача)
Машукское

| Год проведения исследования | Номер квартала | Номер выдела | Целевое назначение лесов | Категория защитных лесов | ОЗУ | Источник данных | Номер лесопатологического выдела | Площадь лесопатологического выдела | Площадь выдела, га | Таксационная характеристика | | | | | | | | | | Заложено пробных площадей | | | | | | | | | | | | | | | | | | | | | | | | | | | | | |
|--------------------------------|----------------|--------------|-----------------------------|-----------------------------|-----|-----------------|--|--|-----------------------|-----------------------------|--------|--------------|-------------------|------------------------|----------|---------|---------|--------------|--------------------|------------------------------|---|---|------|----|----|----|----|------|-----|---|-----|---|---|---|---|---|---|---|---|---|---|---|---|---|---|---|---|---|---|
| | | | | | | | | | | состав | порода | возраст, лет | средняя высота, м | средний диаметр, см | тип леса | полнота | бонитет | запас, м³/га | количество, шт. | общая площадь, га | | | | | | | | | | | | | | | | | | | | | | | | | | | | | |
| 2024 | 45 | 3 | Защитные лесов | Городские леса | | ТО | Х | Х | 10 | 11 | 12 | 13 | 14 | 15 | 16 | 17 | 18 | 19 | 20 | 21 | Х | Х | | | | | | | | | | | | | | | | | | | | | | | | | | | |
| | | | | | | | | | | | | | | | | | | | | | | | ОБ01 | ЯО | 55 | 23 | 33 | СВДЧ | 0,8 | 1 | 189 | | | | | | | | | | | | | | | | | | |
| 2024 | 3 | 0,61 | Защитные лесов | Городские леса | | Ф | - | - | - | ОБ01 | ЯО | - | - | - | - | - | - | - | - | - | - | - | - | - | | | | | | | | | | | | | | | | | | | | | | | | | |
| | | | | | | | | | | | | | | | | | | | | | | | | | 55 | 23 | 32 | СВДЧ | 0,7 | 1 | 189 | | | | | | | | | | | | | | | | | | |
| | | | | | | | | | | | | | | | | | | | | | | | | | - | - | - | - | - | - | - | - | - | - | - | - | - | - | - | - | - | - | - | - | - | - | - | | |
| | | | | | | | | | | | | | | | | | | | | | | | | | - | - | - | - | - | - | - | - | - | - | - | - | - | - | - | - | - | - | - | - | - | - | - | - | |
| | | | | | | | | | | | | | | | | | | | | | | | | | - | - | - | - | - | - | - | - | - | - | - | - | - | - | - | - | - | - | - | - | - | - | - | - | |
| | | | | | | | | | | | | | | | | | | | | | | | | | - | - | - | - | - | - | - | - | - | - | - | - | - | - | - | - | - | - | - | - | - | - | - | - | |
| | | | | | | | | | | | | | | | | | | | | | | | | | - | - | - | - | - | - | - | - | - | - | - | - | - | - | - | - | - | - | - | - | - | - | - | - | - |
| | | | | | | | | | | | | | | | | | | | | | | | | | - | - | - | - | - | - | - | - | - | - | - | - | - | - | - | - | - | - | - | - | - | - | - | - | - |
| | | | | | | | | | | | | | | | | | | | | | | | | | - | - | - | - | - | - | - | - | - | - | - | - | - | - | - | - | - | - | - | - | - | - | - | - | - |
| | | | | | | | | | | | | | | | | | | | | | | | | | - | - | - | - | - | - | - | - | - | - | - | - | - | - | - | - | - | - | - | - | - | - | - | - | - |

ТО - таксационные описания Ф - фактическая характеристика лесного насаждения
Исполнитель работ по проведению лесопатологического обследования: инженер-лесопатолог I категории отдела защиты леса и ГЛПМ филиала ФБУ "Рослесозащита" ЦЗЛ
Ставропольского края"
ФИО Луковской А.И. Подпись 

Утверждаю
Заместитель главы администрации города Пятигорска
начальник Муниципального учреждения "Управление
городского хозяйства, транспорта и связи
администрации города Пятигорска
И.А. Андриянов
Дата: 29.11.24

**Акт
лесопатологического обследования № 2024 - 10 / 1 - 478**

лесных насаждений Городские леса города-курорта Пятигорска лесничество (лесопарк)
Ставропольский край (субъект Российской Федерации)

Способ лесопатологического обследования:

1. Визуальный

| |
|---|
| ✓ |
| |

2. Инструментальный

Место проведения

| Участковое лесничество | Урочище (дача) | Квартал | Выдел | Площадь выдела, га | Лесопатологический выдел | Площадь лесопатологического выдела, га |
|------------------------|----------------|---------|-------|--------------------|--------------------------|--|
| Машукское | - | 45 | 4 | 0,31 | - | - |

Лесопатологическое обследование проведено на общей площади 0,31 га

Кадастровый номер участка: -
(для участков, предоставленных в постоянное (бессрочное) пользование, аренду)

Документ о праве пользования:

-

(тип документа о праве пользования, дата, номер, вид разрешенного использования лесов)

1. Визуальное (рекогносцировочное) лесопатологическое обследование

(раздел включается в акт, в случае проведения лесопатологического обследования визуальным способом).

Наземное

Дистанционное

1.1. На площади 0,31 га, фактическая таксационная характеристика лесного насаждения не соответствует таксационному описанию.

Причина несоответствия: Ошибка лесоустройства

Ведомость участков с выявленными несоответствиями приведена в приложении 1 к Акту.

1.2. Лесные насаждения с нарушенной и утраченной устойчивостью выявлены на площад га

| Участковое лесничество | Урочище (дача) | квартал | выдел | Площадь, га | | Причина ослабления (гибели) |
|------------------------|----------------|---------|-------|----------------------------|----------------------------|-----------------------------|
| | | | | с нарушенной устойчивостью | с утраченной устойчивостью | |
| 1 | 2 | 3 | 4 | 5 | 6 | 7 |
| Машукское | | 45 | 4 | | | |
| Итого | | | | | | |

Состояние обследованных лесных насаждений приведено в приложениях 1.1 – 1.4 к Акту в зависимости от метода проведения ЛПО.

1.3. В обследованных лесных участках прогнозируется:

| Прогноз | Площадь, га |
|--|-------------|
| Ослабление лесных насаждений | 0,00 |
| Усыхание лесных насаждений различной степени | 0,0 |
| Развитие очагов вредных организмов | - |

1.4. Обнаружено загрязнение лесного участка отходами и выбросами **промышленными** -
бытовыми -

| Вид загрязнения | Размеры загрязнения | | | Объем, куб. м | Площадь загрязнения, га |
|-----------------|---------------------|-----------|-----------|---------------|-------------------------|
| | длина, м | ширина, м | высота, м | | |
| 1 | 2 | 3 | 4 | 5 | 6 |
| - | - | - | - | - | - |

ЗАКЛЮЧЕНИЕ

| Участковое лесничество | Урочище (дача) | Квартал | Выдел | Площадь выдела, га | Лесопатологический выдел | Площадь лесопатологического выдела, га | Вид мероприятия | Рекомендуемый срок проведения мероприятия |
|------------------------|----------------|---------|-------|--------------------|--------------------------|--|-----------------|---|
| 1 | 2 | 3 | 4 | 5 | 6 | 7 | 8 | 9 |
| Машукское | | 45 | 4 | 0,31 | 1 | 0,31 | | |

Дата проведения обследований 07.10.2024 Дата составления документа 25.10.2024

Исполнитель работ по проведению лесопатологического обследования: инженер-лесопатолог 1 категории отдела защиты леса и ГЛПМ филиала ФБУ "Рослесозащита" "ЦЗЛ Ставропольского края"

Ф.И.О. Луковской А.И.

Подпись 

Тел.: 8 (8652) 94-41-84

Ведомость лесных участков с выявленными несоответствиями таксационным описаниям
Субъект Российской Федерации Ставропольский край Лесничество Городские леса города-курорта Пятигорска

| Уч.лесничество | | Манукское | | | | | | | | | | Урочище(лесная дача) | | | | | | | | | | Заложено пробных площадей | |
|-------------------------------|----------------|--------------|--------------------|--------------------------|--------------------------|----------------|-----------------|----------------------------------|--------------------|--------------------------------|-------------------|----------------------|--------------|-------------------|---------------------|----------|---------|---------|--------------|-----------------|-------------------|---------------------------|----|
| Год проведения лесосурьейства | Номер квартала | Номер выдела | Площадь выдела, га | Целевое назначение лесов | Категория защитных лесов | ОЗУ | Источник данных | Номер лесопатологического выдела | Площадь выдела, га | лесопатологического выдела, га | состав | порода | возраст, лет | средняя высота, м | средний диаметр, см | тип леса | полнота | бонитет | запас, м³/га | количество, шт. | общая площадь, га | | |
| | | | | | | | | | | | | | | | | | | | | | | 11 | 12 |
| 2024 | 45 | 4 | 0,31 | Защитные лесов | 6 | Городские леса | ТО | X | | | ЛАНДШАФТНАЯ ПОЛНА | - | - | - | - | - | - | - | - | X | X | | |
| | | | | | | | Ф | 1 | 0,31 | | ЛАНДШАФТНАЯ ПОЛНА | - | - | - | - | - | 0 | - | - | - | - | | |
| 0 | | | | | | | | | | | | | | | | | | | | | | | |

ТО - таксационные описания Ф - фактическая характеристика лесного насаждения
Исполнитель работ по проведению лесопатологического обследования: инженер-лесопатолог 1 категории отдела защиты леса и ГЛПМ филиала ФБУ "Рослесозащита" "ЦЗЛ Ставропольского края"
ФИО Луковской А.И. Подпись 

Результаты проведения лесопатологических обследований лесных насаждений за _____ Октябрь _____ 2024 год

Субъект Российской Федерации _____ Ставропольский край
Лесничество (лесопарк) _____ Городские леса города-курорта Пятигорска
Участковое лесничество _____ Машукское

| 45 | 4 | 0,31 | Защитные | Горские леса | 6 | 1 | 0,31 | Площадь лесопатологического выдела, га | 8 | 9 | ЛАНДШАФТНАЯ ПОЛЯНА | | 10 | | 11 | 12 | 13 | 14 | 15 | 16 | 17 | 18 | Распределение деревьев по категориям состояния, % от запаса | | | | | | | | 34 | 35 | 36 | 37 | | | | | | | | | | | | | | | | | | | | | | | | |
|-------------------------|---|------|----------|--------------|---|---|------|--|----|----|--------------------|-------------|--------|---------|----|----|----|----|----|----|----|----|---|---------------------|----------|---------|---------|----------------|--------------------------|-------------|----|----|----|----|--------------------|--|-----------|--|--------------|-----------------|----------------|--------------|-----------------|----------------|--|--|--|--|--|--|--|--|--|--|--|--|--|--|
| | | | | | | | | | | | Состав породы | Доля породы | порода | возраст | | | | | | | | | средняя высота, м | средний диаметр, см | тип леса | полнота | бонитет | Запас I га, м³ | без признаков ослабления | ослабленные | | | | | сильно ослабленные | | умывающие | | свежий сухой | свежий ветровал | свежий бурелом | старый сухой | старый ветровал | старый бурелом | | | | | | | | | | | | | | |
| 1 | 2 | 3 | 4 | 5 | 6 | 7 | 8 | 9 | 10 | 11 | 12 | 13 | 14 | 15 | 16 | 17 | 18 | 19 | 20 | 21 | 22 | 23 | 24 | 25 | 26 | 27 | 28 | 29 | 30 | 31 | 32 | 33 | | | | | | | | | | | | | | | | | | | | | | | | | | |
| | | | | | | | | | | | | | | | | | | | | | | | | | | | | | | | | | | | | | | | | | | | | | | | | | | | | | | | | | | |
| Итого по распределению: | | | | | | | | | | | | | | | | | | | | | | | | | | | | | | | | | | | | | | | | | | | | | | | | | | | | | | | | | | |

Условные обозначения: Н - деревья не подлежат рубке; Р - деревья подлежат рубке.

Причины повреждения насаждения:

Исполнитель работ по проведению лесопатологического обследования: инженер-лесопатолог I категории отдела защиты леса и ГЛПМ филиала ФБУ "Рослесозащита" ЦЗЛ Ставропольского края"

ФИО _____ Луковской А.И. _____ Подпись _____

Дата составления документа _____ 25.10.2024 _____ Телефон: _____ 8 (8652) 94-41-84 _____

Утверждаю
Заместитель главы администрации города Пятигорска
начальник Муниципального учреждения "Управление
городского хозяйства, транспорта и связи
администрации города Пятигорска

И.А. Андриянов

Дата: 29.11.24

Акт
лесопатологического обследования № 2024 - 10 / 1 - 303

лесных насаждений Городские леса города-курорта Пятигорска лесничество (лесопарк)
Ставропольский край (субъект Российской Федерации)

Способ лесопатологического обследования:

1. Визуальный
2. Инструментальный

| |
|-------------------------------------|
| <input checked="" type="checkbox"/> |
| <input type="checkbox"/> |

Место проведения

| Участковое лесничество | Урочище (дача) | Квартал | Выдел | Площадь выдела, га | Лесопатологический выдел | Площадь лесопатологическ о-го выдела, га |
|------------------------|----------------|---------|-------|--------------------|--------------------------|--|
| Машукское | - | 45 | 5 | 0,68 | - | - |

Лесопатологическое обследование проведено на общей площади 0,68 га

Кадастровый номер участка: _____
(для участков, предоставленных в постоянное (бессрочное) пользование, аренду)

Документ о праве пользования:

-

(тип документа о праве пользования, дата, номер, вид разрешенного использования лесов)

1. Визуальное (рекогносцировочное) лесопатологическое обследование
(раздел включается в акт, в случае проведения лесопатологического обследования визуальным способом).

Наземное

Дистанционное

1.1. На площади 0,68 га, фактическая таксационная характеристика лесного насаждения не соответствует таксационному описанию.

Причина несоответствия: Ошибка лесоустройства

Ведомость участков с выявленными несоответствиями приведена в приложении 1 к Акту.

1.2. Лесные насаждения с нарушенной и утраченной устойчивостью выявлены на площади 0,68 га

| Участковое лесничество | Урочище (дача) | квартал | выдел | Площадь, га | | Причина ослабления (гибели) |
|------------------------|----------------|---------|-------|----------------------------|----------------------------|---|
| | | | | с нарушенной устойчивостью | с утраченной устойчивостью | |
| 1 | 2 | 3 | 4 | 5 | 6 | 7 |
| Машукское | | 45 | 5 | 0,68 | - | Внутривидовая конкуренция, Погодные условия. |
| Итого | | | | 0,68 | - | |

Состояние обследованных лесных насаждений приведено в приложениях 1.1 – 1.4 к Акту в зависимости от метода проведения ЛПО.

1.3. В обследованных лесных участках прогнозируется:

| Прогноз | Площадь, га |
|--|-------------|
| Ослабление лесных насаждений | 0,68 |
| Усыхание лесных насаждений различной степени | - |
| Развитие очагов вредных организмов | - |

1.4. Обнаружено загрязнение лесного участка отходами и выбросами: **промышленными** **бытовыми**

| Вид загрязнения | Размеры загрязнения | | | Объем, куб. м | Площадь загрязнения, га |
|-----------------|---------------------|-----------|-----------|---------------|-------------------------|
| | длина, м | ширина, м | высота, м | | |
| 1 | 2 | 3 | 4 | 5 | 6 |
| - | - | - | - | - | - |

ЗАКЛЮЧЕНИЕ

На площади 0,68 га, насаждение ослабленное. Средневзвешанная категория насаждения (Кср.нас. = 2,11). Согласно п.19 Правил санитарной безопасности в лесах в ослабленных насаждениях проведение санитарно-оздоровительных мероприятий не назначается.

| Участковое лесничество | Урочище (дача) | Квартал | Выдел | Площадь выдела, га | Лесопатологический выдел | Площадь лесопатологического выдела, га | Вид мероприятия | Рекомендуемый срок проведения мероприятия |
|------------------------|----------------|---------|-------|--------------------|--------------------------|--|----------------------------|---|
| 1 | 2 | 3 | 4 | 5 | 6 | 7 | 8 | 9 |
| Машукское | | 45 | 5 | 0,68 | - | - | Мероприятие не назначается | - |

Дата проведения обследований: 07.10.2024 Дата составления документа: 25.10.2024

Исполнитель работ по проведению лесопатологического обследования: инженер-лесопатолог 1 категории отдела защиты леса и ГЛПМ филиала ФБУ "Рослесозащита" "ЦЗЛ Ставропольского края"

Ф.И.О. Луковской А.И.

Подпись 

Тел.: 8 (8652) 94-41-84

Ведомость лесных участков с выявленными несоответствиями таксационным описаниям
Городские леса города-курорта Пятигорска

Субъект Российской Федерации: Ставропольский край
Лесничество: Манукское
Урочище(лесная дача): Урочище(лесная дача)

| 1 | 2 | 3 | 4 | 5 | 6 | 7 | 8 | 9 | 10 | 11 | 12 | 13 | 14 | 15 | 16 | 17 | 18 | 19 | Заложено пробных площадей | | | | | | | | | | | | | | | | | | | | | | | | |
|------|----|---|------|----------|----------------|---|---|---|----|------|----|----|----|----|----|-------|-----|----|---------------------------|-------------------|---------------------------|----------------|--------------|--------------------------|--------------------------|------|-----------------|----------------------------------|--|-----------------|----------------------------------|--|-------------------|---------------------|--------------|-------------------|---------------------|--------------|---------|---------|--------------|-----------------|-------------------|
| | | | | | | | | | | | | | | | | | | | количество, шт. | общая площадь, га | | | | | | | | | | | | | | | | | | | | | | | |
| 1 | 2 | 3 | 4 | 5 | 6 | 7 | 8 | 9 | 10 | 11 | 12 | 13 | 14 | 15 | 16 | 17 | 18 | 19 | 20 | 21 | | | | | | | | | | | | | | | | | | | | | | | |
| | | | | | | | | | | | | | | | | | | | | | год проведения лесопро젝та | номер квартала | номер выдела | целевое назначение лесов | категория защитных лесов | ОЗУ | источник данных | номер лесопатологического выдела | площадь лесопатологического выдела, га | состав | порода | возраст, лет | средняя высота, м | средний диаметр, см | тип леса | полнота | бонитет | запас, м³/га | | | | | |
| 2024 | 45 | 5 | 0,68 | Защитные | Городские леса | - | Ф | - | - | ОБ01 | ЯО | - | 55 | 20 | 32 | СХСЛС | 0,7 | 2 | - | - | - | - | | | | | | | | | | | | | | | | | | | | | |
| | | | | | | | | | | | | | | | | | | | | | | | 2024 | 45 | 5 | 0,68 | Защитные | Городские леса | ОЗУ | источник данных | номер лесопатологического выдела | площадь лесопатологического выдела, га | состав | порода | возраст, лет | средняя высота, м | средний диаметр, см | тип леса | полнота | бонитет | запас, м³/га | количество, шт. | общая площадь, га |
| | | | | | | | | | | | | | | | | | | | | | | | 2024 | 45 | 5 | 0,68 | Защитные | Городские леса | ОЗУ | источник данных | номер лесопатологического выдела | площадь лесопатологического выдела, га | состав | порода | возраст, лет | средняя высота, м | средний диаметр, см | тип леса | полнота | бонитет | запас, м³/га | количество, шт. | общая площадь, га |
| | | | | | | | | | | | | | | | | | | | | | | | 2024 | 45 | 5 | 0,68 | Защитные | Городские леса | ОЗУ | источник данных | номер лесопатологического выдела | площадь лесопатологического выдела, га | состав | порода | возраст, лет | средняя высота, м | средний диаметр, см | тип леса | полнота | бонитет | запас, м³/га | количество, шт. | общая площадь, га |
| | | | | | | | | | | | | | | | | | | | | | | | 2024 | 45 | 5 | 0,68 | Защитные | Городские леса | ОЗУ | источник данных | номер лесопатологического выдела | площадь лесопатологического выдела, га | состав | порода | возраст, лет | средняя высота, м | средний диаметр, см | тип леса | полнота | бонитет | запас, м³/га | количество, шт. | общая площадь, га |
| | | | | | | | | | | | | | | | | | | | | | | | 2024 | 45 | 5 | 0,68 | Защитные | Городские леса | ОЗУ | источник данных | номер лесопатологического выдела | площадь лесопатологического выдела, га | состав | порода | возраст, лет | средняя высота, м | средний диаметр, см | тип леса | полнота | бонитет | запас, м³/га | количество, шт. | общая площадь, га |
| | | | | | | | | | | | | | | | | | | | | | | | 2024 | 45 | 5 | 0,68 | Защитные | Городские леса | ОЗУ | источник данных | номер лесопатологического выдела | площадь лесопатологического выдела, га | состав | порода | возраст, лет | средняя высота, м | средний диаметр, см | тип леса | полнота | бонитет | запас, м³/га | количество, шт. | общая площадь, га |
| | | | | | | | | | | | | | | | | | | | | | | | 2024 | 45 | 5 | 0,68 | Защитные | Городские леса | ОЗУ | источник данных | номер лесопатологического выдела | площадь лесопатологического выдела, га | состав | порода | возраст, лет | средняя высота, м | средний диаметр, см | тип леса | полнота | бонитет | запас, м³/га | количество, шт. | общая площадь, га |
| | | | | | | | | | | | | | | | | | | | | | | | 2024 | 45 | 5 | 0,68 | Защитные | Городские леса | ОЗУ | источник данных | номер лесопатологического выдела | площадь лесопатологического выдела, га | состав | порода | возраст, лет | средняя высота, м | средний диаметр, см | тип леса | полнота | бонитет | запас, м³/га | количество, шт. | общая площадь, га |
| | | | | | | | | | | | | | | | | | | | | | | | 2024 | 45 | 5 | 0,68 | Защитные | Городские леса | ОЗУ | источник данных | номер лесопатологического выдела | площадь лесопатологического выдела, га | состав | порода | возраст, лет | средняя высота, м | средний диаметр, см | тип леса | полнота | бонитет | запас, м³/га | количество, шт. | общая площадь, га |

151

ТО - таксационные описания
Ф - фактическая характеристика лесного насаждения
Исполнитель работ по проведению лесопатологического обследования: инженер-лесопатолог 1 категории отдела защиты леса и ГЛПМ филиала ФБУ "Рослесозащита" "ЦЗЛ Ставропольского края"
Ф.И.О. Луковской А.И. Подпись

Утверждаю
Заместитель главы администрации города Пятигорска
начальник Муниципального учреждения "Управление
городского хозяйства, транспорта и связи
администрации города Пятигорска
И.А. Андриянов

Дата: 09.11.24

АКТ
лесопатологического обследования № 2024 - 10 / 1 - 304

лесных насаждений Городские леса города-курорта Пятигорска лесничество (лесопарк)
Ставропольский край (субъект Российской Федерации)

Способ лесопатологического обследования:

1. Визуальный
2. Инструментальный

| |
|-------------------------------------|
| <input checked="" type="checkbox"/> |
| <input type="checkbox"/> |

Место проведения

| Участковое лесничество | Урочище (дача) | Квартал | Выдел | Площадь выдела, га | Лесопатологический выдел | Площадь лесопатологическ о-го выдела, га |
|------------------------|----------------|---------|-------|--------------------|--------------------------|--|
| Машукское | - | 45 | 6 | 0,1 | - | - |

Лесопатологическое обследование проведено на общей площади 0,10 га

Кадастровый номер участка: _____
(для участков, предоставленных в постоянное (бессрочное) пользование, аренду)

Документ о праве пользования:

-

(тип документа о праве пользования, дата, номер, вид разрешенного использования лесов)

1. Визуальное (рекогносцировочное) лесопатологическое обследование
(раздел включается в акт, в случае проведения лесопатологического обследования визуальным способом).

Наземное Дистанционное

1.1. На площади 0,10 га, фактическая таксационная характеристика лесного насаждения не соответствует таксационному описанию.

Причина несоответствия: Ошибка лесоустройства

Ведомость участков с выявленными несоответствиями приведена в приложении 1 к Акту.

1.2. Лесные насаждения с нарушенной и утраченной устойчивостью выявлены на площади 0,10 га

| Участковое лесничество | Урочище (дача) | квартал | выдел | Площадь, га | | Причина ослабления (гибели) |
|------------------------|----------------|---------|-------|----------------------------|----------------------------|--|
| | | | | с нарушенной устойчивостью | с утраченной устойчивостью | |
| 1 | 2 | 3 | 4 | 5 | 6 | 7 |
| Машукское | | 45 | 6 | 0,1 | - | Внутривидовая конкуренция, Погодные условия. |
| Итого | | | | 0,1 | - | |

Состояние обследованных лесных насаждений приведено в приложениях 1.1 – 1.4 к Акту в зависимости от метода проведения ЛПО.

1.3. В обследованных лесных участках прогнозируется:

| Прогноз | Площадь, га |
|--|-------------|
| Ослабление лесных насаждений | 0,10 |
| Усыхание лесных насаждений различной степени | - |
| Развитие очагов вредных организмов | - |

1.4. Обнаружено загрязнение лесного участка отходами и выбросами: **промышленными** **бытовыми**

| Вид загрязнения | Размеры загрязнения | | | Объем, куб. м | Площадь загрязнения, га |
|-----------------|---------------------|-----------|-----------|---------------|-------------------------|
| | длина, м | ширина, м | высота, м | | |
| 1 | 2 | 3 | 4 | 5 | 6 |
| - | - | - | - | - | - |

ЗАКЛЮЧЕНИЕ

На площади 0,1 га, насаждение ослабленное. Средневзвешанная категория насаждения (Кер.нас. = 2,25). Согласно п.19 Правил санитарной безопасности в лесах в ослабленных насаждениях проведение санитарно-оздоровительных мероприятий не назначается.

| Участковое лесничество | Урочище (дача) | Квартал | Выдел | Площадь выдела, га | Лесопатологический выдел | Площадь лесопатологического выдела, га | Вид мероприятия | Рекомендуемый срок проведения мероприятия |
|------------------------|----------------|---------|-------|--------------------|--------------------------|--|----------------------------|---|
| 1 | 2 | 3 | 4 | 5 | 6 | 7 | 8 | 9 |
| Машукское | | 45 | 6 | 0,1 | - | - | Мероприятие не назначается | - |

Дата проведения обследований: 07.10.2024 Дата составления документа: 25.10.2024

Исполнитель работ по проведению лесопатологического обследования: инженер-лесопатолог I категории отдела защиты леса и ГЛПМ филиала ФБУ "Рослесозащита" "ЦЗЛ Ставропольского края"

Ф.И.О. Луковской А.И.

Подпись 

Тел.: 8 (8652) 94-41-84

Ведомость лесных участков с выявленными несоответствиями таксационным описаниям
Субъект Российской Федерации Ставропольский край Лесничество Машукское
Городские леса города-курорта Пятигорска

| 1 | 2 | 3 | 4 | 5 | 6 | 7 | 8 | 9 | 10 | 11 | 12 | 13 | 14 | 15 | 16 | 17 | 18 | 19 | 20 | 21 | | | | | | | | | | | | | | | | | |
|------------------------------|----------------|--------------|--------------------|--------------------------|--------------------------|-----|-----------------|----------------------------------|--|--------|--------|--------------|-------------------|---------------------|----------|---------|---------|--------------|-----------------|-------------------|-----------------------------|--|--|--|--|--|--|--|--|--|--|--|--|--|--|--|--|
| | | | | | | | | | | | | | | | | | | | | | Урочище(лесная дача) | | | | | | | | | | | | | | | | |
| | | | | | | | | | | | | | | | | | | | | | Таксационная характеристика | | | | | | | | | | | | | | | | |
| Год проведения лесопроцедуры | Номер квартала | Номер выдела | Площадь выдела, га | Целевое назначение лесов | Категория защитных лесов | ОЗУ | Источник данных | Номер лесопатологического выдела | Площадь лесопатологического выдела, га | состав | порода | возраст, лет | средняя высота, м | средний диаметр, см | тип леса | полнота | бонитет | запас, м³/га | количество, шт. | общая площадь, га | | | | | | | | | | | | | | | | | |
| 2024 | 45 | 6 | 0,1 | Защитные | Городские леса | - | ТО | 9 | Х | ОБ01 | - | 55 | 20 | 29 | СХСЛС | 0,8 | 2 | 151 | Х | Х | | | | | | | | | | | | | | | | | |
| | | | | | | | Ф | 8 | - | | | - | - | - | | | | | | | | | | | | | | | | | | | | | | | |
| | | | | | | | | 9 | - | | | - | - | - | | | | | | | | | | | | | | | | | | | | | | | |
| | | | | | | | | 10 | - | | | - | - | - | | | | | | | | | | | | | | | | | | | | | | | |
| | | | | | | | | 11 | - | | | - | - | - | | | | | | | | | | | | | | | | | | | | | | | |
| | | | | | | | | 12 | - | | | - | - | - | | | | | | | | | | | | | | | | | | | | | | | |
| | | | | | | | | 13 | - | | | - | - | - | | | | | | | | | | | | | | | | | | | | | | | |
| | | | | | | | | 14 | - | | | - | - | - | | | | | | | | | | | | | | | | | | | | | | | |
| | | | | | | | | 15 | - | | | - | - | - | | | | | | | | | | | | | | | | | | | | | | | |
| | | | | | | | | 16 | - | | | - | - | - | | | | | | | | | | | | | | | | | | | | | | | |
| | | | | | | | | 17 | - | | | - | - | - | | | | | | | | | | | | | | | | | | | | | | | |
| | | | | | | | | 18 | - | | | - | - | - | | | | | | | | | | | | | | | | | | | | | | | |
| | | | | | | | | 19 | - | | | - | - | - | | | | | | | | | | | | | | | | | | | | | | | |
| | | | | | | | | 20 | - | | | - | - | - | | | | | | | | | | | | | | | | | | | | | | | |
| | | | | | | | | 21 | - | | | - | - | - | | | | | | | | | | | | | | | | | | | | | | | |

ТО - таксационные описания Ф - фактическая характеристика лесного насаждения

Исполнитель работ по проведению лесопатологического обследования: инженер-лесопатолог 1 категории отдела защиты леса и ГЛПМ филиала ФБУ "Рослесозащита" "ЦЭЛ Ставропольского края"

Ф.И.О. Луковской А.И.

Подпись



151

Результаты проведения лесопатологических обследований лесных насаждений за _____ Октябрь _____ 2024 год

лесничество (лесопарк) _____ Горелские леса города-курорта Пятигорска

Участковое лесничество _____ Машукское

лесничество (лесопарк) _____ Горелские леса города-курорта Пятигорска

лесничество (лесная дача) _____

| № кв | № квартала | № выдела | Площадь выдела, га | Защитные | Горелские леса | Категория заповитных лесов | ОЗУ | № участка | № квартал | Площадь лесопатологического выдела, га | № выдела | Таксационная характеристика | | | | | | | | Распределение деревьев по категориям состояния, % от запаса | | | | Причины ослабления, повреждения | Подлежит рубке, % | Назначенные мероприятия | | | | | | | | | | | | | | | | | | | | | | | | |
|--|------------|----------|--------------------|----------------|----------------------------|----------------------------|-----|-----------|-----------|--|----------|-----------------------------|--------|---------|-------------------|---------------------|----------|---------|-------------------------|---|------------------------------|-------------|-------------------------|---------------------------------|-------------------|-------------------------|------|------|------|-----------|------|--------------------------|--------------|------|-----------------|------|--------------|------|-----------------|------|----------------|------|------|-------------|------|------|------|------|------|------|
| | | | | | | | | | | | | Доля пород | порода | возраст | средняя высота, м | средний диаметр, см | тип леса | полнота | бонитет | Запас I кв. м | Число деревьев на пробе, шт. | ослабленные | | | | сильно ослабленные | | | | увядающие | | без признаков ослабления | свежий сухой | | свежий ветровал | | старый сухой | | старый ветровал | | старый бурелом | | вид | площадь, га | | | | | | |
| 1 | 2 | 3 | 4 | 5 | 6 | 7 | 8 | 9 | 10 | 11 | 12 | 13 | 14 | 15 | 16 | 17 | 18 | 19 | Н | Р | Н | Р | Н | Р | Н | Р | Н | Р | Н | Р | Н | Р | Н | Р | 28 | 29 | 30 | 31 | 32 | 33 | 34 | 35 | 36 | 37 | | | | | | |
| 45 | 6 | 0,1 | Защитные | Горелские леса | Категория заповитных лесов | ОЗУ | | 10ЯО | 10 | ЯО | 55 | 20 | 32 | СХЛС | 0,7 | 2 | 151 | 19 | 27,04 | 41,74 | 20,86 | 5,18 | 5,18 | 5,18 | 5,18 | 5,18 | 5,18 | 5,18 | 5,18 | 5,18 | 5,18 | 5,18 | 5,18 | 5,18 | 5,18 | 5,18 | 5,18 | 5,18 | 5,18 | 5,18 | 5,18 | 5,18 | 5,18 | 5,18 | 5,18 | 5,18 | 5,18 | 5,18 | 5,18 | 5,18 |
| | | | | | | | | | | | | | | | | | | | Итого по распределению: | | | | Итого по распределению: | | | | | | | | | | | | | | | | | | | | | | | | | | | |
| Условные обозначения: Н - деревья не подлежат рубке; Р - деревья подлежат рубке. | | | | | | | | | | | | | | | | | | | | | | | | | | | | | | | | | | | | | | | | | | | | | | | | | | |

Средств измерения
Кр.леп.: - 2,25
Отм.тех.: - 0%

Причины повреждения насаждения: Внутривидовая конкуренция (код 630), Погодные условия (код 820).

Исполнитель работ по проведению лесопатологического обследования: инженер-лесопатолог I категории отдела защиты леса и ГЛПМ филиала ФБУ "Рослесозащита" "ЦЗЛ Ставропольского края"

ФИО _____ Луковской А.И. _____ Подпись _____

Дата составления документа _____ 25.10.2024 _____ Телефон: _____ 8 (8652) 94-41-84 _____

Утверждаю
Заместитель главы администрации города Пятигорска
начальник Муниципального учреждения "Управление
городского хозяйства, транспорта и связи
администрации города Пятигорска
И.А. Андриянов
Дата: 19.11.24

**Акт
лесопатологического обследования № 2024 - 11 / 1 - 332**

лесных насаждений Городские леса города-курорта Пятигорска лесничество (лесопарк)
Ставропольский край (субъект Российской Федерации)

Способ лесопатологического обследования:

1. Визуальный
2. Инструментальный

| |
|-------------------------------------|
| <input checked="" type="checkbox"/> |
| <input type="checkbox"/> |

Место проведения

| Участковое лесничество | Урочище (дача) | Квартал | Выдел | Площадь выдела, га | Лесопатологический выдел | Площадь лесопатологическ о-го выдела, га |
|------------------------|----------------|---------|-------|--------------------|--------------------------|--|
| Машукское | - | 45 | 7 | 0,9 | - | - |

Лесопатологическое обследование проведено на общей площади 0,90 га

Кадастровый номер участка: _____
(для участков, предоставленных в постоянное (бессрочное) пользование, аренду)

Документ о праве пользования:

(тип документа о праве пользования, дата, номер, вид разрешенного использования лесов)

1. Визуальное (рекогносцировочное) лесопатологическое обследование
(раздел включается в акт, в случае проведения лесопатологического обследования визуальным способом).

Наземное Дистанционное

1.1. На площади 0,90 га, фактическая таксационная характеристика лесного насаждения не соответствует таксационному описанию.

Причина несоответствия: Ошибка лесоустройства

Ведомость участков с выявленными несоответствиями приведена в приложении 1 к Акту.

1.2. Лесные насаждения с нарушенной и утраченной устойчивостью выявлены на площади _____ га

| Участковое лесничество | Урочище (дача) | квартал | выдел | Площадь, га | | Причина ослабления (гибели) |
|------------------------|----------------|---------|-------|----------------------------|----------------------------|-----------------------------|
| | | | | с нарушенной устойчивостью | с утраченной устойчивостью | |
| 1 | 2 | 3 | 4 | 5 | 6 | 7 |
| Машукское | | 45 | 7 | - | - | |
| Итого | | | | - | - | |

Состояние обследованных лесных насаждений приведено в приложениях 1.1 – 1.4 к Акту в зависимости от метода проведения ЛПО.

1.3. В обследованных лесных участках прогнозируется:

| Прогноз | Площадь, га |
|--|-------------|
| Ослабление лесных насаждений | - |
| Усыхание лесных насаждений различной степени | - |
| Развитие очагов вредных организмов | - |

1.4. Обнаружено загрязнение лесного участка отходами и выбросами: **промышленными** **бытовыми**

| Вид загрязнения | Размеры загрязнения | | | Объем, куб. м | Площадь загрязнения, га |
|-----------------|---------------------|-----------|-----------|---------------|-------------------------|
| | длина, м | ширина, м | высота, м | | |
| 1 | 2 | 3 | 4 | 5 | 6 |
| - | - | - | - | - | - |

ЗАКЛЮЧЕНИЕ

| Участковое лесничество | Урочище (дача) | Квартал | Выдел | Площадь выдела, га | Лесопатологический выдел | Площадь лесопатологического выдела, га | Вид мероприятия | Рекомендуемый срок проведения мероприятия |
|------------------------|----------------|---------|-------|--------------------|--------------------------|--|-----------------|---|
| 1 | 2 | 3 | 4 | 5 | 6 | 7 | 8 | 9 |
| Машукское | | 45 | 7 | 0,9 | - | - | - | - |

Дата проведения обследований: 07.10.2024 Дата составления документа: 25.10.2024

Исполнитель работ по проведению лесопатологического обследования: инженер-лесопатолог 1 категории отдела защиты леса и ГЛПМ филиала ФБУ "Рослесозащита" "ЦЗЛ Ставропольского края"

Ф.И.О. Луковской А.И.


Подпись 

Тел.: 8 (8652) 94-41-84

Ведомость лесных участков с выявленными несоответствиями таксационным описаниям
Городские леса города-курорта Пятигорска

Субъект Российской Федерации Ставропольский край Лесничество Урочище(лесная дача)
Машукское

| 1 | 2 | 3 | 4 | 5 | 6 | 7 | 8 | 9 | 10 | 11 | Таксационная характеристика | | | | | | | Заложено пробных площадей | | | | |
|----------------|----------------|--------------|--------------------|--------------------------|--------------------------|-----|-----------------|----------------------------------|------------------------------------|--------------|-----------------------------|--------|--------------|-------------------|---------------------|----------|---------|---------------------------|--------------|-----------------|-------------------|---|
| | | | | | | | | | | | 12 | 13 | 14 | 15 | 16 | 17 | 18 | 19 | 20 | 21 | | |
| Год проведения | Номер квартала | Номер выдела | Площадь выдела, га | Целевое назначение лесов | Категория защитных лесов | ОЗУ | Источник данных | Номер выдела лесопатологического | Площадь выдела лесопатологического | выдела, га | состав | порода | возраст, лет | средняя высота, м | средний диаметр, см | тип леса | полнота | бонитет | запас, м³/га | количество, шт. | общая площадь, га | |
| 2024 | 45 | 7 | 0,4 | Защитные | Городские леса | | ТО | Х | Х | КРУТОЙ СКЛОН | | | | | | | | | | | Х | Х |
| | | | | | | | | | | | | | | | | | | | | | | |
| | | | 0,9 | Защитные | Городские леса | | Ф | | | КРУТОЙ СКЛОН | | | | | | | | | | | | |
| | | | | | | | | | | | | | | | | | | | | | | |

ТО - таксационные описания Ф - фактическая характеристика лесного насаждения
Исполнитель работ по проведению лесопатологического обследования: инженер-лесопатолог I категории отдела защиты леса и ГЛПМ филиала ФБУ "Рослесозащита" "ЦЗЛ
Ставропольского края"
ФИО Луковской А.И. Подпись 

Результаты проведения лесопатологических обследований лесных насаждений за _____ Октябрь _____ 2024 год

Субъект Российской Федерации Ставропольский край
Участковое лесничество Машукское
Лесничество (лесопарк) Городские леса города-курорта Пятигорска
Урочище (лесная дача) _____

| № квартала | № выдела | Площадь выдела, га | Целевое назначение лесов | Категория защитных лесов | ОЗУ | № выдела лесопатологического выдела | Площадь лесопатологического выдела, га | Состав пород | Таксиномная характеристика | | | | | | | | | | Распределение деревьев по категориям состояния, % от запаса | | | | Причины ослабления, повреждения | Полезит рубке, % | Назначения мероприятия | | | | | | | | | | | | | | | | | | | | | | | | | | |
|-------------------------|----------|--------------------|--------------------------|--------------------------|-----|-------------------------------------|--|--------------|----------------------------|--------|---------|-------------------|---------------------|----------|---------|---------|----------------|-------------|---|----|----|--------------------|---------------------------------|------------------|------------------------|----|----|--------------------------|------------------|-----------------|----------------|------------------|-----------------|----------------|-----|-------------|---|---|---|---|--|--|--|--|--|--|--|--|--|--|--|
| | | | | | | | | | Длина пород | порода | возраст | средняя высота, м | средний диаметр, см | тип леса | полнота | бонитет | Запас I га, м³ | ослабленные | | | | сильно ослабленные | | | усыхающие | | | без признаков ослабления | свежий сухойстой | свежий ветровал | свежий бурелом | старый сухойстой | старый ветровал | старый бурелом | вид | площадь, га | | | | | | | | | | | | | | | |
| | | | | | | | | | | | | | | | | | | Н | Р | Н | Р | Н | | | Р | Н | Р | | | | | | | | | | Н | Р | Н | Р | | | | | | | | | | | |
| 45 | 7 | 0,9 | Защитные | Городские леса | | | | КРУТОЙ СКУОН | 10 | 11 | 12 | 13 | 14 | 15 | 16 | 17 | 18 | 19 | 20 | 21 | 22 | 23 | 24 | 25 | 26 | 27 | 28 | 29 | 30 | 31 | 32 | 33 | 34 | 35 | 36 | 37 | | | | | | | | | | | | | | | |
| Итого по распределению: | | | | | | | | | | | | | | | | | | | | | | | | | | | | | | | | | | | | | | | | | | | | | | | | | | | |

Условные обозначения: Н - деревья не подлежат рубке, Р - деревья подлежат рубке.

Причины повреждения насаждения:

Исполнитель работ по проведению лесопатологического обследования: инженер-лесопатолог I категории отдела защиты леса и ГППМ филиала ФБУ "Рослесозащита" "ЦЗЛ Ставропольского края"

ФИО Луковской А.И. Подпись

Дата составления документа 25.10.2024 Телефон: 8 (8652) 94-41-84

Утверждаю
Заместитель главы администрации города Пятигорска
начальник Муниципального учреждения "Управление
городского хозяйства, транспорта и связи
администрации города Пятигорска
И.А. Андриянов
Дата: 29.11.24

**Акт
лесопатологического обследования № 2024 - 10 / 1 - 305**

лесных насаждений Городские леса города-курорта Пятигорска лесничество (лесопарк)
Ставропольский край (субъект Российской Федерации)

Способ лесопатологического обследования:

1. Визуальный
2. Инструментальный

| |
|-------------------------------------|
| <input checked="" type="checkbox"/> |
| <input type="checkbox"/> |

Место проведения

| Участковое лесничество | Урочище (дача) | Квартал | Выдел | Площадь выдела, га | Лесопатологический выдел | Площадь лесопатологического выдела, га |
|------------------------|----------------|---------|-------|--------------------|--------------------------|--|
| Машукское | - | 45 | 8 | 0,29 | - | - |

Лесопатологическое обследование проведено на общей площади 0,29 га

Кадастровый номер участка: _____
(для участков, предоставленных в постоянное (бессрочное) пользование, аренду)

Документ о праве пользования:

-

(тип документа о праве пользования, дата, номер, вид разрешенного использования лесов)

1. Визуальное (рекогносцировочное) лесопатологическое обследование

(раздел включается в акт, в случае проведения лесопатологического обследования визуальным способом).

Наземное

Дистанционное

1.1. На площади 0,29 га, фактическая таксационная характеристика лесного насаждения не соответствует таксационному описанию.

Причина несоответствия: Ошибка лесоустройства

Ведомость участков с выявленными несоответствиями приведена в приложении 1 к Акту.

1.2. Лесные насаждения с нарушенной и утраченной устойчивостью выявлены на площади 0,29 га

| Участковое лесничество | Урочище (дача) | квартал | выдел | Площадь, га | | Причина ослабления (гибели) |
|------------------------|----------------|---------|-------|----------------------------|----------------------------|--|
| | | | | с нарушенной устойчивостью | с утраченной устойчивостью | |
| 1 | 2 | 3 | 4 | 5 | 6 | 7 |
| Машукское | | 45 | 8 | 0,29 | - | Внутривидовая конкуренция, Погодные условия. |
| Итого | | | | 0,29 | - | |

Состояние обследованных лесных насаждений приведено в приложениях 1.1 – 1.4 к Акту в зависимости от метода проведения ЛПО.

1.3. В обследованных лесных участках прогнозируется:

| Прогноз | Площадь, га |
|--|-------------|
| Ослабление лесных насаждений | 0,29 |
| Усыхание лесных насаждений различной степени | - |
| Развитие очагов вредных организмов | - |

1.4. Обнаружено загрязнение лесного участка отходами и выбросами: **промышленными** **бытовыми**

| Вид загрязнения | Размеры загрязнения | | | Объем, куб. м | Площадь загрязнения, га |
|-----------------|---------------------|-----------|-----------|---------------|-------------------------|
| | длина, м | ширина, м | высота, м | | |
| 1 | 2 | 3 | 4 | 5 | 6 |
| - | - | - | - | - | - |

ЗАКЛЮЧЕНИЕ

На площади 0,29 га, насаждение ослабленное. Средневзвешанная категория насаждения (Кер.нас. = 2,09). Согласно п.19 Правил санитарной безопасности в лесах в ослабленных насаждениях проведение санитарно-оздоровительных мероприятий не назначается.

| Участковое лесничество | Урочище (дача) | Квартал | Выдел | Площадь выдела, га | Лесопатологический выдел | Площадь лесопатологического выдела, га | Вид мероприятия | Рекомендуемый срок проведения мероприятия |
|------------------------|----------------|---------|-------|--------------------|--------------------------|--|----------------------------|---|
| 1 | 2 | 3 | 4 | 5 | 6 | 7 | 8 | 9 |
| Машукское | | 45 | 8 | 0,29 | - | - | Мероприятие не назначается | |

Дата проведения обследований: 07.10.2024 Дата составления документа: 25.10.2024

Исполнитель работ по проведению лесопатологического обследования: инженер-лесопатолог 1 категории отдела защиты леса и ГЛПМ филиала ФБУ "Рослесозащита" "ЦЗЛ Ставропольского края"

Ф.И.О. Луковской А.И.

Подпись 

Тел.: 8 (8652) 94-41-84

Ведомость лесных участков с выявленными несоответствиями таксационным описаниям
Городские леса города-курорта Пятигорска

Субъект Российской Федерации Ставропольский край
Лесничество
Урочище(лесная дача)

Уч.лесничество Машукское

| № | год проведения | № квартала | № участка | Площадь выдела, га | Целевое назначение лесов | Категория защитных лесов | ОЗУ | Источник данных | № выдела | Площадь выдела, га | № выдела | Площадь лесопатологического выдела | состав | порода | возраст, лет | средняя высота, м | средний диаметр, см | тип леса | полнота | бонитет | запас, м³/га | Заложено пробных площадей | | |
|---|----------------|------------|-----------|--------------------|--------------------------|--------------------------|-----|-----------------|----------|--------------------|----------|------------------------------------|--------|--------|--------------|-------------------|---------------------|----------|---------|---------|--------------|---------------------------|-------------------|---|
| | | | | | | | | | | | | | | | | | | | | | | количество, шт. | общая площадь, га | |
| 1 | 2024 | 45 | 8 | 0,29 | Защитные | Городские леса | | | | | | | 10ТЧ | ТЧ | 55 | 20 | 29 | СВСДЧ | 0,8 | 2 | 133 | 20 | 21 | |
| | | | | | | | | ТО | X | X | X | | | | | | | | | | | | | X |
| | | | | | | | | Ф | | | | | 10ТЧ | ТЧ | - | - | - | СВСДЧ | 0,7 | 2 | 135 | | | |
| | | | | | | | | | | | | | | | | | | | | | | | | |

135

ТО - таксационные описания Ф - фактическая характеристика лесного насаждения
Исполнитель работ по проведению лесопатологического обследования: инженер-лесопатолог I категории отдела защиты леса и ГЛПМ филиала ФБУ "Рослесозащита" ЦЗЛ
Ставропольского края" Подпись Луковской А.И.

Утверждаю
Заместитель главы администрации города Пятигорска
начальник Муниципального учреждения "Управление
городского хозяйства, транспорта и связи
администрации города Пятигорска
И.А. Андриянов
Дата: 09.11.24

**Акт
лесопатологического обследования № 2024 - 10 / 1 - 306**

лесных насаждений Городские леса города-курорта Пятигорска лесничество (лесопарк)
Ставропольский край (субъект Российской Федерации)

Способ лесопатологического обследования:

1. Визуальный
2. Инструментальный

| |
|-------------------------------------|
| <input checked="" type="checkbox"/> |
| <input type="checkbox"/> |

Место проведения

| Участковое лесничество | Урочище (дача) | Квартал | Выдел | Площадь выдела, га | Лесопатологический выдел | Площадь лесопатологического выдела, га |
|------------------------|----------------|---------|-------|--------------------|--------------------------|--|
| Машукское | - | 45 | 9 | 0,23 | - | - |

Лесопатологическое обследование проведено на общей площади 0,23 га

Кадастровый номер участка: -
(для участков, предоставленных в постоянное (бессрочное) пользование, аренду)

Документ о праве пользования:

-

(тип документа о праве пользования, дата, номер, вид разрешенного использования лесов)

1. Визуальное (рекогносцировочное) лесопатологическое обследование
 (раздел включается в акт, в случае проведения лесопатологического обследования визуальным способом).

Наземное

Дистанционное

1.1. На площади 0,23 га, фактическая таксационная характеристика лесного насаждения не соответствует таксационному описанию.

Причина несоответствия: Ошибка лесоустройства

Ведомость участков с выявленными несоответствиями приведена в приложении 1 к Акту.

1.2. Лесные насаждения с нарушенной и утраченной устойчивостью выявлены на площади 0,23 га

| Участковое лесничество | Урочище (дача) | квартал | выдел | Площадь, га | | Причина ослабления (гибели) |
|------------------------|----------------|---------|-------|----------------------------|----------------------------|--|
| | | | | с нарушенной устойчивостью | с утраченной устойчивостью | |
| 1 | 2 | 3 | 4 | 5 | 6 | 7 |
| Машукское | | 45 | 9 | 0,23 | - | Внутривидовая конкуренция, Погодные условия. |
| Итого | | | | 0,23 | - | |

Состояние обследованных лесных насаждений приведено в приложениях 1.1 – 1.4 к Акту в зависимости от метода проведения ЛПО.

1.3. В обследованных лесных участках прогнозируется:

| Прогноз | Площадь, га |
|--|-------------|
| Ослабление лесных насаждений | 0,23 |
| Усыхание лесных насаждений различной степени | - |
| Развитие очагов вредных организмов | - |

1.4. Обнаружено загрязнение лесного участка отходами и выбросами: **промышленными** **бытовыми**

| Вид загрязнения | Размеры загрязнения | | | Объем, куб. м | Площадь загрязнения, га |
|-----------------|---------------------|-----------|-----------|---------------|-------------------------|
| | длина, м | ширина, м | высота, м | | |
| 1 | 2 | 3 | 4 | 5 | 6 |
| - | - | - | - | - | - |

ЗАКЛЮЧЕНИЕ

На площади 0,23 га, насаждение ослабленное. Средневзвешанная категория насаждения (Кср.нас. = 2,15). Согласно п.19 Правил санитарной безопасности в лесах в ослабленных насаждениях проведение санитарно-оздоровительных мероприятий не назначается.

| Участковое лесничество | Урочище (дача) | Квартал | Выдел | Площадь выдела, га | Лесопатологический выдел | Площадь лесопатологического выдела, га | Вид мероприятия | Рекомендуемый срок проведения мероприятия |
|------------------------|----------------|---------|-------|--------------------|--------------------------|--|----------------------------|---|
| 1 | 2 | 3 | 4 | 5 | 6 | 7 | 8 | 9 |
| Машукское | | 45 | 9 | 0,23 | - | - | Мероприятие не назначается | - |

Дата проведения обследований: 07.10.2024 Дата составления документа: 25.10.2024

Исполнитель работ по проведению лесопатологического обследования: инженер-лесопатолог I категории отдела защиты леса и ГЛПМ филиала ФБУ "Рослесозащита" "ЦЗЛ Ставропольского края"

Ф.И.О. Луковской А.И.


Подпись 

Тел.: 8 (8652) 94-41-84

Ведомость лесных участков с выявленными несоответствиями таксационным описаниям
Городские леса города-курорта Пятигорска

Субъект Российской Федерации Ставропольский край Лесничество Урочище(лесная дача)
Машукское

| № п/п | год проведения | № квартала | № выдела | площадь выдела, га | целевое назначение лесов | категория защитных лесов | ОЗУ | источник данных | № выдела | площадь выдела | № выдела | площадь выдела, га | состав | № выдела | возраст, лет | средняя высота, м | средний диаметр, см | тип леса | полнота | бонитет | запас, м³/га | Заложено пробных площадей | |
|-------|----------------|------------|----------|--------------------|--------------------------|--------------------------|-----|-----------------|----------|----------------|----------|--------------------|--------|----------|--------------|-------------------|---------------------|----------|---------|---------|--------------|---------------------------|-------------|
| | | | | | | | | | | | | | | | | | | | | | | количество, шт. | площадь, га |
| 1 | 2024 | 45 | 9 | 0,3 | Защитные | Городские леса | | ТО | Х | Х | 10СК | 10СК | 10СК | 10СК | 55 | 18 | 26 | СВСС | 0,8 | 2 | 106 | 20 | 21 |
| | | | | | | | | Ф | - | - | 10СК | 10СК | 10СК | 10СК | - | - | - | СВСС | 0,7 | 2 | 107 | - | - |

ТО - таксационные описания Ф - фактическая характеристика лесного насаждения
Исполнитель работ по проведению лесопатологического обследования: инженер-лесопатолог 1 категории отдела защиты леса и ГЛПМ филиала ФБУ "Рослесозащита" "ЦЗЛ
Ставропольского края"
ФИО Луковской А.И. Подпись 

2024 год

Октябрь

месяц

Результаты проведения лесопатологических обследований лесных насаждений за

Лесничество (лесопарк) Горелские леса города-курорта Пятигорска

Ставропольский край

Субъект Российской Федерации

Урочище (лесная дача)

Машукское

Участковое лесничество

| 45 | 9 | 0,23 | Защитные | Горелские леса | ОЗУ | 7 | 8 | 9 | Состав породы | | | Таксационная характеристика | | | | | | | Распределение деревьев по категориям состояния, % от запаса | | | | 34 | 35 | 36 | 37 | | | | | | | | | | | | | | | | | | | | | | | |
|----|---|------|----------|----------------|-----|---|---|---|---------------|--------|---------|-----------------------------|---------------------|----------|---------|---------|----------------------------|-----------------------------|---|--|-------|--------------------|-------|----|----|----|-----------|----|----|--------------|-----------------|----------------|--------------|-----------------|----------------|----|---|---|---|---|---|---|---|---|---|---|---|---|---|
| | | | | | | | | | Доля породы | порода | возраст | средняя высота, м | средний диаметр, см | тип леса | полнота | фонитет | Запас I га, м ³ | Число деревьев на проб. шт. | без признаков ослабления | ослабленные | | сильно ослабленные | | | | | умягчющие | | | свежий сухой | свежий ветровал | свежий бурелом | старый сухой | старый ветровал | старый бурелом | | | | | | | | | | | | | | |
| 1 | 2 | 3 | 4 | 5 | 6 | 7 | 8 | 9 | 10 | 11 | 12 | 13 | 14 | 15 | 16 | 17 | 18 | 19 | 20 | 21 | 22 | 23 | 24 | 25 | 26 | 27 | 28 | 29 | 30 | 31 | 32 | 33 | 34 | 35 | 36 | 37 | | | | | | | | | | | | | |
| | | | | 10СК | | | | | 10 | СК | 55 | 18 | 26 | СВСС | 0,7 | 2 | 107 | | 21,89 | - | 43,78 | - | 32,83 | - | - | - | - | - | - | - | - | - | - | - | - | - | - | - | | | | | | | | | | | |
| | | | | | | | | | | | | | | | | | | | | Итого по распределению: | | | | | | | | | | 21,89 | 43,78 | 32,83 | 1,50 | - | - | - | - | - | - | - | - | - | - | - | - | - | - | - | - |
| | | | | | | | | | | | | | | | | | | | | Условные обозначения: Н - деревья не подлежат рубке; Р - деревья подлежат рубке. | | | | | | | | | | | | | | | | | | | | | | | | | | | | | |

Среднезапасная
От руб. - 0%

Кр. лас. - 2,15
От общ. - 1,5%

Причины повреждения насаждения: Внутривидовая конкуренция (код 630), Погодные условия (код 820).

Исполнитель работ по проведению лесопатологического обследования: инженер-лесопатолог I категории отдела защиты леса и ГЛПМ филиала ФБУ "Рослесозащита" "ЦЗЛ Ставропольского края"

ФИО Луковской А.И.

Подпись

Дата составления документа 25.10.2024

Телефон: 8 (8652) 94-41-84

Утверждаю
Заместитель главы администрации города Пятигорска
начальник Муниципального учреждения "Управление
городского хозяйства, транспорта и связи
администрации города Пятигорска
И.А. Андриянов

Дата: 29.11.24

**Акт
лесопатологического обследования № 2024 - 10 / 1 - 307**

лесных насаждений Городские леса города-курорта Пятигорска лесничество (лесопарк)
Ставропольский край (субъект Российской Федерации)

Способ лесопатологического обследования:

1. Визуальный
2. Инструментальный

| |
|---|
| ✓ |
| |

Место проведения

| Участковое лесничество | Урочище (дача) | Квартал | Выдел | Площадь выдела, га | Лесопатологический выдел | Площадь лесопатологического выдела, га |
|------------------------|----------------|---------|-------|--------------------|--------------------------|--|
| Машукское | - | 45 | 10 | 0,75 | - | - |

Лесопатологическое обследование проведено на общей площади 0,75 га

Кадастровый номер участка: -
(для участков, предоставленных в постоянное (бессрочное) пользование, аренду)

Документ о праве пользования:

-

(тип документа о праве пользования, дата, номер, вид разрешенного использования лесов)

1. Визуальное (рекогносцировочное) лесопатологическое обследование
(раздел включается в акт, в случае проведения лесопатологического обследования визуальным способом).

Наземное Дистанционное

1.1. На площади 0,75 га, фактическая таксационная характеристика лесного насаждения не соответствует таксационному описанию.

Причина несоответствия: Ошибка лесоустройства

Ведомость участков с выявленными несоответствиями приведена в приложении 1 к Акту.

1.2. Лесные насаждения с нарушенной и утраченной устойчивостью выявлены на площади 0,75 га

| Участковое лесничество | Урочище (дача) | квартал | выдел | Площадь, га | | Причина ослабления (гибели) |
|------------------------|----------------|---------|-------|----------------------------|----------------------------|--|
| | | | | с нарушенной устойчивостью | с утраченной устойчивостью | |
| 1 | 2 | 3 | 4 | 5 | 6 | 7 |
| Машукское | | 45 | 10 | 0,75 | - | Межвидовая конкуренция, Погодные условия. |
| Итого | | | | 0,75 | - | |

Состояние обследованных лесных насаждений приведено в приложениях 1.1 – 1.4 к Акту в зависимости от метода проведения ЛПО.

1.3. В обследованных лесных участках прогнозируется:

| Прогноз | Площадь, га |
|--|-------------|
| Ослабление лесных насаждений | 0,75 |
| Усыхание лесных насаждений различной степени | - |
| Развитие очагов вредных организмов | - |

1.4. Обнаружено загрязнение лесного участка отходами и выбросами: **промышленными** **бытовыми**

| Вид загрязнения | Размеры загрязнения | | | Объем, куб. м | Площадь загрязнения, га |
|-----------------|---------------------|-----------|-----------|---------------|-------------------------|
| | длина, м | ширина, м | высота, м | | |
| 1 | 2 | 3 | 4 | 5 | 6 |
| - | - | - | - | - | - |

ЗАКЛЮЧЕНИЕ

На площади 0,75 га, насаждение ослабленное. Средневзвешанная категория насаждения (Кср.нас. = 1,86). Проведения санитарно-оздоровительных мероприятий не требуется

| Участковое лесничество | Урочище (дача) | Квартал | Выдел | Площадь выдела, га | Лесопатологический выдел | Площадь лесопатологического выдела, га | Вид мероприятия | Рекомендуемый срок проведения мероприятия |
|------------------------|----------------|---------|-------|--------------------|--------------------------|--|--------------------------|---|
| 1 | 2 | 3 | 4 | 5 | 6 | 7 | 8 | 9 |
| Машукское | | 45 | 10 | 0,75 | - | - | Мероприятие не требуется | - |

Дата проведения обследований: 07.10.2024 Дата составления документа: 25.10.2024

Исполнитель работ по проведению лесопатологического обследования: инженер-лесопатолог 1 категории отдела защиты леса и ГЛПМ филиала ФБУ "Рослесозащита" "ЦЗЛ Ставропольского края"

Ф.И.О. Луковской А.И.

Подпись 

Тел.: 8 (8652) 94-41-84

Ведомость лесных участков с выявленными несоответствиями таксационным описаниям
Субъект Российской Федерации Ставропольский край Лесничество Городские леса города-курорта Пятигорска

Уч.лесничество Машукское Урочище(лесная дача) -

| Год проведения лесопатологического обследования | Номер квартала | Номер выдела | Площадь выдела, га | Целевое назначение лесов | Категория защитных лесов | ОЗУ | Источник данных | Номер выдела лесопатологического участка | Площадь выдела лесопатологического участка, га | Выделя, га | состав | порода | возраст, лет | средняя высота, м | средний диаметр, см | тип леса | полнота | бонитет | запас, м³/га | Заложено пробных площадей | | | | | | | | |
|---|----------------|--------------|--------------------|--------------------------|--------------------------|-----|-----------------|--|--|------------|--------|--------|--------------|-------------------|---------------------|----------|---------|---------|--------------|---------------------------|-------------------|---|----|----|----|----|----|----|
| | | | | | | | | | | | | | | | | | | | | количество, шт. | общая площадь, га | | | | | | | |
| 2024 | 45 | 10 | 0,75 | Защитные леса | Городские леса | | ТО | Х | Х | 5КЛОШШ | - | - | - | - | - | СВСДЦ | 0,8 | 2 | - | - | Х | Х | | | | | | |
| | | | | | | | | | | | | | | | | | | | | | | | 20 | 21 | | | | |
| 121 | 45 | 10 | 0,75 | Защитные леса | Городские леса | | Ф | - | - | 6КЛО4ШШ | - | - | - | - | - | СВСДЦ | 0,8 | 2 | - | - | - | - | - | - | | | | |
| | | | | | | | | | | | | | | | | | | | | | | | | | 55 | 20 | 28 | 78 |
| | | | | | | | | | | | | | | | | | | | | | | | | | 56 | 20 | 30 | 43 |
| | | | | | | | | | | | | | | | | | | | | | | | | | - | - | - | - |
| | | | | | | | | | | | | | | | | | | | | | | | | | - | - | - | - |
| | | | | | | | | | | | | | | | | | | | | | | | | | - | - | - | - |
| | | | | | | | | | | | | | | | | | | | | | | | | | - | - | - | - |
| | | | | | | | | | | | | | | | | | | | | | | | | | - | - | - | - |
| | | | | | | | | | | | | | | | | | | | | | | | | | - | - | - | - |
| | | | | | | | | | | | | | | | | | | | | | | | | | - | - | - | - |
| | | | | | | | | | | | | | | | | | | | | | | | | | - | - | - | - |
| | | | | | | | | | | | | | | | | | | | | | | | | | - | - | - | - |

ТО - таксационные описания Ф - фактическая характеристика лесного насаждения
Исполнитель работ по проведению лесопатологического обследования: инженер-лесопатолог I категории отдела защиты леса и ГЛПМ филиала ФБУ "Рослесозащита" ЦЗЛ Ставропольского края
ФИО Луковской А.И. Подпись 