

УТВЕРЖДАЮ:

Заместитель главы администрации
города Пятигорска - начальник МУ
«Управление городского хозяйства,
транспорта и связи администрации
города Пятигорска»

Ф.И.О.  О.В. Бельчиковдата 16 11 2020 г.

Акт

лесопатологического обследования № 40
лесных насаждений г. Пятигорска (Бештаугорское лесничество)
Ставропольский край

Способ лесопатологического обследования: Визуальное V
Инструментальное

Место проведения:

Участковое лесничество	Урочище (дача)	Квартал (кварталы)	Выдел (выделы)	Площадь, га
Бештаугорское	Машукское	35	1	0,8
Бештаугорское	Машукское	35	10	1,7
Бештаугорское	Машукское	35	12	0,6
Бештаугорское	Машукское	35	13	0,5
Бештаугорское	Машукское	35	3	0,8
Бештаугорское	Машукское	35	4	5,7
Бештаугорское	Машукское	35	5	7,8
Бештаугорское	Машукское	35	6	1
Бештаугорское	Машукское	35	7	5,4
Бештаугорское	Машукское	35	8	2,1
Бештаугорское	Машукское	35	9	1,4

Лесопатологическое обследование проведено на общей площади 27,8 га
на территории участка с кадастровым номером 26:33:000000:7205.

1. Визуальное лесопатологическое обследование

Наземное V

Дистанционное

1.1. На площади 27.8 га фактическая таксационная характеристика соответствует таксационному описанию.

Список участков с выявленными несоответствиями приведен в приложении 1 к настоящему Акту.

1.2. Лесные насаждения с нарушенной и утраченной устойчивостью выявлены на площади 0 га.

Участковое лесничество	Урочище (дача)	Площадь, га		Причина ослабления (гибели)
		с нарушенной устойчивостью	с утраченной устойчивостью	
Бештаугорское	Мапукское городское	0	-	

Состояние обследованных лесных насаждений приведено в приложениях 1.1 - 1.4 к Акту в зависимости от метода проведения ЛПО.

1.3. В обследованных лесных участках прогнозируется:

Прогноз	Площадь, га
Ослабление лесных насаждений	0
Усыхание лесных насаждений различной степени	-
Развитие очагов вредных организмов	

1.4. Обнаружено загрязнение лесного участка отходами и выбросами: промышленными бытовыми

Вид загрязнения	Размеры загрязнения			Объем, кубм	Площадь загрязнения, га
	ширина, м	длина, м	высота, м		
-	-	-	-	-	-

ЗАКЛЮЧЕНИЕ

Оценка текущего санитарного и лесопатологического состояния лесных насаждений:

На площади 0 га насаждение утратило устойчивость. Для определения вида необходимого мероприятия требуется проведение инструментального ЛПО. На площади 27.8 га насаждения имеют удовлетворительное санитарное состояние.


Назначенные профилактические мероприятия по защите лесов:

-

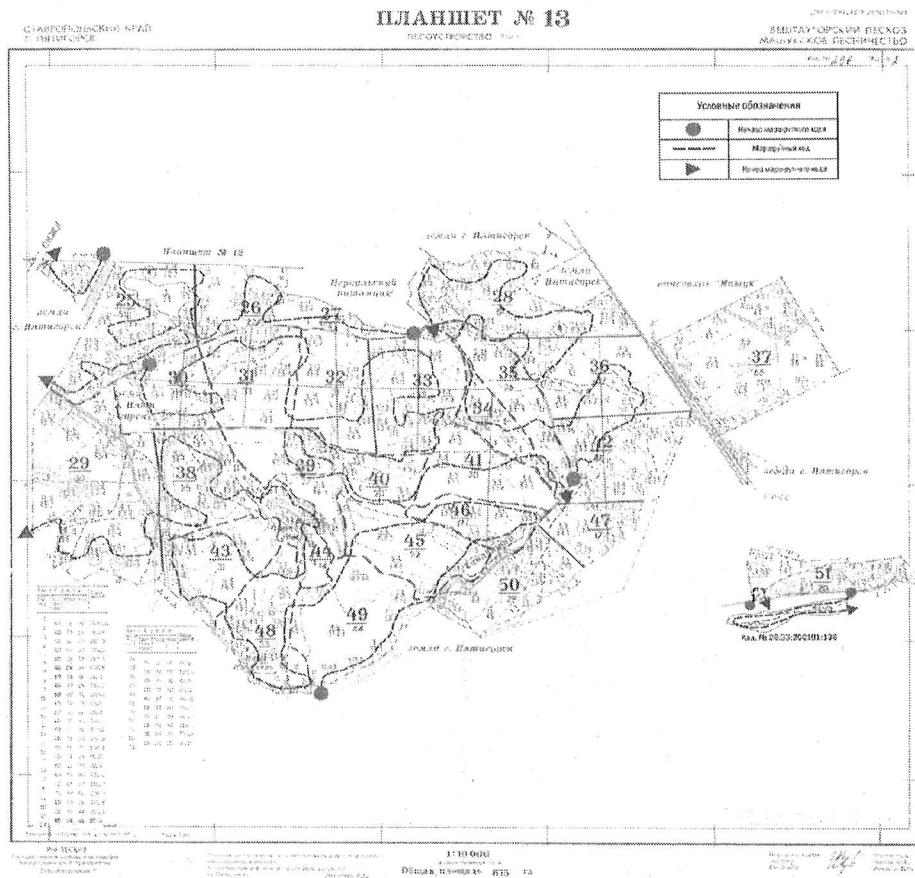
агитационные мероприятия:

Исполнитель работ по проведению лесопатологического обследования:

Балашкевич Ю.А.



Абрис участка



№ квартала	Ленты (круговой площадки) перечета			
	Длина, м	Ширина, м	Радиус, м	Площадь, га
35	-			

Номера точек	Координаты	Румбы линий	Длина, м

Исполнитель работ по проведению лесопатологического обследования:

Балашкевич Ю.А.


Дата проведения обследований: 05.10.2020 года.

Дата составления документа: 02.11.2020 года. Тел. 8 (4832) 64-99-12

Ведомость
лесных участков с выделенными соответствующими таксационным описаниям

Источник данных	Год проведения лесосурьейства	Номер квартала	Номер выдела	Площадь выдела, га	Первое назначение лесов	Категория защитных лесов	Номер лесопатологического выдела	Площадь лесопатологического выдела	Таксационная характеристика										Заложено пробных площадей							
									состав	попоя	возраст, лет	средняя высота, м	средний диаметр, см	тип леса	тип условий место	поинтет	завпас, куб. м/га	количество, шт.	общая площадь, га							
ТО																										
ФО																										

Примечание:
 ТО - таксационные описания
 Ф - фактическая характеристика лесного насаждения
 Исполнитель работ по проведению лесопатологического обследования:
 Балашкевич Ю.А.



Результаты проведения лесопатологического обследования
лесных насаждений за сентябрь 2020 г.
Бештагдорское лесничество(лесопарк) Машукское городское
Бештагдорское лесничество(лесопарк) Машукское городское
Участковое лесничество Бештагдорское

1	2	3	4	5	6	7	Таксационная характеристика лесного насаждения								Распределение деревьев по категориям состояния, % от запаса										34											
							8	9	10	11	12	13	14	15	16	17	18	19	20	21	22	23	24	25		26	27	28								
Номер квартала	Номер выдела	Площадь выдела, га	Целевое назначение лесов	Категория защитных лесов	Номер лесопатологического выдела	Площадь выдела	состав	порода	возраст	средняя высота, м	средний диаметр, см	тип леса	полнота	бонитет	запас, куб. м/га	Число деревьев на пробе, шт.	без признаков осебнения	осебненные	сильно осебненные	учащающие	свежцы сухостой	старый сухостой	свежцы ветровал	старый ветровал	свежцы бурелом	старый бурелом	аварийные деревья	Привычки повреждения	доля поврежденных деревьев	Причина осебнения, повреждения	Полученит рубке, %	вид мероприятия				
35	1	0,8	Защитные	Городские леса	-	-	10ЯО	ЯО	60	13	18	СВСДЧ	0,7	5	80	-	87	13	-	-	-	-	-	-	-	-	-	-	-	-	-	-	-	-		
35	10	1,7	Защитные	Городские леса	-	-	10ЯО	ЯО	55	15	18	СВСДЧ	0,8	4	120	-	82	18	-	-	-	-	-	-	-	-	-	-	-	-	-	-	-	-		
35	12	0,6	Защитные	Городские леса	-	-	10ЯО	ЯО	50	11	16	СХСДС	0,7	5	60	-	78	22	-	-	-	-	-	-	-	-	-	-	-	-	-	-	-	-		
35	13	0,5	Защитные	Городские леса	-	-	10ЯО	ЯО	50	11	16	СХСДС	0,7	5	60	-	95	5	-	-	-	-	-	-	-	-	-	-	-	-	-	-	-	-	-	
35	3	0,8	Защитные	Городские леса	-	-	10ЯО	ЯО	140	40	40	СВСДЧ	0,4	5	70	-	88	12	-	-	-	-	-	-	-	-	-	-	-	-	-	-	-	-	-	
35	4	5,7	-	-	-	-	ДОРОГИ	-	-	-	-	-	-	-	-	-	-	-	-	-	-	-	-	-	-	-	-	-	-	-	-	-	-	-	-	
35	5	7,8	Защитные	Городские леса	-	-	БДНН4ЯО	ДНН	140	40	40	СВСДЧ	0,6	5	110	-	18	46	26	-	-	5	5	-	-	-	-	832, 834	10	-	-	-	-	-		
35	5	-	-	-	-	-	ЯО	ЯО	-	17	40	-	-	-	-	-	47	38	11	-	-	4	-	-	-	-	832	5	-	-	-	-	-	-		
35	6	1	Защитные	Городские леса	-	-	5С5ЯО	С	60	18	18	СВССС	0,6	3	130	-	40	35	14	-	-	4	-	7	-	-	832	7	-	-	-	-	-	-		
35	6	-	-	-	-	-	ЯО	ЯО	-	15	20	-	-	-	-	-	58	42	-	-	-	-	-	-	-	-	-	-	-	-	-	-	-	-	-	
35	7	5,4	Защитные	Городские леса	-	-	8ЯО2ДНН	ЯО	50	16	16	СХСДС	1	4	100	-	86	14	-	-	-	-	-	-	-	-	-	-	-	-	-	-	-	-	-	-
35	7	-	-	-	-	-	ДНН	ДНН	-	10	14	-	-	-	-	-	75	25	-	-	-	-	-	-	-	-	-	-	-	-	-	-	-	-	-	-
35	8	2,1	Защитные	Городские леса	-	-	10ЯО	ЯО	55	20	20	СВСДЧ	0,7	4	110	-	62	27	4	-	-	4	-	3	-	-	153, 832	12	-	-	-	-	-	-	-	
35	9	1,4	Защитные	Городские леса	-	-	8Г2ЯО	Г	55	20	20	СВСДЧ	0,7	4	140	-	52	35	10	-	-	3	-	-	-	-	133, 834, 835	15	-	-	-	-	-	-	-	
35	9	-	-	-	-	-	ЯО	ЯО	-	15	18	-	-	-	-	-	73	27	-	-	-	-	-	-	-	-	-	-	-	-	-	-	-	-	-	

Показатели, не соответствующие таксационному описанию отбрасываются "***". Расшифровка кодов прироста и признаков указана в акте.
Код мероприятия "37.0" - инструментальное ЛПО
Исполнитель работ по проведению лесопатологического обследования:

Балашкевич Ю.А.
Дата составления документа: 02.11.2020 года. Тел. 8 (4832) 644-99-12