

УТВЕРЖДАЮ:

Заместитель главы администрации
города Пятигорска - начальник МУ
«Управление городского хозяйства,
транспорта и связи администрации
города Пятигорска»

Ф.И.О О.В. Бельчиков

дата 16 11 2020 г.

Акт
лесопатологического обследования № 8
лесных насаждений г. Пятигорска (Бештаугорское лесничество)
Ставропольский край

Способ лесопатологического обследования: Визуальное V
Инструментальное

Место проведения:

Участковое лесничество	Урочище (дача)	Квартал (кварталы)	Выдел (выделы)	Площадь, га
Бештаугорское	Машукское	24	11(часть)	0,9
Бештаугорское	Машукское	24	9(часть)	0,5

Лесопатологическое обследование проведено на общей площади 1,4 га на территории участка с кадастровым номером 26:33:000000:19723.

1. Визуальное лесопатологическое обследование

Наземное V

Дистанционное

1.1. На площади 1.4 га фактическая таксационная характеристика соответствует таксационному описанию.

Список участков с выявленными несоответствиями приведен в приложении 1 к настоящему Акту.

1.2. Лесные насаждения с нарушенной и утраченной устойчивостью выявлены на площади 0.5 га.

Участковое лесничество	Урочище (дача)	Площадь, га		Причина ослабления (гибели)
		с нарушенной устойчивостью	с утраченной устойчивостью	
Бенштаугорское	Машукское городское	0,5	-	бактериальные заболевания (код 390).

Состояние обследованных лесных насаждений приведено в приложениях 1.1 - 1.4 к Акту в зависимости от метода проведения ЛПО.

1.3. В обследованных лесных участках прогнозируется:

Прогноз	Площадь, га
Ослабление лесных насаждений	0,5
Усыхание лесных насаждений различной степени	-
Развитие очагов вредных организмов	-

1.4. Обнаружено загрязнение лесного участка отходами и выбросами: промышленными бытовыми

Вид загрязнения	Размеры загрязнения			Объем, кубм	Площадь загрязнения, га
	ширина, м	длина, м	высота, м		
-	-	-	-	-	-

ЗАКЛЮЧЕНИЕ

Оценка текущего санитарного и лесопатологического состояния лесных насаждений:

На площади 0.5 га насаждение утратило устойчивость. Для определения вида необходимого мероприятия требуется проведение инструментального ЛПО. На площади 0.9 га насаждения имеют удовлетворительное санитарное состояние.

Назначенные профилактические мероприятия по защите лесов:


-

агитационные мероприятия:

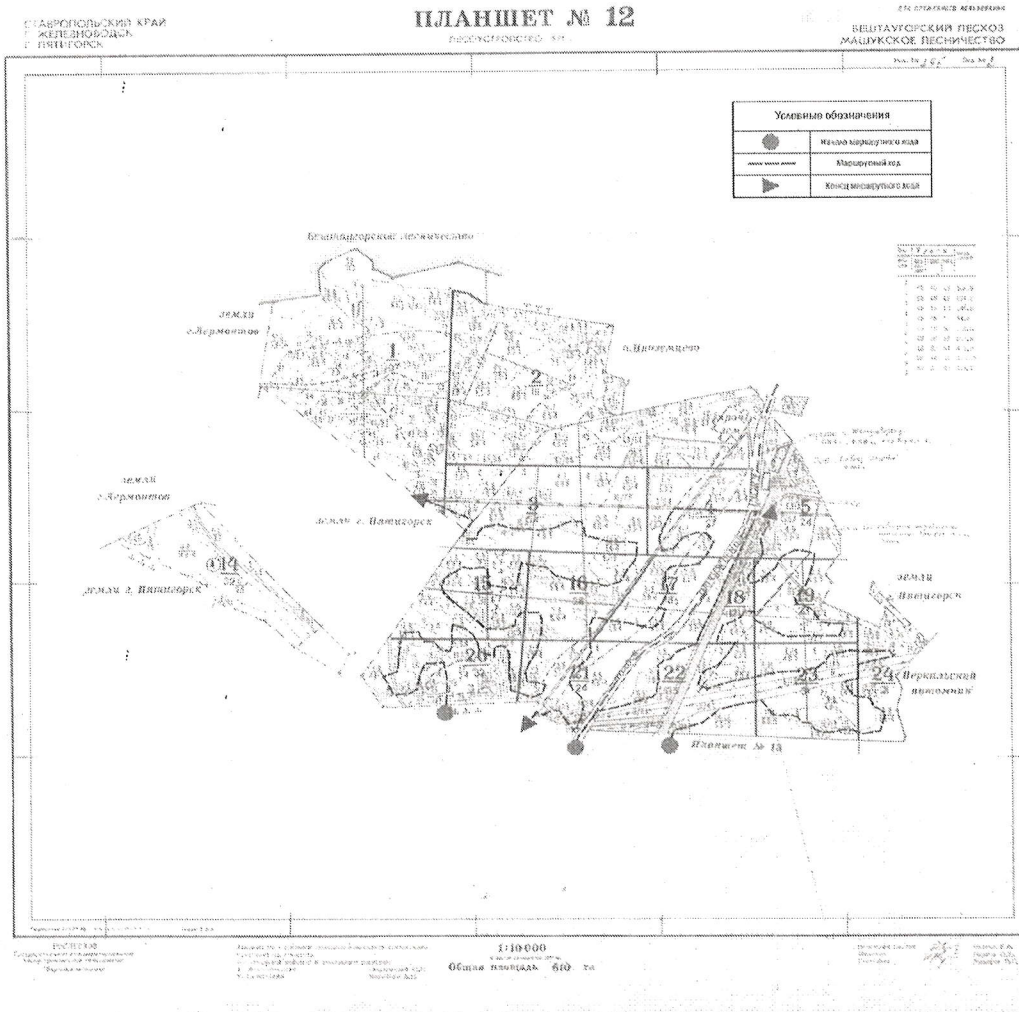
-

Исполнитель работ по проведению лесопатологического обследования:

Балашкевич Ю.А.



Абрис участка



N квартала	Ленгы (круговой площадки) перечета				
	Длина, м	Ширина, м	Радиус, м	Площадь, га	
24					

Номера точек	Координаты	Румбы линий	Длина, м

Исполнитель работ по проведению лесопатологического обследования:

Балашкевич Ю.А.

Дата проведения обследований: 05.10.2020 года.

Дата составления документа: 02.11.2020 года. Тел. 8 (4832) 64-99-12

Бедомость
лесных участков с выделенными несоответствиями таксационным описаниям

Источник данных	Год проведения лесоустройства	Номер квартала	Номер выдела	Площадь выдела, га	Целевое назначение лесов	Категория защитных лесов	Номер лесопогогонического выдела	Питатель выдела	Лесопогогонического выдела	Таксационная характеристика											Заложено пробных площадей							
										состав	порода	возраст, лет	средняя высота, м	средний диаметр, см	тип леса	тип условий место	полнота	бонитет	затес, куб. м/га	количество, шт.	общая площадь, га							
ЛО																												
ФО																												


Примечание:

ЛО - таксационные описания

Ф - фактическая характеристика лесного населения

Исполнитель работ по проведению лесопогогонического обследования:

Балашкина Ю.А.



Результаты проведения лесопатологического обследования

лесных насаждений за сентябрь 2020 г.

Субъект Российской Федерации: Ставропольский край
 Участковое лесничество: Бенгальское
 Десневность(лесопарк): Бенгальское
 Урочище (лесная дача): Манукское городское

1	2	3	4	5	6	7	Таксационная характеристика лесного насаждения								Распределение деревьев по категориям состояния, % от запаса										Назначенные мероприятия								
							8	9	10	11	12	13	14	15	16	17	18	19	20	21	22	23	24	25	26	27	28	29	30	31	32	33	34
Номер квартала	Номер выдела	Площадь выдела, га	Целевое назначение лесов	Категория защитных лесов	Номер лесопункта	Площадь выдела, га	состав	порода	возраст	средняя высота, м	средний диаметр, см	тип леса	полнота	бонитет	запас, куб. м/га	Число деревьев на проб., шт.	без признаков оседающих	очень ослабленные	умеренно ослабленные	ослабленные	свежий ветровал	старый ветровал	свежий бурелом	старый бурелом	аварийные деревья	признаки повреждения деревьев	доля поврежденных деревьев	причина оседающих, повреждения	Подожка рубке, %	вид	площадь, га		
24	11(часть)	0,9	-	-	-	-	ЛЭП	-	-	-	1	-	-	-	-	17	18	19	20	21	22	23	24	25	26	27	28	29	30	31	32	33	-
24	9(часть)	0,5	Защитные	Городские леса	-	-	10СК	СК	9	3	4	СВДЧ	0,7	3	10	-	35	35	15	-	-	5	10	-	-	-	820,853	5	390	-	370	0,5	

Показатели, не соответствующие таксационному описанию, отмечаются ***. Расшифровка кодов причин и признаков указана в акте.

Код мероприятия "370" - инструментальное ЛПО

Исполнитель работ по проведению лесопатологического обследования:

Балашквич Ю.А.

Дата составления документа: 02.11.2020 года. Тел. 8 (4832) 64-99-12