

**Заказчик – «Управление архитектуры, строительства и жилищно-коммунального хозяйства администрации города Пятигорска»**

**«Реконструкция автомобильной дороги в районе пересечения автомобильной дороги "Подъезд № 1 к городу Пятигорску со стороны поселка Иноземцево" и Бештаугорского шоссе ПК0 - ПК8+00»**

**Раздел 2. Проект межевания территории.**

## Содержание тома

Наименование	Примечание
Содержание тома	л. 2
Текстовая часть	л. 3-5
Графическая часть	л. 6-7

Инов. № подл.	Подп. и дата	Взам. инв. №					«Реконструкция автомобильной дороги в районе пересечения автомобильной дороги "Подъезд № 1 к городу Пятигорску со стороны поселка Иноземцево" и Бештаугорского шоссе ПК0 - ПК8+00»	Лист
						2		
Изм.	Колуч.	Лист	№ док	Подп.	Дата			

# 1 Введение

Документация по межеванию территории линейного объекта «Реконструкция автомобильной дороги в районе пересечения автомобильной дороги «Подъезд № 1 к городу Пятигорску со стороны поселка Иноземцево» и Бештаугорского шоссе ПК0 – ПК8+00» разработана на основании Постановления главы города-курорта Пятигорска.

Государственный Заказчик – Управление архитектуры, строительства и жилищно-коммунального хозяйства администрации города Пятигорска.

# 2 Основная часть

Площадь постоянного отвода земель в существующей полосе отвода составляет 48413,67 кв.м (4,84 га). Площадь дополнительного отвода земель в постоянное пользование за пределами полосы отвода составляет 67494,43 кв.м (6,75 га).

Перечень координат характерных точек границ зон планируемого размещения линейного объекта приведено в таблице 1.

Таблица 1.

Перечень координат характерных точек границ зон планируемого размещения линейного объекта		
№ точки	X	Y
1	369835,70	1406455,39
2	369771,23	1406430,39
3	369689,37	1406399,20
4	369606,95	1406366,97
5	369554,36	1406364,43
6	369496,76	1406377,12
7	369456,50	1406411,44
8	369406,36	1406438,85
9	369353,37	1406433,54
10	369306,51	1406382,62
11	369283,79	1406268,96
12	369293,56	1406241,23
13	369273,20	1406232,89
14	369243,79	1406221,73
15	369175,75	1406195,85
16	369119,20	1406173,89
17	369056,83	1406149,86
18	369001,16	1406128,14
19	368963,59	1406113,63
20	368931,74	1406102,30
21	368809,71	1406055,68
22	368773,35	1406040,77
23	368724,47	1406021,16
24	368734,28	1405995,76

Взам. инв. №	
Подп. и дата	
Инв. № подл.	

Изм.	Колуч.	Лист	№ док	Подп.	Дата	«Реконструкция автомобильной дороги в районе пересечения автомобильной дороги "Подъезд № 1 к городу Пятигорску со стороны поселка Иноземцево" и Бештаугорского шоссе ПК0 - ПК8+00»	Лист
							3

25	368755,03	1406004,00
26	368783,81	1406014,91
27	368816,42	1406028,31
28	368871,28	1406050,22
29	368924,20	1406071,22
30	368971,95	1406087,95
31	369029,82	1406103,82
32	369199,31	1406161,81
33	369207,26	1406163,87
34	369222,11	1406165,09
35	369238,49	1406161,33
36	369259,19	1406147,31
37	369266,10	1406130,46
38	369223,44	1405869,78
39	369207,97	1405834,00
40	369219,99	1405797,79
41	369274,98	1405832,82
42	369321,45	1406138,89
43	369342,95	1406188,83
44	369388,91	1406225,35
45	369851,84	1406416,03
46	369205,40	1405734,50
47	369202,96	1405717,13
48	369202,06	1405711,12
49	369195,13	1405660,74
50	369191,12	1405627,66
51	369183,79	1405567,25
52	369163,89	1405469,51
53	369156,54	1405428,86
54	369152,24	1405409,15
66	369175,38	1405380,22
67	369199,62	1405472,55
68	369219,07	1405564,67
69	369240,43	1405663,23
70	369251,79	1405727,95
71	369256,14	1405766,33
72	369217,80	1405742,56

Изм.	Колуч.	Лист	№ док	Подп.	Дата	Взам. инв. №
						Подп. и дата

«Реконструкция автомобильной дороги в районе пересечения автомобильной дороги "Подъезд № 1 к городу Пятигорску со стороны поселка Иноземцево" и Бештаугорского шоссе ПК0 - ПК8+00»

Лист

4

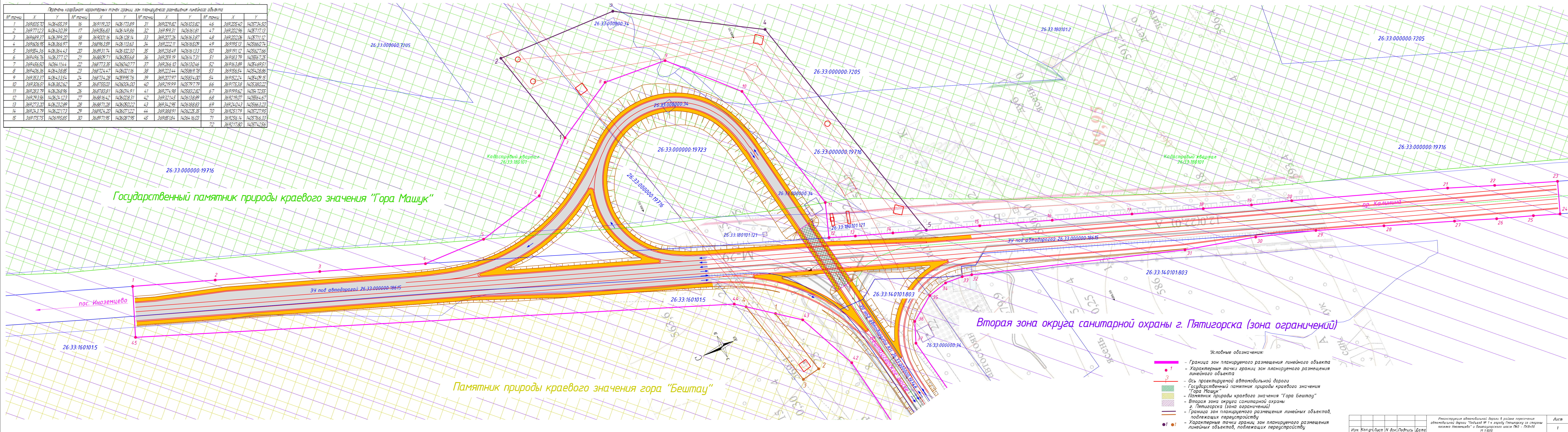
Перечень координат характерных точек границ зон планируемого размещения линейных объектов, подлежащих переустройству приведено в таблице 2.

Таблица 2.

Перечень координат характерных точек границ зон планируемого размещения линейных объектов, подлежащих переустройству		
по памятнику природа "Гора Бештау"		
№ точки	x	y
1	369361,39	1406203,49
2	369348,69	1406146,23
3	369363,87	1406143,73
4	369380,92	1406219,01
по памятнику природы "Гора Машук"		
№ точки	x	y
1	369456,50	1406411,44
2	369476,19	1406494,39
3	369375,04	1406489,45
4	369266,84	1406420,97
5	369217,60	1406211,77









Инв. № подл.	Подп. и дата	Взам. инв. №					«Реконструкция автомобильной дороги в районе пересечения автомобильной дороги "Подъезд № 1 к городу Пятигорску со стороны поселка Иноземцево" и Бештаугорского шоссе ПК0 - ПК8+00»	Лист
			Изм.	Колуч.	Лист	№док		Подп.

Гореные координаты характерных точек границ зон планируемого размещения линейного объекта											
№ точки	X	Y	№ точки	X	Y	№ точки	X	Y	№ точки	X	Y
1	369835.20	1406455.39	16	369192.20	1406173.89	31	369029.82	1406103.82	46	369205.40	1405734.50
2	369771.23	1406430.39	17	369056.83	1406149.86	32	369199.31	1406161.81	47	369202.96	1405717.13
3	369669.37	1406399.20	18	369001.16	1406128.14	33	369207.26	1406163.87	48	369202.06	1405711.12
4	369606.95	1406366.97	19	368963.59	1406113.63	34	369222.11	1406165.09	49	369195.13	1405660.74
5	369554.36	1406364.43	20	368931.74	1406102.30	35	369238.49	1406161.33	50	369191.12	1405627.66
6	369496.76	1406377.12	21	368809.71	1406055.68	36	369259.19	1406147.31	51	369183.79	1405567.25
7	369456.50	1406411.44	22	368773.35	1406040.77	37	369266.10	1406130.46	52	369163.89	1405489.51
8	369406.36	1406438.85	23	368724.47	1406021.16	38	369273.44	1405869.78	53	369156.54	1405428.86
9	369353.37	1406433.54	24	368724.28	1405995.76	39	369207.97	1405834.00	54	369152.24	1405409.15
10	369306.51	1406382.62	25	368755.03	1406004.00	40	369219.99	1405797.79	66	369175.38	1405380.22
11	369283.79	1406268.96	26	368783.81	1406014.91	41	369274.98	1405832.82	67	369199.62	1405472.55
12	369293.56	1406241.23	27	368816.42	1406028.31	42	369321.45	1406138.89	68	369219.07	1405564.67
13	369273.20	1406232.89	28	368871.28	1406050.22	43	369342.95	1406188.83	69	369240.43	1405663.23
14	369243.79	1406221.73	29	368924.20	1406071.22	44	369388.91	1406225.35	70	369251.79	1405727.95
15	369175.75	1406195.85	30	368971.95	1406087.95	45	369851.84	1406416.03	71	369256.14	1405766.33
									72	369217.80	1405742.56



- Условные обозначения:
- Граница зон планируемого размещения линейного объекта
  - 1 - Характерные точки границ зон планируемого размещения линейного объекта
  - 3 - Ось проектируемой автомобильной дороги
  - Государственный памятник природы краевого значения "Гора Машук"
  - Памятник природы краевого значения "Гора Бештау"
  - Вторая зона округа санитарной охраны г. Пятигорска (зона ограничений)
  - Граница зон планируемого размещения линейных объектов, подлежащих переустройству
  - 01 - Характерные точки границ зон планируемого размещения линейных объектов, подлежащих переустройству

Условные обозначения:

-  - Граница зон планируемого размещения линейного объекта
-  1 - Характерные точки границ зон планируемого размещения линейного объекта
-  3 - Ось проектируемой автомобильной дороги
-  - Государственный памятник природы краевого значения "Гора Машук"
-  - Памятник природы краевого значения "Гора Бештау"
-  - Вторая зона округа санитарной охраны г. Пятигорска (зона ограничений)
-  - Граница зон планируемого размещения линейных объектов, подлежащих переустройству
-  1 1 - Характерные точки границ зон планируемого размещения линейных объектов, подлежащих переустройству

