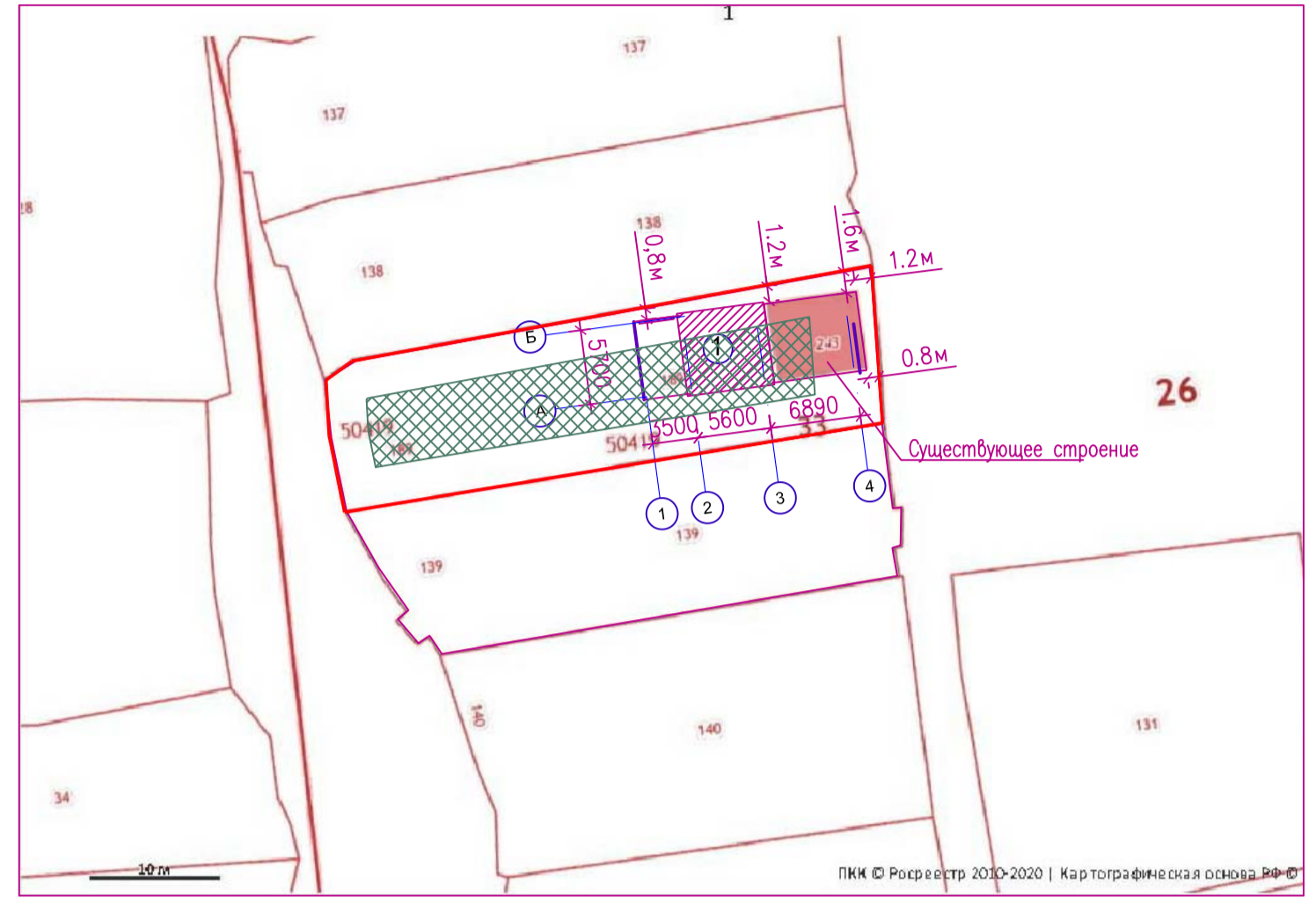
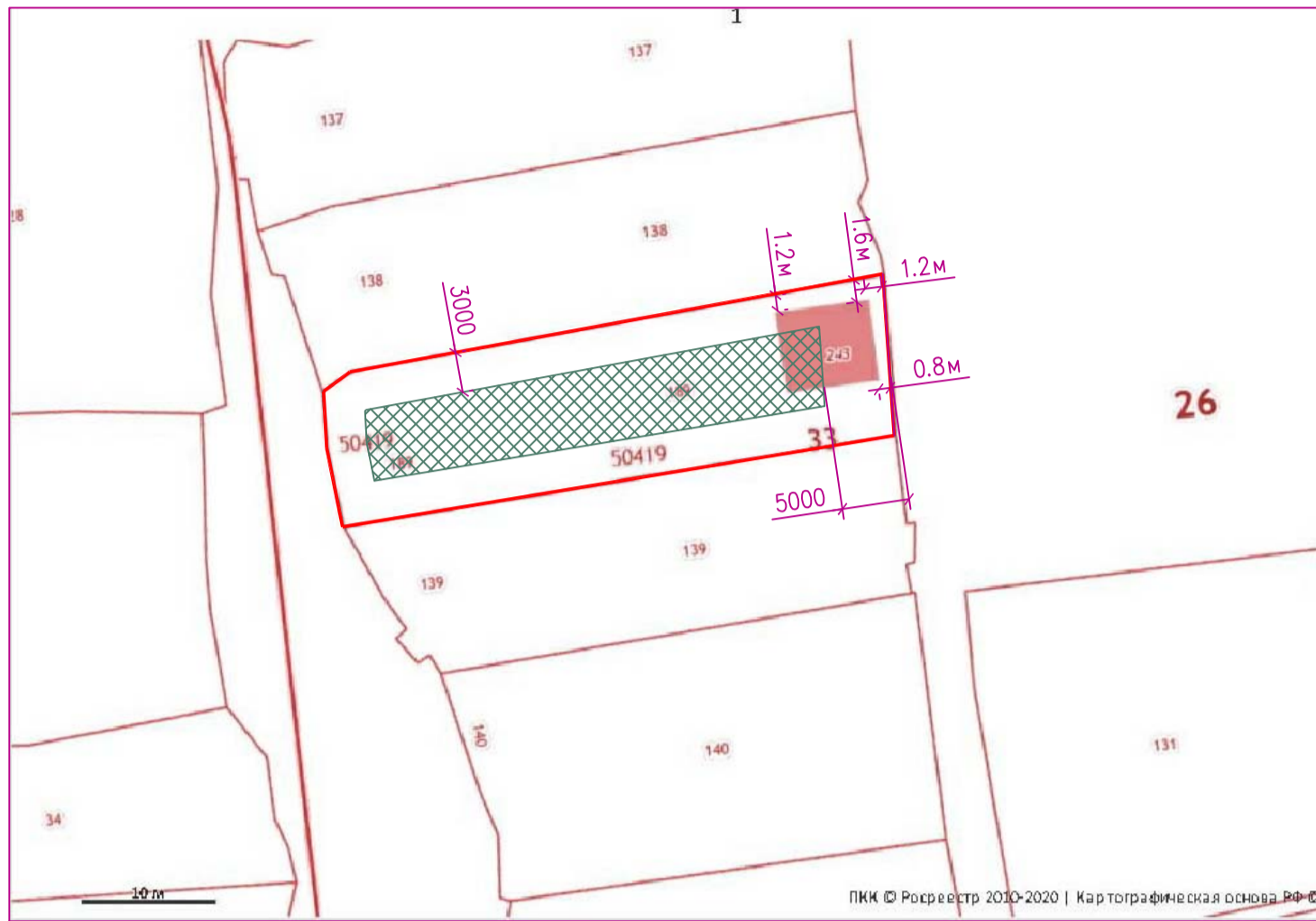





Информация к публичным слушаниям по вопросу предоставления разрешения на отклонение от параметров разрешенного строительства земельного участка с кадастровым номером 26:33:050419:189 площадью 502 м<sup>2</sup>, расположенного по адресу: С/Т "40 лет Советской Армии и Военно-Морского флота", участок N 189, в г. Пятигорске.

Ситуация до принятия решения.

Ситуация после принятия решения.

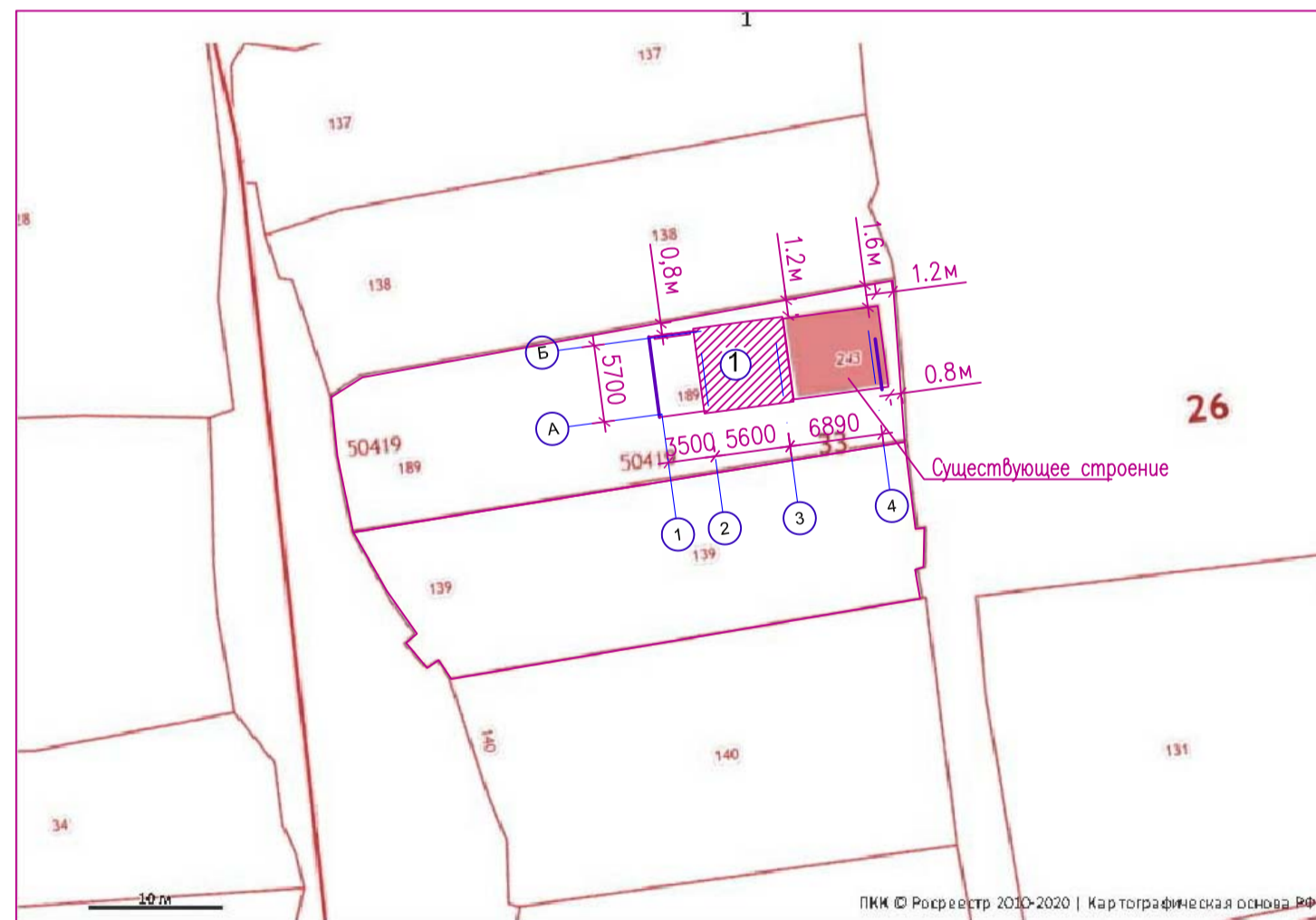


Условные обозначения:

-  -место допустимого размещения садового дома;
-  -граница земельного участка;
-  -рассматриваемый жилой дом;

Испрашивается отклонение отступа с северной стороны от границы участка от 0.8м до 1.2м (отклонение составляет от 2,2 до 1,8м)

Информация по принятым проектным решениям по вопросу разрешенного строительства на земельном участке с кадастровым номером 26:33:050419:189 площадью 502 м<sup>2</sup>, расположенного по адресу: С/Т "40 лет Советской Армии и Военно-Морского флота", участок N 189, в г. Пятигорске.



Ситуация до принятия решения.

Ситуация после принятия решения.



Надстроили мансарду, пристроили террасу.

Существующий дом, утеплили, облицевали кирпичем, заменили кровлю