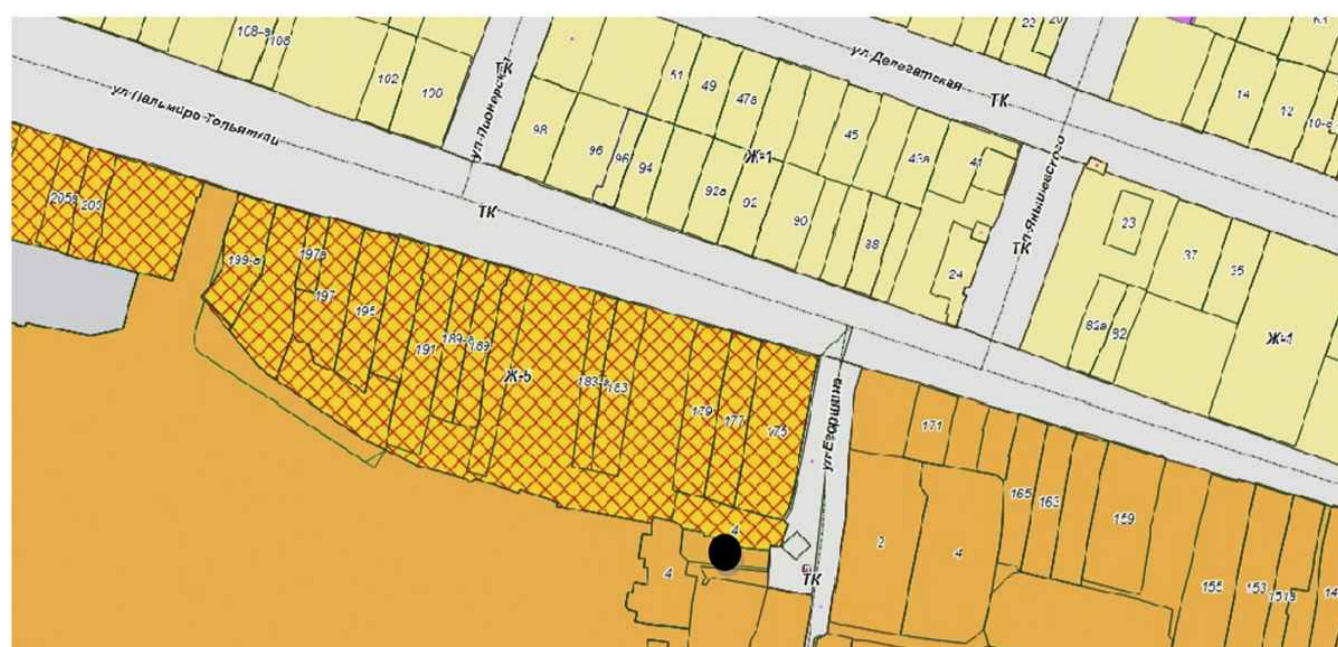


## ПЗЗ


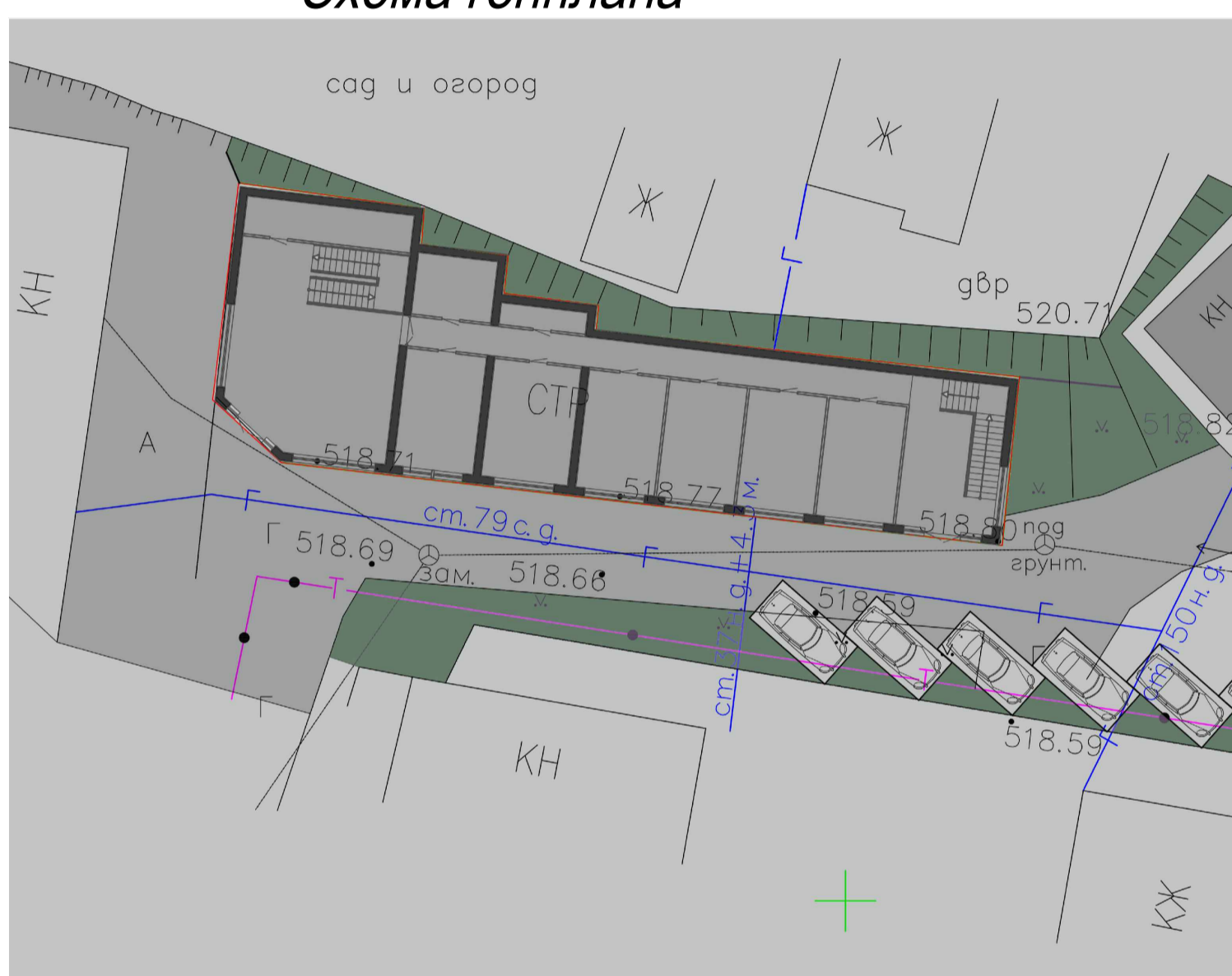
Фрагмент карты Правил землепользования и застройки муниципального образования города-курорта Пятигорска утвержденный постановлением администрации города Пятигорска от 09.11.2021г. № 4244 в редакции постановления администрации города Пятигорска от 28.06.2023 г. № 2220 в отношении земельного участка с кадастровым номером 26:33:090206:1087



● условное обозначение местоположения земельного участка

Схема генплана

Ситуационная схема



Фасад со стороны ул. Егоршина



### ОСНОВНЫЕ ТЕХНИКО-ЭКОНОМИЧЕСКИЕ ПОКАЗАТЕЛИ

- Площадь застройки земельного - 397,0 м<sup>2</sup>
- Площадь земельного участка - 397,0 м<sup>2</sup>.
- Процент застройки земельного участка - 100%