


















Корректировка документации по планировке территории (проект планировки территории) внутри жилого квартала в границах улиц Пальмиро Тольятти, Спортивная, Школьная и улицей Шатило с целью установления границ земельного участка с видом разрешенного использования "Бытовое обслуживание", код 3.3.

Ведомость жилых и общественных зданий и сооружений

Номер по плану	Наименование и обозначение	Этажность	Площадь, м²	
			Земельный	Застройки
391	Магазин (строительный)	2		
392	Земельный участок планируемый к размещению мастерской мелкого ремонта (Бытовое обслуживание)	1		
1	Магазин (существующий)	2	878,00	
2	Детский сад (существующий)	2	2725,00	
3	Магазин (существующий)	1	711,00	
4	Нежилое помещение (существующее)	1	34,10	
5	Магазин (существующий)	1	1150,00	
6	Малоэтажный жилой дом (существующий)	2	551,00	
7	Сараи (существующий)	1	223,00	
8	Сараи (существующий)	1	178,00	
9	Многоквартирный жилой дом (существующий)	7	702,00	
10	Многоквартирный жилой дом (существующий)	9	623,00	
11	Многоквартирный жилой дом (существующий)	9	236,00	
12	Многоквартирный жилой дом (существующий)	5	285,00	
13	Многоквартирный жилой дом (существующий)	5	687,00	
14	Многоквартирный жилой дом со вспомогательными помещениями (существующий)	5	1014,00	
15	ТП (существующая)	1	60,00	
16	Гараж (существующий)	1	45,00	
17	Гараж (существующий)	1	67,00	
18	Магазин (существующий)	2	122,00	
19	Гостевая автомобильная на 18 машиномест (сущ.)			
20	Гостевая автомобильная на 7 машиномест (сущ.)			
21	Гостевая автомобильная на 23 машиномест (сущ.)			
22	Гостевая автомобильная на 40 машиномест (сущ.)			
23	Гостевая автомобильная на 5 машиномест (сущ.)			
24	Гостевая автомобильная на 6 машиномест (сущ.)			
25	Гостевая автомобильная на 24 машиномест (сущ.)			
26	Гостевая автомобильная на 13 машиномест (сущ.)			
27	Гостевая автомобильная на 20 машиномест (сущ.)			

УСЛОВНЫЕ ОБОЗНАЧЕНИЯ:

-  Граница участка ППТ
-  Границы смежных земельных участков
-  Красные линии
-  Здания и сооружения
-  Планируемая зона размещения общественной застройки (мастерская мелкого ремонта)
-  Существующая жилая застройка
-  Существующая общественная застройка
-  Озеленение
-  Твердое покрытие проездов
-  Тропуар
-  Территория детского сада

-  Водопровод бытовой
-  Газопровод подземный
-  Канализация бытовая
-  Сети электроснабжения
-  Направление движения транспорта
-  Охранная зона объекта культурного наследия федерального значения "Курган II тыс. до н.э. (50м)"

504.2.22-ППТ					
Корректировка документации по планировке территории (проект планировки территории) жилого квартала в границах улиц Пальмиро Тольятти, Спортивная, Школьная и улицей Шатило с целью установления границ земельного участка с видом разрешенного использования "Бытовое обслуживание", код 3.3.					
Изм.	Копуч	Лист	№ док	Подп.	Дата
Разраб	Кузьмина				
Гл. спец	Кузьмина				
ГИП	Июжичиди				
Проект планировки территории					
Утверждаемая часть					
				Листов	Листов
				ППТ	2
Чертеж планировки территории М 1:1000					
