

Филиал Федерального государственного бюджетного учреждения "Федеральная кадастровая палата Федеральной службы государственной регистрации, кадастра и картографии" по Ставропольскому краю
 полное наименование органа регистрации прав

Выписка из Единого государственного реестра недвижимости об объекте недвижимости

Сведения о характеристиках объекта недвижимости

На основании запроса от 19.10.2022, поступившего на рассмотрение 19.10.2022, сообщаем, что согласно записям Единого государственного реестра недвижимости:

Земельный участок		Раздел 1 Лист 1	
вид объекта недвижимости			
Лист № 1 раздела 1	Всего листов раздела 1: 3	Всего разделов: 8	Всего листов выписки: 12
Кадастровый номер:	26:33:000000:19712		
Номер кадастрового квартала:	26:33:100113		
Дата присвоения кадастрового номера:	11.04.2018		

Ранее присвоенный государственный учетный номер:	данные отсутствуют
Адрес:	Российская Федерация, Ставропольский край, город-курорт Пятигорск, город Пятигорск, в районе жилых домов № 28-30 по улице Бухвальская
Площадь:	400 +/- 7
Кадастровая стоимость, руб.:	2704920
Кадастровые номера расположенных в пределах земельного участка объектов недвижимости:	данные отсутствуют
Кадастровые номера объектов недвижимости, из которых образован объект недвижимости:	26:33:000000:19572
Кадастровые номера образованных объектов недвижимости:	данные отсутствуют
Категория земель:	Земли населенных пунктов
Виды разрешенного использования:	Магазины
Сведения о кадастровом инженере:	данные отсутствуют
Сведения о лесах, водных объектах и об иных природных объектах, расположенных в пределах земельного участка:	данные отсутствуют
Сведения о том, что земельный участок полностью расположен в границах зоны с особыми условиями использования территории, территории объекта культурного наследия, публичного сервитута:	данные отсутствуют
Сведения о том, что земельный участок расположен в границах особой экономической зоны, территории опережающего социально-экономического развития, зоны территориального развития в Российской Федерации, ипровой зоны:	данные отсутствуют

ДОКУМЕНТ ПОДПИСАН	
ЭЛЕКТРОННОЙ ПОДПИСЬЮ	
Сертификат 6457417240043303100201028129829306560	
Выписка федеральной службы государственной регистрации, кадастра и картографии	
Действителен с 17.05.2022 по 10.08.2023	
инициалы, фамилия	

полное наименование должности


Земельный участок	
Вид объекта недвижимости	
Лист № 2 раздела 1	Всего листов раздела 1: 3
19.10.2022г. № КУВИ-001/2022-185570759	Всего разделов: 8
Кадастровый номер:	Всего листов выписки: 12
Сведения о том, что земельный участок расположен в границах особо охраняемой природной территории, охотничьих угодий, лесничества:	данные отсутствуют
Сведения о результатах проведения государственного земельного надзора:	данные отсутствуют
Сведения о расположении земельного участка в границах территории, в отношении которой утвержден проект межевания территории:	данные отсутствуют
Условный номер земельного участка:	данные отсутствуют
Сведения о принятии акта и (или) заключения договора, предусматривающих предоставление в соответствии с земельным законодательством исполнительным органом государственной власти или органом местного самоуправления, находящегося в государственной или муниципальной собственности земельного участка для строительства наемного дома социального использования или наемного дома коммерческого использования:	данные отсутствуют
Сведения о том, что земельный участок или земельные участки образованы на основании решения об изъятии земельного участка и (или) расположеного на нем объекта недвижимости для государственных или муниципальных нужд:	данные отсутствуют
Сведения о том, что земельный участок образован из земель или земельного участка, государственная собственность на которые не разграничена:	данные отсутствуют
Сведения о наличии земельного спора о местоположении границ земельных участков:	данные отсутствуют
Статус записи об объекте недвижимости:	Сведения об объекте недвижимости имеют статус "актуальные"
Особые отметки:	Для данного земельного участка обеспечен доступ посредством земельного участка (земельных участков) с кадастровым номером (кадастровыми номерами): 26:33:000000:19572. Сведения об ограниченных правах на объект недвижимости, обременениях данного объекта, не зарегистрированных в реестре прав, ограничений прав и обременений недвижимого имущества: вид ограничения (обременения): ограничения прав на земельный участок, предусмотренные статьями 56, 56.1 Земельного кодекса Российской Федерации; срок действия: с 06.04.2018; реквизиты документа-основания: заявление от 27.10.2011 № 6/н выдан: ОАО "Межрегиональная распределительная Севская компания Северо-Кавказск " вид ограничения (обременения): ограничения прав на земельный участок, предусмотренные статьями 56, 56.1 Земельного кодекса Российской Федерации;

ПОЛНОЕ НАИМЕНОВАНИЕ ДОЛЖНОСТИ

СЕРГИЙ ПЬИШИН
 ЕГИСТРАЦИЯ, КАДАСТРА И КАРТОГРАФИИ
 Сертификат: 6497512740043813109050258139893906360
 Ваканси. ФЕДЕРАЛЬНАЯ СЛУЖБА ГОСУДАРСТВЕННОЙ
 Регистрации, кадастра и картографии
 Деловые линии с 17:05:2022 по 10:08:2023

инициала, фамилия

Земельный участок			
вид объекта недвижимости			
Лист № 3 раздела 1	Всего листов раздела 1: 3	Всего разделов: 8	Всего листов выписки: 12
19.10.2022г. № КУВИ-001/2022-185570759			
Кадастровый номер: 26:33:0000000:19712			
<p>срок действия: с 06.04.2018г. реквизиты документа-основания: представление прокуратуры Ставропольского края от 10.05.2011 № 7/3-47-2011 выдан: Прокуратура Ставропольского края вид отграничения (обременения): отграничения прав на земельный участок, предусмотренные статьями 56, 56.1 Земельного кодекса Российской Федерации; срок действия: с 06.04.2018г. реквизиты документа-основания: паспортная карта № 6/н.</p>			
Получатель выписки:	<p>Конюгов Геннадий Валерьевич, действующий(ая) на основании документа "" МУНИЦИПАЛЬНОЕ УЧРЕЖДЕНИЕ "УПРАВЛЕНИЕ ИМУЩЕСТВЕННЫХ ОТНОШЕНИЙ АДМИНИСТРАЦИИ ГОРОДА ПАТИГОРСКА"</p>		

 ДОКУМЕНТ ПОДПИСАН ЭЛЕКТРОННОЙ ПОДПИСЬЮ	
Сертификат: 6457512724042383310920028139839306360 Выходное: ФЕДЕРАЛЬНАЯ СЛУЖБА ГОСУДАРСТВЕННОЙ РЕГИСТРАЦИИ КАДАСТРА И КАРТОГРАФИИ Действителен с: 17.05.2022 по: 10.08.2023	
ПОЛНОЕ НАИМЕНОВАНИЕ ДОЛЖНОСТИ	ИНИЦИАЛЫ, ФАМИЛИЯ

Выписка из Единого государственного реестра недвижимости об объекте недвижимости
 Сведения о зарегистрированных правах

Раздел 2 Лист 4

Лист № 1 раздела 2		Земельный участок	
Всего листов раздела 2: 2		Вид объекта недвижимости	
19.10.2022г. № КУВИ-001/2022-185570759		Всего разделов: 8	
Кадастровый номер:		Всего листов выписки: 12	

1	Правообладатель (правообладатели):	1.1	Муниципальное образование город-курорт Пятигорск
2	Вид, номер, дата и время государственной регистрации права:	2.1	Собственность 26:33:0000000:19712-26/001/2019-1 19.04.2019 14:30:11
3	Сведения об осуществлении государственной регистрации сделки, права без необходимого в силу закона согласия третьего лица, органа:	3.1	Данные отсутствуют
4	Ограничение прав и обременение объекта недвижимости:		не зарегистрировано
5	Договоры участия в долевом строительстве:		не зарегистрировано
6	Заявления в судебном порядке права требования:		Данные отсутствуют
7	Сведения о возражении в отношении зарегистрированного права:		Данные отсутствуют
8	Сведения о наличии решения об изъятии объекта недвижимости для государственных и муниципальных нужд:		Данные отсутствуют
9	Сведения о невозможности государственной регистрации без личного участия правообладателя или его законного представителя:		Данные отсутствуют
10	Правопритязания и сведения о наличии поступивших, но не рассмотренных заявлений о проведении государственной регистрации права (перехода, прекращения права), ограничения права или обременения объекта недвижимости, сделки в отношении объекта недвижимости:		отсутствуют


ПОЛНОЕ НАИМЕНОВАНИЕ ДОЛЖНОСТИ

ДОКУМЕНТ ПОДПИСАН ЭЛЕКТРОННОЙ ПОДПИСЬЮ

Сертификат: 6457317400433831092002813993936560
 Видосек: ФЕДЕРАЛЬНАЯ СЛУЖБА ГОСУДАРСТВЕННОЙ РЕГИСТРАЦИИ, КАДАСТРА И КАРТОГРАФИИ
 Действителен с 17.05.2022 по 10.08.2023


ИНИЦИАЛЫ, ФАМИЛИЯ

Земельный участок		
Вид объекта недвижимости		
Лист № 2 раздела 2	Всего листов раздела 2: 2	Всего разделов: 8
19.10.2022г. № КУВИ-001/2022-185570759		Всего листов выписки: 12
Кадастровый номер:	26:23:000000:19712	
11	Сведения о невозможности государственной регистрации перехода, прекращения, ограничения права на земельный участок из земель сельскохозяйственного назначения:	данные отсутствуют

	
ДОКУМЕНТ ПОДПИСАН	
ЭЛЕКТРОННОЙ ПОДПИСЬЮ	
Сертификат: 6487912740043833109090328139830906560	
Владелец: ФЕДЕРАЛЬНАЯ СЛУЖБА ГОСУДАРСТВЕННОЙ	
РЕГИСТРАЦИИ, КАДАСТРА И КАРТОГРАФИИ	
Делегирован с 17.05.2022 по 10.08.2023	
ПОЛНОЕ НАИМЕНОВАНИЕ ДОЛЖНОСТИ	ИНИЦИАЛЫ, ФАМИЛИЯ

Выписка из Единого государственного реестра недвижимости об объекте недвижимости
Описание местоположения земельного участка

Земельный участок			
Вид объекта недвижимости			
Лист № 1 раздела 3	Всего листов раздела 3: 1	Всего разделов: 8	Всего листов выписки: 12
19.10.2022г. № КУВИ-001/2022-185570759			
Кадастровый номер:		26:33:000000:19712	
План (чертеж, схема) земельного участка			



Масштаб 1:400

Условные обозначения

Документ подписан

ЭЛЕКТРОННОЙ ПОДПИСЬЮ

Средства: 6457512740043383109000324139893906560

Владелец: ФЕДЕРАЛЬНАЯ СЛУЖБА ГОСУДАРСТВЕННОЙ РЕГИСТРАЦИИ, КАДАСТРА И КАРТОГРАФИИ

Действителен: с 17.05.2022 по 10.08.2023

Инициалы, фамилия

Выписка из Единого государственного реестра недвижимости об объекте недвижимости

Описание местоположения земельного участка

Земельный участок

Вид объекта недвижимости

Лист № 1 раздела 3.1

Всего листов раздела 3.1: 1

Всего разделов: 8

Всего листов выписки: 12

19.10.2022г. № КУВИ-001/2022-185570759

Кадастровый номер:

26:33:000000:19712

Описание местоположения Границ земельного участка

№ п/п	Номер точки		Дирекционный угол	Горизонтальное проложение, м	Описание закрепления на местности	Кадастровые номера смежных участков	Сведения об адресах правообладателей смежных земельных участков
	начальн ая	конечн ая					
1	2	3	4	5	6	7	8
1	1.1.1	1.1.2	57°19,8'	50,0	данные отсутствуют	26:33:000000:19572(1)	данные отсутствуют
2	1.1.2	1.1.3	147°20,5'	8,01	данные отсутствуют	26:33:000000:19572(1)	данные отсутствуют
3	1.1.3	1.1.4	237°19,8'	50,0	данные отсутствуют	26:33:000000:19572(1)	данные отсутствуют
4	1.1.4	1.1.1	327°20,5'	8,01	данные отсутствуют	26:33:000000:19572(1)	данные отсутствуют

ПОЛНОЕ НАИМЕНОВАНИЕ ДОЛЖНОСТИ

ДОКУМЕНТ ПОДПИСАН
ЭЛЕКТРОННОЙ ПОДПИСЬЮ

Сертификат 6457512740043343109200028129839206360
Васеков федеральной службы государственной
регистрации, кадастра и картографии
Действителен с 17.05.2022 по 10.08.2023

инициалы, фамилия

Выписка из Единого государственного реестра недвижимости об объекте недвижимости
 Описание местоположения земельного участка

Земельный участок	
Вид объекта недвижимости	
Лист № 1 раздела 3.2	Всего листов раздела 3.2: 1
19.10.2022г. № КУВИ-001/2022-185570759	Всего разделов: 8
Кадастровый номер: 26:33:000000:19712	Всего листов выписки: 12

Сведения о характерных точках границы земельного участка		Средняя квадратичная погрешность определения координат характерных точек границ земельного участка, м	
Номер точки	Координаты, м		5
	X	Y	
1	367341.29	1404199.31	0.1
2	367334.55	1404203.63	0.1
3	367361.54	1404245.72	0.1
4	367368.28	1404241.4	0.1
5	367341.29	1404199.31	0.1

Сведения о характерных точках границы земельного участка
 Система координат МСК-26 от СК-95, зона 1

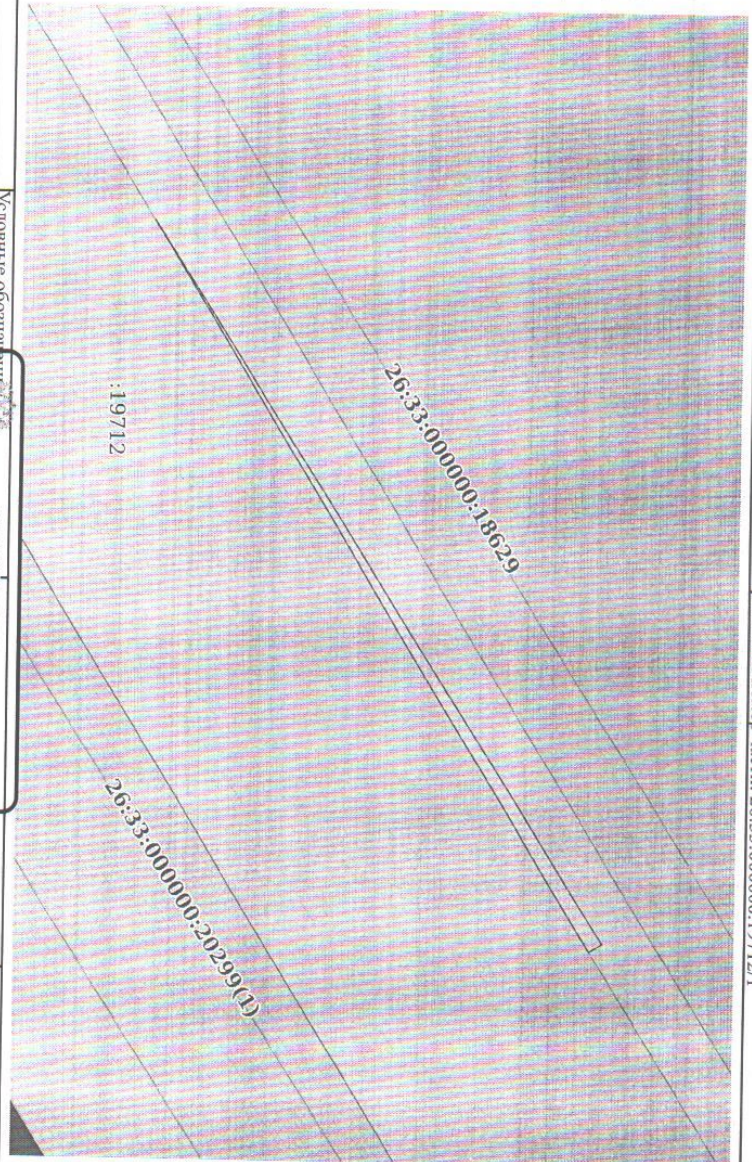
Документ подписан
 ЭЛЕКТРОННОЙ ПОДПИСЬЮ
 Владелец федеральной службы государственной регистрации, кадастра и картографии
 Сертификат: 645751274084383109290028139838306360
 Регистрарий, КАДАСТРА И КАРТОГРАФИИ
 Деятельность с 17.05.2022 по 10.08.2023

Полное наименование должности
 Инициалы, фамилия

Выписка из Единого государственного реестра недвижимости об объекте недвижимости
Сведения о частях земельного участка

Раздел 4 Лист 9

Земельный участок			
вид объекта недвижимости			
Лист № 1 раздела 4	Всего листов раздела 4: 1	Всего разделов: 8	Всего листов выписки: 12
19.10.2022г. № КУВИ-001/2022-185570759			
Кадастровый номер:		26:33:000000:19712	
План (чертеж, схема) части земельного участка		Учетный номер части: 26:33:000000:19712/1	

Масштаб 1:200	Условные обозначения
	
ПОЛНОЕ НАИМЕНОВАНИЕ ДОЛЖНОСТИ	
ДОКУМЕНТ ПОДПИСАН	
ЭЛЕКТРОННОЙ ПОДПИСЬЮ	
Сертификат: 64575727400432823109200628139829296360	
Владелец: ФЕДЕРАЛЬНАЯ СЛУЖБА ГОСУДАРСТВЕННОЙ	
РЕГИСТРАЦИИ КАДАСТРА И КАРТОГРАФИИ	
Действителен с: 17.05.2022 по: 10.08.2023	
Инициалы, фамилия	

Выписка из Единого государственного реестра недвижимости об объекте недвижимости
Сведения о частях земельного участка

Земельный участок			
вид объекта недвижимости			
Лист № 1 раздела 4.1	Всего листов раздела 4.1: 2	Всего разделов: 8	Всего листов выписки: 12
19.10.2022г. № КУВИ-001/2022-185570759			
Кадастровый номер:		26.33.000000.19712	

Учетный номер части	Площадь, м2	Содержание ограничения в использовании или ограничения права на объект недвижимости или обременения объекта недвижимости
1	2	3
26.33.000000.19712/1	8	<p>вид ограничения (обременения): ограничение прав на земельный участок, предусмотренные статьями 56, 56.1 Земельного кодекса Российской Федерации; Срок действия: с 2018-04-06; реквизиты документа-основания: паспортная карта № 6/п; Содержание ограничения (обременения): Ограничения использования объектов недвижимости в границах зоны с особыми условиями использования территории утверждены Постановлением Правительства РФ от 24.02.2009г. №160 "О порядке установления охранных зон объектов электросетевого хозяйства и особых условий использования земельных участков, расположенных в границах таких зон". Охранные зоны устанавливаются вдоль подземных кабельных линий электропередачи - в прокладке кабельных линий электропередачи), ограниченной параллельными вертикальными плоскостями, отстоящими по обе стороны линии электропередачи от крайних кабелей на расстоянии 1 метра. В охранных зонах запрещается осуществлять любые действия, которые могут нарушить безопасную работу объектов электросетевого хозяйства, в т.ч.привести к их повреждению или уничтожению, и (или) повлечь причинение вреда жизни, здоровью граждан и имуществу физических или юридических лиц, а также повлечь нанесение экологического ущерба и возникновение пожаров, в том числе: а) размещать любые объекты и предметы, в пределах созданных в соответствии с требованиями нормативно-технических документов проходов и подъездов для доступа к объектам электросетевого хозяйства, а также проводить любые работы и возводить сооружения, которые могут препятствовать доступу к объектам электросетевого хозяйства, без создания необходимых для такого доступа проходов и подъездов; б) находиться в пределах орожденной территории и помешаниях распределительных устройств и подстанций, открывать двери и люки распределительных устройств и подстанций, производить переключения и подключения в электрических сетях, разводить огонь в пределах охранных зон вводных и распределительных устройств, воздушных линий электропередачи, а также в охранных зонах кабельных линий электропередачи; в) размещать сваики; г) производить работы ударными механизмами, обрабатывать тяжести массой свыше 5 тонн, производить сброс и спив едких и коррозионных веществ и торчоре-смазочных материалов. В охранных зонах, установленных для объектов электросетевого хозяйства напряжением свыше 1000 вольт, помимо действий, предусмотренных выше запрещается: складировать или размещать хранилища любых, в том числе торчоре-смазочных материалов. В пределах охранных зон без письменного решения о согласовании сетевых организаций юридическим и физическим лицам запрещается: а) строительство, капитальный ремонт, реконструкция или снос зданий и сооружений; б) торные, взрывные, мелиоративные работы, в том числе связанные с временным затоплением земель; в) посадка и вырубка деревьев и кустарников; г) земляные работы на глубине более 0,3 метра (на вспахиваемых землях на глубине более 0,45 метра), а также планировка грунта; д) полевые сельскохозяйственные работы, связанные с вспашкой земли; . Реестровый номер границы: 26.33.2.64</p>
	Весь	<p>вид ограничения (обременения): ограничение права на земельный участок, предусмотренные статьями 56, 56.1 Земельного кодекса Российской Федерации; Срок действия: с 2018-04-06; реквизиты документа-основания: заявление от 27.10.2011 № 6/н выдан: ОАО "Межрегиональная распределительная сетевая компания Северного Кавказа"; Содержание ограничения (обременения): Ограничения использования объектов недвижимости в границах зоны приведены в «Правилах установления охранных зон объектов электросетевого хозяйства и особых условий использования земельных участков, расположенных в границах охранных зон объектов электросетевого хозяйства»</p>

Полное наименование должности

Сertifinart: 645751274004383210270028139839306360
Владелец: ФЕДЕРАЛЬНАЯ СЛУЖБА ГОСУДАРСТВЕННОЙ РЕГИСТРАЦИИ, КАДАСТРА И КАРТОГРАФИИ
Действителен с: 17.05.2022 по: 10.09.2023

Инициалы, фамилия

Земельный участок			
Вид объекта недвижимости			
Лист № 2 раздела 4.1	Всего листов раздела 4.1: 2	Всего разделов: 8	Всего листов выписки: 12
19.10.2022г. № КУВИ-001/2022-185570759			
Кадастровый номер: 26:33:0000000:19712			

	<p>таких зон» (утвержденных постановлением Правительства РФ от 24 февраля 2009г. №160) (извлечение ч.8,9,10,11 ст.П) В охранных зонах запрещается: а) набрасывать на провода и опоры воздушных линий электропередачи посторонние предметы, а также подниматься на опоры воздушных линий электропередачи; б) размещать любые объекты и предметы (материалы), возвышающиеся над уровнем земли; в) размещать свалки; г) производить работы ударными механизмами, обрабатывать тяжести массой свыше 5 тонн; е) складировать или размещать хранилища любых, в том числе торгово-смазочных, материалов;</p> <p>ж) размещать летские и спортивные площадки, стадионы, рынки, торговые точки, подвезные станы, загоны для скота, гаражи и стоянки всех видов машин и механизмов, проводить любые мероприятия, связанные с большим скоплением людей; з) использовать (запускать) любые летательные аппараты; 2. В пределах охранных зон без письменного разрешения о согласовании сетевых организаций юридическим и физическим лицам запрещаются: а) строительство, капитальный ремонт, реконструкция или снос зданий и сооружений; б) дноуглубительные, землерейные и поручочно-разгрузочные работы, горные, взрывные, мелкоразрывные работы, в том числе связанные с временным затоплением земель; в) посадка и вырубка деревьев и кустарников; г) проезд машин и механизмов, имеющих общую высоту с грузом или без груза от поверхности дороги более 4,5 метра; д) полив сельскохозяйственных машин и оборудования высотой более 4 метров; е) подвезные сельскохозяйственные работы с применением сельскохозяйственных машин и оборудования высотой более 4 метров; Реестровый номер правил: 26:33.2.10 вид ограничения (обременения): ограничение прав на земельный участок, предусмотренные статьями 56, 56.1 Земельного кодекса Российской Федерации; Срок действия: с 2018-04-06; реквизиты документа-основания: предоставление прокуратуры Ставропольского края от 10.05.2011 № 7/3-47-2011 выдан: Прокуратура Ставропольского края, Содержание ограничения (обременения): На территории второй зоны запрещается размещение объектов и сооружений, не связанных непосредственно с созданием и развитием сферы курортного лечения и отдыха, а также проведение работ, затрагивающих окружающую природную среду и приводящих к истощению природных лечебных ресурсов, в том числе: строительство новых и расширение действующих промышленных объектов, производство торных и других работ, не связанных непосредственно с освоением лечебно-оздоровительной местности, а также с развитием и благоустройством курорта; строительство жилищно-коммунальных объектов и ферм, устройство навесов, размещение скважин, колодезей, минеральных угодий и поруче-смазочных материалов; строительство транзитных автомобильных дорог; размещение коллективных стоянок автотранспорта без соответствующей системы очистки от твердых отходов, отработанных масел и сточных вод; строительство жилых домов, организации и обустройство садово-огороднических участков и палаточных туристических стоянок без централизованных систем водоснабжения и канализации; размещение киосков и скотомогильников; устройство погребов, лентризованных систем водоснабжения и накопителей сточных вод; складирование и захоронение промышленных, бытовых и сельскохозяйственных отходов, массовый протон и выпас скота (кроме пастбищ, обеспечивающих организацию кормления); использование минеральных удобрений и навозных стоков, применение ядохимикатов при борьбе с вредителями, болезнями растений и сорняками, использование химических методов борьбы с энтомофагами; использование сточных и дренажных вод в водные объекты (за исключением сброса очищенных вод через специализированные глубоководные выпуски), а также другие виды загрязнения, отрицательно влияющие на санитарное и экологическое состояние этих объектов; вырубка зеленых насаждений, кроме рубок ухода за лесом и санитарных рубок, и другое использование земельных участков, лесных угодий и водослов, которое может привести к ухудшению качества или уменьшению количества природных лечебных ресурсов лечебно-оздоровительной местности и курорта федерального значения; Реестровый номер правил: 26.33.2.11</p>
Весь	

ДОКУМЕНТ ПОДПИСАН
 ЭЛЕКТРОННОЙ ПОДПИСЬЮ

 Сертификат: 6457172400423831109200238139839306360
 Владельцы: ФЕДЕРАЛЬНАЯ СЛУЖБА ГОСУДАРСТВЕННОЙ
 РЕГИСТРАЦИИ, КАДАСТРА И КАРТОГРАФИИ
 Действителен с 17.05.2022 по 10.08.2023

ПОЛНОЕ НАИМЕНОВАНИЕ ДОЛЖНОСТИ

НИНПИАЛЫ, ФАМИЛИЯ

Выписка из Единого государственного реестра недвижимости об объекте недвижимости

Раздел 4.2 Лист 12

Сведения о частях земельного участка

Земельный участок	
Лист № 1 раздела 4.2	Всего листов раздела 4.2: 1
Вид объекта недвижимости	Всего разделов: 8
19.10.2022г. № КУ/ВИ-001/2022-185570759	Всего листов выписки: 12
Кадастровый номер:	26:33:0000000:19712

Сведения о характерных точках границы части (частей) земельного участка

Учетный номер части: 26:33:0000000:19712/1

Система координат МСК-26 от СК-95, зона 1

Номер точки	Координаты, м			Описание закрепления на местности	Средняя квадратичная погрешность определения координат характерных точек границы земельного участка, м
	X	Y	Z		
1	367352.59	1404216.93		4	5
2	367362.53	1404233.14		-	-
3	367367.84	1404241.68		-	0.1
4	367368.28	1404241.4		-	-
5	367352.59	1404216.93		-	0.1

ДОКУМЕНТ ПОДПИСАН ЭЛЕКТРОННОЙ ПОДПИСЬЮ

Сертификат: 6457127400433833100200328139839306360

Владелец: ФЕДЕРАЛЬНАЯ СЛУЖБА ГОСУДАРСТВЕННОЙ РЕГИСТРАЦИИ, КАДАСТРА И КАРТОГРАФИИ

Действителен с 17.05.2022 по 10.08.2023

ПОЛНОЕ НАИМЕНОВАНИЕ ДОЛЖНОСТИ

ИНИЦИАЛЫ, ФАМИЛИЯ